



แผนพัฒนาท้องถิ่น (พ.ศ.๒๕๖๖ - ๒๕๗๐) บททวน ครั้งที่ ๑/๒๕๖๖



องค์การบริหารส่วนตำบลป่าโมง
อำเภอเดชอุดม จังหวัดอุบลราชธานี


เขาวิเศษระหับนโยบายและแผน สำนักปลัดองค์การบริหารส่วนตำบลป่าโมง

โทร. 045-252711 โทรสาร. 045-252712 www.pamong.go.th

หลักการและเหตุผล

เนื่องด้วย องค์การบริหารส่วนตำบลป่าโมง ได้จัดทำแผนพัฒนาท้องถิ่น (พ.ศ. 2566-2570) ไปแล้วนั้น แต่ทั้งนี้ เนื่องจากว่าองค์การบริหารส่วนตำบลป่าโมง มีความจำเป็นที่จะต้องทบทวนแผนพัฒนาท้องถิ่น (พ.ศ. 2566-2570) ครั้งที่ 1/2566 ให้ถูกต้องตามที่กระทรวงมหาดไทย ได้ให้องค์การปกครองส่วนท้องถิ่นนำกฎหมายใน แผนพัฒนาเศรษฐกิจและสังคมแห่งชาติ ฉบับที่ 13 มาจัดทำรายละเอียดที่มีความสอดคล้องหรือเชื่อมโยงกับ ยุทธศาสตร์ชาติ 20 ปี แผนพัฒนาจังหวัด/กลุ่มจังหวัด/ภาค ยุทธศาสตร์การพัฒนาขององค์การปกครองส่วนท้องถิ่น ในเขตจังหวัด และยุทธศาสตร์องค์การปกครองส่วนท้องถิ่น ในส่วนที่ 2 ยุทธศาสตร์ขององค์การปกครองส่วนท้องถิ่น และส่วนที่ 3 การนำแผนพัฒนาท้องถิ่นไปสู่การปฏิบัติ โดยเป็นอำนาจของผู้บริหารท้องถิ่นในการดำเนินการตาม ระเบียบกระทรวงมหาดไทยว่าด้วยการจัดทำแผนพัฒนาขององค์การปกครองส่วนท้องถิ่น พ.ศ. 2548 และที่แก้ไข เพิ่มเติม ข้อ 4 และ ข้อ 21 มาดำเนินการโดยอนุโลมและให้ใช้เป็นการแก้ไขแผนพัฒนาท้องถิ่น ทั้งนี้ ให้ดำเนินการ แล้วเสร็จภายใน 120 วันนับแต่วันประกาศในราชกิจจานุเบกษา กรณีองค์การปกครองส่วนท้องถิ่นไม่อาจดำเนินการ แล้วเสร็จตามเวลาที่กำหนดดังกล่าวให้ผู้บริหารท้องถิ่นดำเนินการตามที่เห็นสมควรและให้นำแนวทางการ ดำเนินงานตามหนังสือกระทรวงมหาดไทย ที่ มท 0810.3/ว 1239 ลงวันที่ 21 กุมภาพันธ์ 2565 มาเป็นแนวทางใน การปฏิบัติด้วย รายละเอียดตามหนังสือกระทรวงมหาดไทย ที่ มท 0810.3/ว 6086 ลงวันที่ 19 สิงหาคม 2565 เรื่อง ชักซ้อมแนวทางปฏิบัติการใช้แผนพัฒนาท้องถิ่นขององค์การปกครองส่วนท้องถิ่นเพื่อจัดทำบริการสาธารณะ หรือกิจกรรมสาธารณะ ปัจจุบันได้มีประกาศใช้แผนพัฒนาเศรษฐกิจและสังคมแห่งชาติ ฉบับที่ 13 (พ.ศ. 2566- 2570) ราชกิจจานุเบกษา เมื่อวันที่ 1 พฤศจิกายน 2565

ดังนั้น เพื่อให้การทบทวนโครงการพัฒนาในแผนพัฒนาท้องถิ่น (พ.ศ. 2566-2570) เป็นไปด้วยความ ถูกต้อง ตามระเบียบและหนังสือกระทรวงมหาดไทยดังกล่าว นายองค์การบริหารส่วนตำบลป่าโมง จึงอนุมัติจัดทำ แผนพัฒนาท้องถิ่น (พ.ศ. 2566 – 2570) ทบทวน ครั้งที่ 1/2566 และดำเนินการประกาศใช้ต่อไป

(ลงชื่อ)  ผู้อนุมัติ

(นางสาวกร จันทร์เขียว)

ตำแหน่ง นายองค์การบริหารส่วนตำบลป่าโมง



ประกาศองค์การบริหารส่วนตำบลป่าโมง

เรื่อง ประกาศใช้แผนพัฒนาท้องถิ่น (พ.ศ. ๒๕๖๖ - ๒๕๗๐) ทบพทวน ครั้งที่ ๑/๒๕๖๖

ด้วยองค์การบริหารส่วนตำบลป่าโมง ได้จัดทำแผนพัฒนาท้องถิ่น (พ.ศ. ๒๕๖๖ - ๒๕๗๐) ทบพทวนครั้งที่ ๑/๒๕๖๖ โดยได้ผ่านการพิจารณาของคณะกรรมการพัฒนาองค์การบริหารส่วนตำบลป่าโมง เรียบร้อยแล้ว เมื่อวันที่ ๓๐ พฤษภาคม ๒๕๖๖ และสภาองค์การบริหารส่วนตำบลป่าโมง มีมติเห็นชอบในการประชุมสภาองค์การบริหารส่วนตำบลป่าโมง สมัยสามัญ สมัยที่ ๒ ครั้งที่ ๑ ประจำปี พ.ศ. ๒๕๖๖ ในวันที่ ๑๖ มิถุนายน ๒๕๖๖ ไปแล้วนั้น และผ่านการอนุมัติของผู้บริหาร ไปแล้วนั้น

อาศัยอำนาจตามความของระเบียบกระทรวงมหาดไทย ว่าด้วยการจัดทำแผนพัฒนาขององค์ปกครองส่วนท้องถิ่น พ.ศ. ๒๕๔๘ และแก้ไขเพิ่มเติมถึง (ฉบับที่ ๓) พ.ศ. ๒๕๖๑ จึงประกาศใช้แผนพัฒนาท้องถิ่น (พ.ศ. ๒๕๖๖ - ๒๕๗๐) ทบพทวน ครั้งที่ ๑/๒๕๖๖ ต่อไป

จึงประกาศให้ทราบโดยทั่วกัน

ประกาศ ณ วันที่ ๑๙ มิถุนายน พ.ศ. ๒๕๖๖

(นางสาคร จันทร์เขียว)

นายกองค์การบริหารส่วนตำบลป่าโมง

สารบัญ

เรื่อง

หน้า

ส่วนที่ 1	สภาพทั่วไปและข้อมูลพื้นฐาน	1
ส่วนที่ 2	ยุทธศาสตร์การพัฒนากองคกรปกครองส่วนท้องถิ่น	12
	- ความสัมพันธ์ระหว่างแผนระดับมหภาค	12
	- แผนยุทธศาสตร์ชาติ 20 ปี	12
	- แผนพัฒนาเศรษฐกิจและสังคมแห่งชาติฉบับที่ 13	16
	- เป้าหมายการพัฒนาที่ยั่งยืน (Sustainable Development Goals SDGs)	51
	- แผนพัฒนาภาค แผนพัฒนากลุ่มจังหวัด แผนพัฒนาจังหวัด	67
	- แผนพัฒนากลุ่มจังหวัดภาคตะวันออกเฉียงเหนือตอนล่าง 2 (พ.ศ.256-2570) ฉบับทบทวนประจำปีงบประมาณ พ.ศ.2567	67
	- แผนพัฒนาจังหวัดอุบลราชธานี (พ.ศ.2566-2570) ฉบับทบทวน ปีงบประมาณ พ.ศ.2567	71
	- ยุทธศาสตร์การพัฒนาขององค์กรปกครองส่วนท้องถิ่นในเขตจังหวัด	74
	- ยุทธศาสตร์ขององค์การบริหารส่วนตำบลป่าโมง	76
	- ความเชื่อมโยงของยุทธศาสตร์ในภาพรวม	79
	- การวิเคราะห์ศักยภาพเพื่อประเมินสภาพการพัฒนาในปัจจุบันและโอกาส พัฒนาในอนาคตขององค์การ บริหารส่วนตำบล	90
ส่วนที่ 3	การนำแผนพัฒนาท้องถิ่นไปสู่การปฏิบัติ	
	- ยุทธศาสตร์การพัฒนาและแผนงาน	96
	- บัญชีสรุปโครงการพัฒนาแผนพัฒนาท้องถิ่น (แบบ ผ.01)	97
	- บัญชีสรุปโครงการพัฒนา ที่นำมาจากแผนพัฒนาหมู่บ้านและชุมชน(ผ.01/1)	100
	- บัญชีโครงการพัฒนา (แบบ ผ.02)	101
	- บัญชีโครงการพัฒนาที่นำมาจากแผนพัฒนาหมู่บ้านและแผนชุมชน(ผ.02/1)	177
	- บัญชีสำหรับโครงการที่เกินศักยภาพขององค์กรปกครองส่วนท้องถิ่น (แบบ ผ.02/2)	199
	- บัญชีครุภัณฑ์แผนพัฒนาท้องถิ่น (แบบ ผ.03)	236
ส่วนที่ 4	การติดตามและประเมินผล	238

ส่วนที่ 1

สภาพทั่วไปและข้อมูลพื้นฐาน



องค์การบริหารส่วนตำบลป่าโมง
อำเภอเดชอุดม จังหวัดอุบลราชธานี

โดยมีอาณาเขตติดต่อกับตำบลต่าง ๆ ดังนี้

ทิศเหนือ	ติดต่อกับ	องค์การบริหารส่วนตำบลนาสว่าง	อำเภอเดชอุดม
ทิศใต้	ติดต่อกับ	องค์การบริหารส่วนตำบลนาเจริญ	อำเภอเดชอุดม
ทิศตะวันออก	ติดต่อกับ	องค์การบริหารส่วนตำบลเมืองเดช	อำเภอเดชอุดม
ทิศตะวันตก	ติดต่อกับ	องค์การบริหารส่วนตำบลสระสมิง	อำเภวารินชำราบ

1.2 ลักษณะภูมิประเทศ

ลักษณะภูมิประเทศขององค์การบริหารส่วนตำบลป่าโมง เป็นที่ราบสูงและอากาศค่อนข้าง

แห้งแล้ง

1.3 ลักษณะภูมิอากาศ

ลักษณะภูมิอากาศขององค์การบริหารส่วนตำบลป่าโมง เป็นลักษณะร้อนแห้งแล้ง โดยแบ่งฤดู

ออก 3 ฤดูดังนี้

- ฤดูฝน ในช่วงเดือนมิถุนายน - ตุลาคม
- ฤดูหนาว ในช่วงเดือนพฤศจิกายน - กุมภาพันธ์
- ฤดูร้อน ในช่วงเดือนมีนาคม - กรกฎาคม

1.4 ลักษณะของดิน

ลักษณะของดินในพื้นที่เป็นดินร่วน ดินเหนียวปนทราย พื้นราบสูง เหมาะแก่ทำการเกษตรและ

เพาะปลูกข้าว

1.5 ลักษณะของแหล่งน้ำ

1. มีแหล่งน้ำธรรมชาติ ได้แก่
 - ห้วยแดง หมู่ที่ 2 และหมู่ที่ 3
 - ห้วยข้าวสาร หมู่ที่ 6 , หมู่ที่ 8 และหมู่ที่ 9
 - ห้วยนางคุ่ม หมู่ที่ 1 , หมู่ที่ 2 และหมู่ที่ 10
2. พื้นที่ของตำบลอยู่นอกเขตชลประทาน

1.6 ลักษณะของไม้และป่าไม้

ไม้ในพื้นที่ตำบลป่าโมง เป็นแบบป่าเต็งรัง, ป่าโปร่งแสง และป่าแบบป่าสน ค่อนข้าง

แห้งแล้งมีฝนน้อย มีฤดูแล้งนานปลายเดือน

2. ด้านการเมือง/การปกครอง

2.1 เขตการปกครอง

องค์การบริหารส่วนตำบลป่าโมง แบ่งเขตการปกครอง เป็น 10 หมู่บ้าน ดังนี้

หมู่ที่ 1	บ้านป่าโมงใหญ่	จำนวน	1,998	ไร่
หมู่ที่ 2	บ้านป่าโมงใหญ่	จำนวน	3,300	ไร่

หมู่ที่ 3	บ้านป่าโมงน้อย	จำนวน	7,597	ไร่
หมู่ที่ 4	บ้านป่าหวาย	จำนวน	6,330	ไร่
หมู่ที่ 5	บ้านคำกลาง	จำนวน	4,854	ไร่
หมู่ที่ 6	บ้านโนนค้อ	จำนวน	1,833	ไร่
หมู่ที่ 7	บ้านหนองย่าเต่า	จำนวน	1,998	ไร่
หมู่ที่ 8	บ้านดอนพยอม	จำนวน	2,074	ไร่
หมู่ที่ 9	บ้านหนองผุง	จำนวน	1,898	ไร่
หมู่ที่ 10	บ้านป่าโมงใหญ่	จำนวน	1,998	ไร่

2.2 การเลือกตั้ง

การเลือกตั้งผู้บริหารและสมาชิกสภาองค์การบริหารส่วนตำบล ตามพระราชบัญญัติสภาตำบล และองค์การบริหารส่วนตำบล พ.ศ. 2537 และที่แก้ไขเพิ่มเติมถึงปัจจุบัน มีจำนวน 10 หมู่บ้าน หากมีการเลือกตั้งในครั้งหน้า จะมีผู้บริหารท้องถิ่น (นายกองค์การบริหารส่วนตำบล) จำนวน 1 คน จะมีการเลือกตั้งสมาชิกสภาองค์การบริหารส่วนตำบล หมู่บ้านละ 1 คน 10 หมู่บ้าน รวมเป็น 10 คน องค์การบริหารส่วนตำบลป่าโมง มีเขตเลือกตั้ง จำนวน 10 หน่วยเลือกตั้ง

3. ประชากร

3.1 ข้อมูลเกี่ยวกับจำนวนประชากร

หมู่ที่	ชื่อหมู่บ้าน	จำนวนหลังคาเรือน	จำนวนประชากร		รวม
			ชาย	หญิง	
1	บ้านป่าโมง	214	267	272	539
2	บ้านป่าโมงใหญ่	238	335	322	657
3	บ้านป่าโมงน้อย	327	332	359	691
4	บ้านป่าหวาย	356	343	343	686
5	บ้านคำกลาง	210	410	363	773
6	บ้านโนนค้อ	66	98	115	213
7	บ้านหนองย่าเต่า	129	210	217	427
8	บ้านดอนพยอม	50	106	81	187
9	บ้านหนองผุง	105	174	181	355
10	บ้านป่าโมงใหญ่	137	203	208	411
รวม		1,832	2,478	2,461	4,939

ประชากรทั้งสิ้น จำนวน 4,939 คน แยกเป็นชาย 1,832 คน หญิง 2,478 คน จำนวน
หลังคาเรือน 1,832 หลังคาเรือน (ข้อมูลจากทะเบียนอำเภอเดชอุดม ณ เดือนมกราคม 2564)

สถิติประชากร แยกรายละเอียด

ข้อมูลของ ตำบลป่าโมง อำเภอเดชอุดม ของเดือน มกราคม พ.ศ. 2564

จำนวนประชากรแยกตามช่วงอายุ (เฉพาะผู้มีสัญชาติไทย)

ช่วงอายุ (ปี)	ชาย	หญิง	รวม
น้อยกว่า 1 ปี	19	20	39
อายุ 1 ปี	22	25	47
อายุ 2 ปี	35	25	60
อายุ 3 ปี	22	33	55
อายุ 4 ปี	25	21	56
อายุ 5 ปี	30	18	48
อายุ 6 ปี	31	31	62
อายุ 7 ปี	30	22	52
อายุ 8 ปี	25	24	49
อายุ 9 ปี	36	30	66
อายุ 10 ปี	35	37	72
อายุ 11 ปี	22	25	47
อายุ 12 ปี	37	34	71
อายุ 13 ปี	27	30	57
อายุ 14 ปี	37	34	71
อายุ 15 ปี	26	28	54
อายุ 16 ปี	22	31	53
อายุ 17 ปี	21	32	53
อายุ 18 ปี	44	26	70
อายุ 19 ปี	32	23	55
อายุ 20 ปี	35	37	72
อายุ 21 ปี	29	30	59
อายุ 22 ปี	30	46	76
อายุ 23 ปี	35	39	74
อายุ 24 ปี	35	31	66

อายุ	25 ปี	43	28	71
อายุ	26 ปี	37	38	75
อายุ	27 ปี	46	39	85
อายุ	28 ปี	50	33	83
อายุ	29 ปี	39	33	72
อายุ	30 ปี	42	27	69
อายุ	31 ปี	44	44	88
อายุ	32 ปี	43	36	79
อายุ	33 ปี	30	41	71
อายุ	34 ปี	31	30	61
อายุ	35 ปี	42	38	80
อายุ	36 ปี	44	41	85
อายุ	37 ปี	48	39	87
อายุ	38 ปี	40	32	72
อายุ	39 ปี	27	36	63
อายุ	40 ปี	39	38	77
อายุ	41 ปี	39	39	78
อายุ	42 ปี	46	35	81
อายุ	43 ปี	36	43	79
อายุ	44 ปี	42	50	92
อายุ	45 ปี	35	38	73
อายุ	46 ปี	47	45	92
อายุ	47 ปี	32	22	54
อายุ	48 ปี	43	53	96
อายุ	49 ปี	47	49	96
อายุ	50 ปี	49	48	97
อายุ	51 ปี	48	33	81
อายุ	52 ปี	45	45	90
อายุ	53 ปี	44	50	94
อายุ	54 ปี	30	37	67
อายุ	55 ปี	37	37	74
อายุ	56 ปี	38	33	71

อายุ	57 ปี	24	33	57
อายุ	58 ปี	32	28	60
อายุ	59 ปี	23	34	57
อายุ	60 ปี	28	17	45
อายุ	61 ปี	28	37	65
อายุ	62 ปี	20	27	47
อายุ	63 ปี	14	24	38
อายุ	64 ปี	16	26	42
อายุ	65 ปี	24	20	44
อายุ	66 ปี	29	21	50
อายุ	67 ปี	15	17	32
อายุ	68 ปี	27	16	43
อายุ	69 ปี	16	24	40
อายุ	70 ปี	13	15	28
อายุ	71 ปี	19	14	33
อายุ	72 ปี	9	17	26
อายุ	73 ปี	5	19	24
อายุ	74 ปี	9	7	16
อายุ	75 ปี	8	12	20
อายุ	76 ปี	18	8	26
อายุ	77 ปี	10	8	18
อายุ	78 ปี	5	13	18
อายุ	79 ปี	7	6	13
อายุ	80 ปี	5	9	14
อายุ	81 ปี	4	3	7
อายุ	82 ปี	9	6	15
อายุ	83 ปี	3	10	13
อายุ	84 ปี	2	7	9
อายุ	85 ปี	2	6	8
อายุ	86 ปี	4	1	5
อายุ	87 ปี	6	4	10
อายุ	88 ปี	3	4	7

อายุ	89 ปี	1	1	2
อายุ	90 ปี	0	2	2
อายุ	91 ปี	0	2	2
อายุ	92 ปี	0	0	0
อายุ	93 ปี	0	1	1
อายุ	94 ปี	1	2	3
อายุ	95 ปี	1	0	1
อายุ	96 ปี	0	0	0
อายุ	97 ปี	0	0	0
อายุ	98 ปี	0	1	1
อายุ	99 ปี	0	0	0
อายุ	100 ปี	0	1	1
	มากกว่า 100 ปี	0	0	0
	เกิดปีไทย	0	0	0
	รวม	2,478	2,461	4,939

4. สภาพทางสังคม

4.1 การศึกษา

องค์การบริหารส่วนตำบลป่าโมง มีสถานศึกษา/แหล่งที่ให้ความรู้กับเด็กนักเรียน ในเขตพื้นที่ จำนวน 3 แห่ง และในสังกัดอีก 2 แห่ง ดังนี้

1. ศูนย์พัฒนาเด็กเล็กบ้านป่าโมงใหญ่ ตั้งอยู่ หมู่ที่ 1 (ในสังกัด)
2. ศูนย์พัฒนาเด็กเล็กบ้านหนองผอง ตั้งอยู่ หมู่ที่ 9 (ในสังกัด)
3. โรงเรียนบ้านป่าโมง ตั้งอยู่หมู่ที่ 2 เปิดสอนระดับชั้นประถมศึกษาถึงมัธยมศึกษาตอนต้น
4. โรงเรียนบ้านป่าหวาย ตั้งอยู่หมู่ที่ 4 เปิดสอนระดับชั้นประถมศึกษา (ป.1 – ป.6)
5. โรงเรียนบ้านโนนค้อ ตั้งอยู่หมู่ที่ 5 เปิดสอนระดับชั้นประถมศึกษาถึงมัธยมศึกษาตอนต้น

4.2 สาธารณสุข

องค์การบริหารส่วนตำบลป่าโมง มีโรงพยาบาลส่งเสริมสุขภาพภายในตำบล จำนวน 2 แห่ง ดังนี้

- *โรงพยาบาลส่งเสริมสุขภาพตำบลป่าโมง ตั้งอยู่บ้านป่าโมงใหญ่ หมู่ที่ 2 จำนวน 1 แห่ง
- *โรงพยาบาลส่งเสริมสุขภาพตำบลค้ำกลาง ตั้งอยู่บ้านค้ำกลาง หมู่ที่ 5 จำนวน 1 แห่ง

4.3 อาชญากรรม

4.4 ยาเสพติด

ยาเสพติดในชุมชนขององค์การบริหารส่วนตำบลป่าโมง พบว่ามีผู้เสพ คือเวลาอำเภอดำรงหรือตำรวจ มาสุ่มตรวจบางครั้งก็เจอบางครั้งก็ไม่เจอ ซึ่งองค์การบริหารส่วนตำบลป่าโมง ได้ตระหนักถึงพิษภัยของปัญหา ยาเสพติด ทั้งนี้ การแก้ไขปัญหายาเสพติดขององค์การบริหารส่วนตำบลป่าโมง สามารถทำได้เฉพาะตามอำนาจหน้าที่เท่านั้น เช่น การรณรงค์ การประชาสัมพันธ์ เป็นต้น ถ้านอกเหนือจากอำนาจหน้าที่ ก็เป็นเรื่องของ อำเภอดำรงหรือตำรวจแล้วแต่กรณี ทั้งนี้ องค์การบริหารส่วนตำบลป่าโมง ก็ได้ให้ความร่วมมือมาโดยตลอด

4.5 การสังคมสงเคราะห์

องค์การบริหารส่วนตำบลป่าโมง ได้ดำเนินการด้านสังคมสงเคราะห์ ดังนี้

1. รับลงทะเบียนและประสานโครงการเงินอุดหนุนเบี้ยยังชีพให้กับผู้สูงอายุ ผู้พิการ และผู้ป่วยเอดส์
2. รับลงทะเบียนและประสานโครงการเงินอุดหนุนเพื่อการเลี้ยงดูเด็กแรกเกิด
3. ประสานการทำบัตรผู้พิการ

5. ระบบบริการพื้นฐาน

5.1 การคมนาคมขนส่ง

เส้นทางคมนาคมที่ใช้ติดต่อในเขตองค์การบริหารส่วนตำบลป่าโมง และพื้นที่ใกล้เคียงมีดังนี้

- 1.1 ทางหลวงแผ่นดิน
 - ทางหลวงหมายเลข 24 สายจังหวัดอุบล – อำเภอดำรง อุดม จังหวัดอุบลราชธานี
- 1.2 สะพาน จำนวน 12 แห่ง
- 1.3 ถนนคอนกรีตเสริมเหล็ก จำนวน 21 สาย
- 1.4 ถนนลาดยาง จำนวน 1 สาย
- 1.5 ถนนลูกรัง จำนวน 21 สาย

5.2 การไฟฟ้า

ปัจจุบันมีไฟฟ้าใช้ทุกครัวเรือน คิดเป็น 100 เปอร์เซ็นต์ ปัจจุบันในเขตองค์การบริหารส่วนตำบลป่าโมง มีไฟฟ้าใช้ดังนี้

- (1) จำนวนครัวเรือนที่ใช้ไฟฟ้า 1,832 หลังคาเรือน
- (2) ไฟฟ้าสาธารณะ จำนวน 495 จุด

5.3 การประปา

การประปาองค์การบริหารส่วนตำบลป่าโมง ได้มอบหมายคณะกรรมการบริหารกิจการประปาหมู่บ้านดำเนินการในส่วนของกิจการประปา สามารถให้บริการได้ครอบคลุมทุกหลังคาเรือน คิดเป็น 100 เปอร์เซ็นต์

5.4 โทรศัพท์

โดยส่วนใหญ่ใช้โทรศัพท์ส่วนบุคคล โดยได้รับมีสัญญาณโทรศัพท์จาก คลื่นสัญญาณระบบ AIS ระบบ DTAC และระบบ TRUEMOVE

5.5 ไปรษณีย์หรือการสื่อสารหรือการขนส่ง และวัสดุ ครุภัณฑ์

ประชาชนในพื้นที่ตำบลป่าโมง ได้รับการบริการจากเขตบริการไปรษณีย์อำเภอเดชอุดม มีหอกระจายข่าวในพื้นที่ให้บริการได้ครอบคลุม และประชาชนได้รับการบริการ Internet ฟรีจาก โครงการ Internet ตำบลขององค์การบริหารส่วนตำบลป่าโมง โดยเปิดให้บริการ ณ ที่ทำการองค์การบริหารส่วนตำบลป่าโมง ในวัน และเวลาราชการ

6. ระบบเศรษฐกิจ

6.1 การเกษตร

ประชากรในเขตองค์การบริหารส่วนตำบลป่าโมง ประกอบอาชีพหลายอาชีพ เช่น รับราชการ รับจ้างทั่วไป ทำการเกษตร ทำนา ปลูกข้าวโพด ทำไร่อ้อย ค้าขาย ฯลฯ

- อาชีพเกษตรกรรม	90	เปอร์เซ็นต์
- อาชีพรับจ้าง	9	เปอร์เซ็นต์
- อาชีพค้าขายและรับราชการ	1	เปอร์เซ็นต์

6.2 การประมง

ตำบลป่าโมง มีการประมงคือ บ่อเลี้ยงปลา ตั้งอยู่ที่ 329 หมู่ที่ 4 บ้านป่าหวาย

6.3 การปศุสัตว์

ตำบลป่าโมงมีกลุ่มอาชีพเลี้ยงโคกระบือพันธุ์ดี หมู่ที่ 5 บ้านค้ำกลาง, กลุ่มอาชีพส่งเสริมการเลี้ยงโค หมู่ที่ 7 บ้านหนองย่าเต่า และกลุ่มอาชีพเลี้ยงโคพันธุ์พื้นเมือง หมู่ที่ 9 บ้านหนองผอง และเป็นการประกอบการในลักษณะเลี้ยงในครัวเรือนเป็นอาชีพหลักและอาชีพเสริม เช่น การเลี้ยงไก่ เป็ด โค กระบือ สุกร

6.4 การบริการ

หน่วยงานธุรกิจและในเขตองค์การบริหารส่วนตำบล

- ปั้มน้ำมันและก๊าซ	9	แห่ง
- โรงสี	22	แห่ง
- ร้านค้า	20	แห่ง
- ร้านรับซ่อมยานยนต์	7	แห่ง
- ร้านรับซ่อมเครื่องใช้ไฟฟ้า	1	แห่ง

6.5 การท่องเที่ยว

6.6 อุตสาหกรรม

เป็นการประกอบอุตสาหกรรมขนาดย่อม เช่น โรงงานรับซื้อยางพารา โรงสีข้าวชุมชน

6.7 การพาณิชย์และกลุ่มอาชีพ

หมู่ที่ 1	กลุ่มวิสาหกิจชุมชนแม่บ้านออมทรัพย์บ้านป่าโมง	สมาชิกกลุ่ม	35	คน
หมู่ที่ 2	กลุ่มวิสาหกิจชุมชน พัฒนาสตรี ตำบลป่าโมง	สมาชิกกลุ่ม	15	คน
หมู่ที่ 3	กลุ่มอาชีพทอเสื่อ-ทอกก	สมาชิกกลุ่ม	14	คน
หมู่ที่ 4	กลุ่มอาชีพส่งเสริมการเลี้ยงปลา	สมาชิกกลุ่ม	36	คน
หมู่ที่ 5	กลุ่มอาชีพเลี้ยงโคกระบือพันธ์ดี	สมาชิกกลุ่ม	15	คน
หมู่ที่ 6	กลุ่มสหกรณ์ออมทรัพย์ร้านค้าชุมชน	สมาชิกกลุ่ม	26	คน
หมู่ที่ 7	กลุ่มอาชีพส่งเสริมการเลี้ยงโค	สมาชิกกลุ่ม	45	คน
หมู่ที่ 8	กลุ่มอาชีพส่งเสริมอาชีพผลิตถัณฑ์ไม้ไผ่	สมาชิกกลุ่ม	12	คน
หมู่ที่ 9	กลุ่มอาชีพเลี้ยงโคพันธ์พื้นเมือง	สมาชิกกลุ่ม	11	คน
หมู่ที่ 10	กลุ่มวิสาหกิจชุมชนกลุ่มแม่บ้านแปรรูปอาหาร	สมาชิกกลุ่ม	26	คน

6.8 แรงงาน

แรงงานในพื้นที่ตำบลป่าโมง แบ่งเป็น แรงงานภาคการเกษตร แรงงานภาคเอกชนและแรงงานภาครัฐ แรงงานโดยส่วนใหญ่เป็นแรงงานภาคการเกษตร

8. ศาสนา ประเพณี วัฒนธรรม

8.1 การนับถือศาสนา

ประชาชนส่วนใหญ่นับถือศาสนาพุทธ โดยมีข้อมูลศาสนสถาน ดังนี้

- วัด/สำนักสงฆ์ 6 แห่ง
- มัสยิด - แห่ง
- ศาลเจ้า - แห่ง
- โบสถ์ - แห่ง

8.2 ประเพณีและงานประจำปี

- ประเพณีบุญมหาชาติ ทำบุญที่วัด ฟังเทศน์ ทุกปี
- ช่วงเดือนเมษายน ประเพณีสงกรานต์รดน้ำขอพรผู้ใหญ่ ทำบุญที่วัด ตักบาตร ทุกปี
- ช่วงเดือนพฤษภาคม ประเพณีบุญบั้งไฟ
- ช่วงเดือนกรกฎาคม ประเพณีเข้าพรรษา ทำบุญที่วัด เวียนเทียน ถวายเทียนพรรษา
- ช่วงเดือนตุลาคม ออกพรรษา ทำบุญที่วัด เวียนเทียน

8.3 ภูมิปัญญาท้องถิ่น ภาษาถิ่น

- ภูมิปัญญาท้องถิ่นที่โดดเด่น คือ กลุ่มอาชีพทอเสื่อ – ทอกก หมู่ที่ 2 บ้านป่าโมง
- ภาษาถิ่นที่ใช้ คือ ภาษาไทยอีสาน

8.4 สินค้าพื้นเมืองและของที่ระลึก

- สินค้าพื้นเมืองและของที่ระลึกที่โดดเด่น คือ กลุ่มอาชีพทอเสื่อ – ทอกก หมู่ที่ 2 บ้านป่าโมง รวมกลุ่มเพื่อผลิตผลิตภัณฑ์ ตะกร้า หมอน กระเป๋า กล่องทิวชู เสื่อกก เป็นต้น

9. ทรัพยากรธรรมชาติ

9.1 น้ำ

มีแหล่งน้ำธรรมชาติ ได้แก่

- ห้วยแดง หมู่ที่ 2 บ้านป่าโมงใหญ่ และหมู่ที่ 3 บ้านป่าโมงน้อย
 - ห้วยข้าวสาร หมู่ที่ 6 บ้านโนนค้อ, หมู่ที่ 8 บ้านดอนพยอม และหมู่ที่ 9 บ้านหนองผอง
 - ห้วยนางตุ้ม หมู่ที่ 1 บ้านป่าโมง, หมู่ที่ 2 บ้านป่าโมงใหญ่ และหมู่ที่ 10 บ้านป่าโมงใหญ่
- แหล่งน้ำที่สร้างขึ้น
- บ่อน้ำตื้น 7 แห่ง
 - ระบบประปาหมู่บ้าน 10 แห่ง

9.2 ป่าไม้

- ในพื้นที่ตำบลป่าโมง เป็นแบบป่าเต็งรัง, ป่าโปร่งแสง และป่าแบบป่าสน
- ในพื้นที่ไม่อยู่ในเขตป่าไม้

9.3 ภูเขา

- ในพื้นที่ตำบลป่าโมงไม่มีภูเขา

9.4 ทรัพยากรธรรมชาติที่สำคัญขององค์กรปกครองส่วนท้องถิ่น

- ป่าไม้
- แหล่งน้ำ

ส่วนที่ 2

ยุทธศาสตร์การพัฒนาองค์กรปกครองส่วนท้องถิ่น



องค์การบริหารส่วนตำบลป่าโมง
อำเภอเดชอุดม จังหวัดอุบลราชธานี

ยุทธศาสตร์การพัฒนางองค์กรปกครองส่วนท้องถิ่น

1. ความสัมพันธ์ระหว่างแผนพัฒนาด้านมหภาค

1.1 แผนยุทธศาสตร์ชาติ 20 ปี

วิสัยทัศน์ “ประเทศไทยมีความมั่นคง มั่งคั่ง ยั่งยืน เป็นประเทศพัฒนาแล้ว ด้วยการพัฒนาตามหลักปรัชญาของเศรษฐกิจพอเพียง”

ประกอบด้วย 6 ยุทธศาสตร์ ได้แก่

1. ยุทธศาสตร์ด้านความมั่นคง
2. ยุทธศาสตร์ด้านการสร้างความสามารถในการแข่งขัน
3. ยุทธศาสตร์การพัฒนาและเสริมสร้างศักยภาพคน
4. ยุทธศาสตร์ด้านการสร้างโอกาสความเสมอภาคและเท่าเทียมกันทางสังคม
5. ยุทธศาสตร์ด้านการสร้างการเติบโตบนคุณภาพชีวิตที่เป็นมิตรกับสิ่งแวดล้อม
6. ยุทธศาสตร์ด้านการปรับสมดุลและพัฒนาระบบการบริหารจัดการภาครัฐ

โดยมีสาระสำคัญของแต่ละยุทธศาสตร์ สรุปได้ดังนี้

1. ยุทธศาสตร์ด้านความมั่นคง

มีเป้าหมายทั้งในการสร้างเสถียรภาพภายในประเทศ และช่วยลดและป้องกันภัยคุกคามจากภายนอก รวมทั้งสร้างความเชื่อมั่นในกลุ่มประเทศอาเซียนและประชาคมโลกที่มีต่อประเทศไทย กรอบแนวทางที่ต้องให้ความสำคัญ อาทิ

- (1) การเสริมสร้างความมั่นคงของสถาบันหลักและการปกครองระบอบประชาธิปไตยอันมี พระมหากษัตริย์ทรงเป็นประมุข
- (2) การปฏิรูปกลไกการบริหารประเทศและพัฒนาความมั่นคงทางการเมือง ขจัดคอร์รัปชัน สร้างความเชื่อมั่นในกระบวนการยุติธรรม
- (3) การรักษาความมั่นคงภายในและความสงบเรียบร้อยภายใน ตลอดจนการบริหารจัดการความมั่นคงชายแดนและชายฝั่งทะเล
- (4) การพัฒนาระบบ กลไก มาตรการและความร่วมมือระหว่างประเทศทุกระดับ และรักษาคุณภาพความสัมพันธ์กับประเทศมหาอำนาจ เพื่อป้องกันและแก้ไขปัญหาความมั่นคงรูปแบบใหม่
- (5) การพัฒนาเสริมสร้างศักยภาพการฉีกกำลังป้องกันประเทศ การรักษาความสงบเรียบร้อยภายในประเทศ สร้างความร่วมมือกับประเทศเพื่อนบ้านและมิตรประเทศ
- (6) การพัฒนาระบบการเตรียมพร้อมแห่งชาติและระบบบริหารจัดการภัยพิบัติ รักษาความมั่นคงของฐานทรัพยากรธรรมชาติสิ่งแวดล้อม
- (7) การปรับกระบวนการทำงานของกลไกที่เกี่ยวข้องจากแนวตั้งสู่แนวระนาบมากขึ้น

2. ยุทธศาสตร์ด้านการสร้างความสามารถในการแข่งขัน

เพื่อให้ประเทศไทยสามารถพัฒนาไปสู่การเป็นประเทศพัฒนาแล้ว ซึ่งจำเป็นต้องยกระดับผลิตภาพ การผลิตและการใช้นวัตกรรมในการเพิ่มความสามารถในการแข่งขันและการพัฒนาอย่างยั่งยืนทั้งในสาขา อุตสาหกรรม เกษตร และบริการ การสร้างความมั่นคงและปลอดภัยด้านอาหาร การเพิ่มขีดความสามารถทางการค้าและการเป็นผู้ประกอบการ รวมทั้งการพัฒนาฐานเศรษฐกิจแห่งอนาคต ทั้งนี้ภายใต้กรอบการปฏิรูป และพัฒนาปัจจัยเชิงยุทธศาสตร์ทุกด้าน อันได้แก่ โครงสร้างพื้นฐานและระบบโลจิสติกส์ วิทยาศาสตร์ เทคโนโลยี และนวัตกรรม การพัฒนาทุนมนุษย์ และการบริหารจัดการทั้งในภาครัฐและภาคธุรกิจเอกชน กรอบแนวทางที่ ต้องให้ความสำคัญ อาทิ

(1) การพัฒนาสมรรถนะทางเศรษฐกิจ ได้แก่ การรักษาเสถียรภาพเศรษฐกิจและสร้างความเชื่อมั่น การส่งเสริมการค้าและการลงทุนที่อยู่บนการแข่งขันที่เป็นธรรมและรับผิดชอบต่อสังคม ตลอดจนการพัฒนาประเทศสู่ความเป็นชาติการค้าเพื่อให้ได้ประโยชน์จากห่วงโซ่มูลค่าในภูมิภาค และเป็นการยกระดับไปสู่ สวนบนของห่วงโซ่มูลค่ามากขึ้น

(2) การพัฒนาภาคการผลิตและบริการ บนฐานของการพัฒนานวัตกรรมและมีความเป็นมิตรต่อสิ่งแวดล้อม โดยมีการใช้ดิจิทัลและการค้าที่เข้มข้นเพื่อสร้างมูลค่าเพิ่มและขยายกิจกรรมการผลิตและบริการ โดยมุ่งสู่ความเป็นเลิศในระดับโลกและในระดับภูมิภาคในอุตสาหกรรมหลายสาขา และในภาคบริการที่หลากหลายตามรูปแบบการดำเนินชีวิตและการดำเนินธุรกิจที่เปลี่ยนไป รวมทั้งเป็นแหล่งอาหารคุณภาพ สะอาดและปลอดภัยของโลก

- ภาคเกษตร โดยเสริมสร้างฐานการผลิตให้เข้มแข็งและยั่งยืน เพิ่มขีดความสามารถในการ แข่งขันของภาคเกษตร ส่งเสริมเกษตรกรรายย่อยให้ปรับตัวไปสู่การทำกรเกษตรยั่งยืนที่เป็นมิตรกับสิ่งแวดล้อม และรวมกลุ่มเกษตรกรในการพัฒนาอาชีพที่เข้มแข็ง และการพัฒนาสินค้าเกษตรที่มีศักยภาพและอาหาร คุณภาพ สะอาดและปลอดภัย

- ภาคอุตสาหกรรม โดยพัฒนาอุตสาหกรรมศักยภาพ ยกกระตบการพัฒนาอุตสาหกรรม ปัจจุบันที่มีศักยภาพสูง และพัฒนาอุตสาหกรรมอนาคตที่มีศักยภาพ โดยการใช้ดิจิทัลและการค้าเพิ่มมูลค่า และยกระดับห่วงโซ่มูลค่าในระดับสูงขึ้น

- ภาคบริการ โดยขยายฐานการบริการใหม่มีความหลากหลาย มีความเป็นเลิศและเป็นมิตรต่อสิ่งแวดล้อม โดยการยกระดับบริการที่เป็นฐานรายได้เดิม เช่น การท่องเที่ยว และพัฒนาให้ประเทศไทยเป็น ศูนย์กลางการให้บริการสุขภาพ ธุรกิจบริการด้านการเงินและธุรกิจบริการที่มีศักยภาพอื่นๆ เป็นต้น

(3) การพัฒนาผู้ประกอบการและเศรษฐกิจชุมชน พัฒนาทักษะผู้ประกอบการ ยกกระตบผลิตภาพ แรงงาน และพัฒนาวิสาหกิจขนาดกลางและขนาดย่อม (SMEs) สู่สากล และพัฒนาวิสาหกิจชุมชนและสถาบัน เกษตรกร

(4) การพัฒนาพื้นที่เศรษฐกิจพิเศษและเมืองพัฒนาเขตเศรษฐกิจพิเศษชายแดน และพัฒนาระบบ เมืองศูนย์กลางความเจริญ จัดระบบผังเมืองที่มีประสิทธิภาพและมีสวนรวม มีการจัดการสิ่งแวดล้อมเมือง และ โครงสร้างพื้นฐานทางสังคมและเศรษฐกิจที่สอดคล้องกับศักยภาพ

(5) การลงทุนพัฒนาโครงสร้างพื้นฐาน ในด้านการขนส่ง ด้านพลังงาน ระบบเทคโนโลยี สารสนเทศและการสื่อสารและการวิจัยและพัฒนา

(6) การเชื่อมโยงกับภูมิภาคและเศรษฐกิจโลกสร้างความเป็นหุ้นส่วนการพัฒนาทั้งนานาประเทศ ส่งเสริมความร่วมมือกับนานาชาติในการสร้างความมั่นคงด้านต่างๆ เพิ่มบทบาทของไทยในองค์กรระหว่าง ประเทศ รวมถึงสร้างองค์ความรู้ด้านการต่างประเทศ

3. ยุทธศาสตร์การพัฒนาและเสริมสร้างศักยภาพคน

เพื่อพัฒนาคนและสังคมไทยให้เป็นรากฐานที่แข็งแกร่งของประเทศ มีความพร้อมทางกายใจ สติปัญญา มีความเป็นสากล มีทักษะการคิดวิเคราะห์หอยางมีเหตุผล มีระเบียบวินัย เคารพกฎหมาย มีคุณธรรม จริยธรรม รู้คุณค่าความเป็นไทย มีครอบครัวที่มั่นคง กรอบแนวทางที่ต้องให้ความสำคัญ อาทิ

- (1) การพัฒนาศักยภาพคนตลอดช่วงชีวิตให้สนับสนุนการเจริญเติบโตของประเทศ
- (2) การยกระดับคุณภาพการศึกษาและการเรียนรู้ใหม่มีคุณภาพ เทาเทียม และทั่วถึง
- (3) การปลูกฝังระเบียบวินัย คุณธรรม จริยธรรมคานิยมที่พึงประสงค์
- (4) การสร้างเสริมให้คนมีสุขภาพที่ดี
- (5) การสร้างความอยู่ดีมีสุขของครอบครัวไทย เสริมสร้างบทบาทของสถาบันครอบครัวในการบมเพาะจิตใจให้เข้มแข็ง

4. ยุทธศาสตร์ดานการสร่างโอกาสความเสมอภาคและเทาเทียมกันทางสังคม

เพื่อเร่งกระจายโอกาสการพัฒนาและสร่างความมั่นคงให้ทั่วถึง ลดความเหลื่อมล้ำไปสู่สังคมที่เสมอภาคและเปนธรรม กรอบแนวทางที่ต้องให้ความสำคัญ อาทิ

- (1) การสร่างความมั่นคงและการลดความเหลื่อมล้ำทางดานเศรษฐกิจและสังคม
- (2) การพัฒนาระบบบริการและระบบบริหารจัดการสุขภาพ
- (3) การสร่างสภาพแวดล้อมและนวัตกรรมที่เอื้อต่อการดำรงชีวิตในสังคมสูงวัย
- (4) การสร่างความเข้มแข็งของสถาบันทางสังคม ทุนทางวัฒนธรรม และความเข้มแข็งของชุมชน
- (5) การพัฒนาการสื่อสารมวลชนให้เป็นกลไกในการสนับสนุนการพัฒนา

5. ยุทธศาสตร์ดานการสร่างการเติบโตบนคุณภาพชีวิตที่เป็นมิตรกับสิ่งแวดล้อม

เพื่อเร่งอนุรักษ์พนฟูและสร่างความมั่นคงของฐานทรัพยากรธรรมชาติ และมีความมั่นคงดานน้ำ รวมทั้งมีความสามารถในการป้องกันผลกระทบและปรับตัวต่อการเปลี่ยนแปลงสภาพภูมิอากาศและภัยพิบัติ ธรรมชาติ และพัฒนามุ่งสู่การเปนสังคมสีเขียว กรอบแนวทางที่ต้องให้ความสำคัญ อาทิ

- (1) การจัดระบบอนุรักษ์ พนฟู และป้องกันการทำลายทรัพยากรธรรมชาติ
- (2) การวางระบบบริหารจัดการน้ำให้มีประสิทธิภาพทั้ง 25 ลุ่มน้ำ เนนการปรับระบบการบริหารจัดการอุทกภัยอย่างบูรณาการ
- (3) การพัฒนาและใช้พลังงานที่เป็นมิตรกับสิ่งแวดล้อม
- (4) การพัฒนาเมืองอุตสาหกรรมเชิงนิเวศและเมืองที่เป็นมิตรกับสิ่งแวดล้อม
- (5) การรวมลดปัญหาโลกรอนและปรับตัวให้พร้อมกับการเปลี่ยนแปลงสภาพภูมิอากาศ
- (6) การใช้เครื่องมือทางเศรษฐศาสตร์และนโยบายการคลังเพื่อสิ่งแวดล้อม

6. ยุทธศาสตร์ดานการปรับสมดุลและพัฒนาระบบการบริหารจัดการภาครัฐ

เพื่อให้หน่วยงานภาครัฐมีขนาดที่เหมาะสมกับบทบาทภารกิจ มีสมรรถนะสูง มีประสิทธิภาพและประสิทธิผล กระจายบทบาทภารกิจไปสู่ท้องถิ่นอย่างเหมาะสม มีธรรมาภิบาล กรอบแนวทางที่ต้องให้ความสำคัญ อาทิ

- (1) การปรับปรุงโครงสร้าง บทบาท ภารกิจ ของหน่วยงานภาครัฐ ให้มีขนาดที่เหมาะสม
- (2) การวางระบบบริหารราชการแบบบูรณาการ
- (3) การพัฒนาระบบบริหารจัดการกำลังคนและพัฒนาบุคลากรภาครัฐ
- (4) การต่อต้านการทุจริตและประพฤติมิชอบ
- (5) การปรับปรุงกฎหมายและระเบียบต่างๆ ให้ทันสมัย เป็นธรรม และเป็นสากล
- (6) การพัฒนาระบบการให้บริการประชาชนของหน่วยงานภาครัฐ
- (7) การปรับปรุงการบริหารจัดการรายได้และรายจ่ายของภาครัฐ

THAILAND 4.0

ไทยแลนด์ 4.0 เป็นวิสัยทัศน์เชิงนโยบายการพัฒนาเศรษฐกิจของประเทศไทย หรือ โมเดลพัฒนา เศรษฐกิจของรัฐบาล ภายใต้การนำของพลเอกประยุทธ์ จันทร์โอชา นายกรัฐมนตรีและหัวหน้าคณะรักษาความสงบแห่งชาติ (คสช.) ในขณะนั้น ที่เขามาบริหารประเทศบนวิสัยทัศน์ที่ว่า “มั่นคง มั่งคั่ง และยั่งยืน” ที่มี ภารกิจสำคัญในการขับเคลื่อนปฏิรูปประเทศด้านต่างๆ เพื่อปรับแก้ จัดระบบ ปรับทิศทาง และสร้างหนทาง พัฒนาประเทศไทยเจริญสามารถรับมือกับโอกาสและภัยคุกคามแบบใหม่ๆ ที่เปลี่ยนแปลงอย่างรวดเร็วรุนแรง ในศตวรรษที่ 21 ได้

ประเทศไทย 4.0 จึงเป็นการพัฒนา “เครื่องยนต์เพื่อขับเคลื่อนการเติบโตทางเศรษฐกิจชุดใหม่” (New Engines of Growth) ด้วยการแปลง “ความได้เปรียบเชิงเปรียบเทียบ” ของประเทศที่มีอยู่ 2 ด้าน คือ “ความหลากหลายเชิงชีวภาพ” และ “ความหลากหลายเชิงวัฒนธรรม” ให้เป็น “ความได้เปรียบในเชิงแข่งขัน” โดยการเติมเต็มด้วยวิทยาการ ความคิดสร้างสรรค์ นวัตกรรม วิทยาศาสตร์ เทคโนโลยี และการวิจัยและพัฒนาแล้วต่อยอดความได้เปรียบเชิงเปรียบเทียบเป็น “5 กลุ่มเทคโนโลยีและอุตสาหกรรมเป้าหมาย” ประกอบด้วย

1. กลุ่มอาหาร เกษตร และเทคโนโลยีชีวภาพ (Food, Agriculture & Bio-Tech)
2. กลุ่มสาธารณสุข สุขภาพ และเทคโนโลยีทางการแพทย์ (Health, Wellness&Bio-Med)
3. กลุ่มเครื่องมืออุปกรณ์อัจฉริยะ หุ่นยนต์ และระบบเครื่องกลที่ใช้ระบบอิเล็กทรอนิกส์ควบคุม (Smart Devices, Robotics & Mechatronics)
4. กลุ่มดิจิทัล เทคโนโลยีอินเทอร์เน็ตที่เชื่อมต่อและบังคับอุปกรณ์ต่างๆ ปัญญาประดิษฐ์และเทคโนโลยีสมองกลฝังตัว (Digital, IoT, Artificial Intelligence & Embedded Technology)
5. กลุ่มอุตสาหกรรมสร้างสรรค์ วัฒนธรรม และบริการที่มีมูลค่าสูง (Creative, Culture & High Value Services) ทั้ง 5 กลุ่มเทคโนโลยีและอุตสาหกรรมเป้าหมาย จะเป็นแพลตฟอร์มในการสร้าง “New Startups” ต่างๆ มากมาย อาทิ เทคโนโลยีการเกษตร (Agritech) เทคโนโลยีอาหาร (Food) ในกลุ่มที่ 1 เทคโนโลยี สุขภาพ (Healthtech) เทคโนโลยีการแพทย์ (Meditech) สปา ในกลุ่มที่ 2 เทคโนโลยีหุ่นยนต์ (Robotech) ในกลุ่มที่ 3 เทคโนโลยีด้านการเงิน (Fintech) อุปกรณ์เชื่อมต่อออนไลน์โดยไม่ต้องใช้คน (IoT) เทคโนโลยี การศึกษา (Edtech) อี-มาร์เก็ตเพลส (E-Marketplace) อี-คอมเมิร์ซ (E-Commerce) ในกลุ่มที่ 4 เทคโนโลยี การออกแบบ (Designtech) ธุรกิจไลฟ์สไตล์ (Lifestyle Business) เทคโนโลยีการท่องเที่ยว (Traveltech) การเพิ่มประสิทธิภาพการบริการ (Service Enhancing) ในกลุ่มที่ 5 เป็นต้น

เป้าหมายของการดำเนินงานตามยุทธศาสตร์ “ประเทศไทย 4.0” คือ การขับเคลื่อน 5 กลุ่มเทคโนโลยีและอุตสาหกรรมเป้าหมายให้เกิดผลสัมฤทธิ์ภายในระยะเวลา 3 - 5 ปข้างหน้า เป็นการเปลี่ยน “ปัญหาและ

ความท้าทาย” ให้เป็น “ศักยภาพและโอกาส” ในการสร้างความมั่นคง มั่งคั่ง และยั่งยืน ให้กับประเทศไทยอย่างบูรณาการ เช่น เปลี่ยนจากปัญหาการเขาสูงสังคมผู้สูงอายุให้เป็นสังคมผู้สูงอายุที่มีพลัง (Active Aging) การพัฒนาทุนยนต์ทางการแพทย์ การยกระดับเมืองให้เป็น Smart City การเปลี่ยนสินค้าโภคภัณฑ์ต่างๆ เช่น ข้าว ยางพารา น้ำตาล มันสำปะหลัง ให้กลายเป็นอาหารสุขภาพ (Functional Foods) หรือผลิตภัณฑ์เสริมอาหาร (Nutraceuticals) ที่มีมูลค่าสูง การเปลี่ยนการเกษตรแบบดั้งเดิมให้เป็นการเกษตรแม่นยำสูง (Precision Farming) และพัฒนาระบบการบริหารจัดการและเทคโนโลยีน้ำ เป็นต้น

กล่าวโดยสรุป กระบวนทัศน์ในการพัฒนาประเทศ ภายใต้ “ประเทศไทย 4.0” มี 3 ประเด็นที่สำคัญ

1. เป็นจุดเริ่มต้นของยุทธศาสตร์ชาติ 20 ปี ในการขับเคลื่อนไปสู่การเป็นประเทศที่มั่นคง มั่งคั่ง และยั่งยืน อย่างเป็นรูปธรรม
2. เป็น “Reform in Action” ที่มีการผลักดันการปฏิรูปโครงสร้างเศรษฐกิจ การปฏิรูปการวิจัยและ การพัฒนา และการปฏิรูปการศึกษาไปพร้อมๆ กัน
3. เป็นการผนึกกำลังของทุกภาคส่วนภายใต้แนวคิด “ประชารัฐ” โดยเป็นประชารัฐที่ผนึกกำลังกับเครือข่ายพันธมิตรทางธุรกิจ การวิจัยพัฒนา และบุคลากรระดับโลก ภายใต้หลักปรัชญาเศรษฐกิจพอเพียงของ การ “รู้จักเต็ม รู้จักพอ และรู้จักปัน”

1.2 แผนพัฒนาเศรษฐกิจและสังคมแห่งชาติฉบับที่ 13 (พ.ศ. 2560 - 2564)

แผนพัฒนาเศรษฐกิจและสังคมแห่งชาติ ฉบับที่ 13 มีจุดมุ่งหมายสูงสุดเพื่อขับเคลื่อนการพัฒนาประเทศไทยให้สามารถบรรลุผล ตามเป้าหมายการพัฒนาระยะยาวที่กำหนดไว้ในยุทธศาสตร์ชาติ โดยมุ่งหวังให้แผนพัฒนาเศรษฐกิจและสังคมแห่งชาติ ฉบับที่ 13 (พ.ศ. 2560 – 2564) ทำหน้าที่เป็นกลไกในการขับเคลื่อนที่มีลำดับความสำคัญสูงต่อการพัฒนาประเทศไทย ใน ระยะ 5 ปีและเพื่อผลักดันให้ประเทศไทยก้าวข้ามความท้าทายต่าง ๆ เพื่อขับเคลื่อนสู่ความเจริญเติบโตที่ ทุกภาคส่วนได้รับประโยชน์อย่างเท่าเทียมกัน โดยแผนพัฒนาเศรษฐกิจและสังคมแห่งชาติ ฉบับที่ 13 ได้กำหนดทิศทางและ เป้าหมายของการพัฒนาบนพื้นฐานของหลักการและแนวคิดที่สำคัญ 4 ประการ ได้แก่

1. หลักปรัชญาของเศรษฐกิจพอเพียง โดยการสืบสาน รักษา ต่อยอดการพัฒนาตามหลักปรัชญาของเศรษฐกิจพอเพียง ซึ่งตั้งอยู่บนพื้นฐานของความพอประมาณ ความมีเหตุผล การสร้างภูมิคุ้มกันที่ดี ควบคู่กับการใช้เงื่อนไข 2 ประการเพื่อกำกับการกำหนดทิศทางและประเด็นการพัฒนาในส่วนต่าง ๆ ได้แก่ เงื่อนไขความรู้ โดยการใช้องค์ความรู้ทางวิชาการที่รอบด้าน และเงื่อนไขคุณธรรม โดยยึดถือผลประโยชน์ ของประชาชนและความเป็นธรรมในทุกมิติของสังคม

2. แนวคิด Resilience ซึ่งเป็นแนวคิดที่มุ่งเน้นการลดความเปราะบางต่อความเปลี่ยนแปลง อันประกอบด้วยการพัฒนาความสามารถใน 3 ระดับ ได้แก่

- (1) การพร้อมรับ (Cope) หมายถึง ความสามารถ ในการบริหารจัดการภายใต้สภาวะวิกฤติให้สามารถยืนหยัดและต้านทานความยากลำบาก รวมถึงฟื้นคืนกลับ สู่สภาวะปกติได้อย่างรวดเร็ว

(2) การปรับตัว (Adapt) หมายถึง การปรับทิศทาง รูปแบบ และแนวทางการพัฒนาให้สอดคล้องกับความเปลี่ยนแปลง พร้อมกระจายความเสี่ยงและปรับตัวอย่างเท่าทันเพื่อแสวงหาประโยชน์จากสิ่งที่เกิดขึ้นและ

(3) การเปลี่ยนแปลงเพื่อพร้อมเติบโตอย่างยั่งยืน (Transform) หมายถึง การเปลี่ยนแปลงเชิงโครงสร้างและปัจจัยพื้นฐานให้สอดคล้องกับความเปลี่ยนแปลง

3. เป้าหมายการพัฒนาอย่างยั่งยืนของสหประชาชาติซึ่งอยู่บนพื้นฐานของแนวคิด “ไม่ทิ้งใครไว้ข้างหลัง” โดยมุ่งเสริมสร้างคุณภาพชีวิตที่ดีให้กับประชาชนทุกกลุ่ม ทั้งในมิติของการมีปัจจัยที่จำเป็น สำหรับการดำรงชีวิตขั้นพื้นฐานที่เพียงพอ การมีสภาพแวดล้อมที่ดี การมีปัจจัยสนับสนุนให้มีสุขภาพที่สมบูรณ์ ทั้งทางร่างกายและจิตใจ การมีโอกาสที่จะใช้ศักยภาพของตนในการสร้างความเป็นอยู่ที่ดี รวมถึงการมุ่งส่งต่อ ทรัพยากรธรรมชาติ และสิ่งแวดล้อมที่ดีไปยังคนรุ่นต่อไป

4. โมเดลเศรษฐกิจ BCG ซึ่งเป็นแนวคิดการพัฒนาเศรษฐกิจใน 3 รูปแบบควบคู่กัน ได้แก่ เศรษฐกิจชีวภาพ เศรษฐกิจหมุนเวียน และเศรษฐกิจสีเขียว โดยอาศัยฐานศักยภาพและความเข้มแข็งของ ประเทศอันประกอบด้วยความหลากหลายทางชีวภาพและความหลากหลายทางวัฒนธรรม พร้อมกับการใช้ ประโยชน์จากองค์ความรู้ทางดานวิทยาศาสตร์ เทคโนโลยี และนวัตกรรมในการสร้างมูลค่าเพิ่ม เพื่อผลักดันให้ประเทศมีการเจริญเติบโตทางเศรษฐกิจอย่างยั่งยืน และสามารถกระจายรายได้ โอกาส และ ความมั่งคั่งได้อย่างทั่วถึง นอกจากนี้ การจัดทำแผนพัฒนาเศรษฐกิจและสังคมแห่งชาติ ฉบับที่ 13 ยังคำนึงถึงเงื่อนไขและข้อจำกัดของการพัฒนาประเทศที่ สืบเนื่องมาจากการแพร่ระบาดของโรคโควิด-19 รวมทั้งปัจจัยต่าง ๆ ที่เกี่ยวข้องทั้งทางตรงและทางอ้อม ซึ่งจะส่งผลให้บริบทของประเทศและของโลกเปลี่ยนแปลงไปในอนาคต

วัตถุประสงค์และเป้าหมายการพัฒนา

การวางกรอบการพัฒนาประเทศในระยะ 5 ปี ภายใต้แผนพัฒนาเศรษฐกิจและสังคมแห่งชาติ ฉบับที่ 13 มีความมุ่งหมายที่จะเร่ง เพิ่มศักยภาพของประเทศในการรับมือกับความเสี่ยงที่อาจส่งผลกระทบ ที่รุนแรงและเสริมสร้างความสามารถในการสร้างสรรค์ประโยชน์จากโอกาสที่เกิดขึ้นได้อย่างเหมาะสม และทันเวลาที่ การกำหนดทิศทางการพัฒนา ประเทศในระยะของแผนพัฒนาเศรษฐกิจและสังคมแห่งชาติฉบับที่ 13 จึงมี วัตถุประสงค์เพื่อ พลิกโฉมประเทศไทยสู่ “สังคมก้าวหน้า เศรษฐกิจสร้างมูลค่าอย่างยั่งยืน” ซึ่งหมายถึงการสร้าง การเปลี่ยนแปลงที่ครอบคลุมตั้งแต่ระดับโครงสร้าง นโยบาย และกลไก เพื่อมุ่งเสริมสร้างสังคมที่ก้าวทันพลวัตของ โลก และเกื้อหนุนให้คนไทยมีโอกาสที่จะพัฒนา ตนเองได้อย่างเต็มศักยภาพ พร้อมกับการปรับโครงสร้างเศรษฐกิจ ไปสู่การขับเคลื่อนด้วยเทคโนโลยี นวัตกรรมและความคิดสร้างสรรค์ มีความสามารถในการสร้างมูลค่าเพิ่มที่สูง และ คำนึงถึงความยั่งยืนด้านสิ่งแวดล้อม

เพื่อให้เป็นไปตามวัตถุประสงค์ข้างต้น แผนพัฒนาเศรษฐกิจและสังคมแห่งชาติ ฉบับที่ 13 ได้ กำหนดเป้าหมายหลัก **จำนวน 5 ประการ ประกอบด้วย**

1. การปรับโครงสร้างการผลิตสู่เศรษฐกิจฐานนวัตกรรม โดยยกระดับขีดความสามารถในการ แข่งขันของภาคการผลิตและบริการสำคัญให้สูงขึ้น และสามารถตอบโจทย์พัฒนาการของเทคโนโลยีและสังคม ยุค

ใหม่ และเป็นมิตรต่อสิ่งแวดล้อม เชื่อมโยงเศรษฐกิจท้องถิ่นและผู้ประกอบการรายย่อยกับห่วงโซ่มูลค่าของ ภาคการผลิตและบริการเป้าหมาย รวมถึงพัฒนาระบบนิเวศที่ส่งเสริมการค้าการลงทุนและนวัตกรรม

2. การพัฒนาคนสำหรับโลกยุคใหม่ โดยพัฒนาให้คนไทยมีทักษะและคุณลักษณะที่เหมาะสมกับโลกยุคใหม่ ทั้งทักษะในด้านความรู้ทักษะทางพฤติกรรม และคุณลักษณะตามบรรทัดฐานที่ดีของสังคม เตรียมพร้อมกำลังคนที่มีคุณภาพสอดคล้องกับความต้องการของตลาดแรงงาน เอื้อต่อการปรับโครงสร้าง เศรษฐกิจไปสู่ภาคการผลิตและบริการเป้าหมายที่มีศักยภาพและผลิตภาพสูงขึ้น รวมทั้งพัฒนาหลักประกันและ ความคุ้มครองทางสังคม เพื่อส่งเสริมความมั่นคงในชีวิต

3. การมุ่งสู่สังคมแห่งโอกาสและความเป็นธรรม โดยลดความเหลื่อมล้ำทั้งในเชิงรายได้ ความมั่งคั่ง และโอกาสในการแข่งขันของภาคธุรกิจ สนับสนุนช่วยเหลือกลุ่มเปราะบางและผู้ด้อยโอกาสให้มี โอกาสในการเลื่อนขั้นทางเศรษฐกิจและสังคม รวมถึงจัดให้มีบริการสาธารณะที่มีคุณภาพอย่างทั่วถึงและเท่าเทียม

4. การเปลี่ยนผ่านไปสู่ความยั่งยืน โดยปรับปรุงการใช้ทรัพยากรธรรมชาติในการผลิตและบริการให้มีประสิทธิภาพและสอดคล้องกับขีดความสามารถในการรองรับของระบบนิเวศ แก้ไขปัญหามลพิษสำคัญ ด้วยวิธีการที่ยั่งยืน โดยเฉพาะมลพิษทางอากาศ ขยะ และมลพิษทางน้ำ และลดการปล่อยก๊าซเรือนกระจก เพื่อมุ่งสู่ความเป็นกลางทางคาร์บอน (Carbon neutrality) ภายในครั้งแรกของศตวรรษนี้

5. การเสริมสร้างความสามารถของประเทศในการรับมือกับการเปลี่ยนแปลงและความเสี่ยงภายใต้บริบทโลกใหม่ โดยการสร้างความพร้อมในการรับมือและแสวงหาโอกาสจากการเป็นสังคมสูงวัย การเปลี่ยนแปลงสภาพภูมิอากาศ ภัยโรคระบาด และภัยคุกคามทางไซเบอร์ พัฒนาโครงสร้างพื้นฐานและ กลไกทางสถาบันที่เอื้อต่อการเปลี่ยนแปลงสู่ดิจิทัล รวมทั้งปรับปรุงโครงสร้างและระบบการบริหารงานของภาครัฐให้สามารถตอบสนองต่อการเปลี่ยนแปลงของบริบททางเศรษฐกิจ สังคม และเทคโนโลยีได้อย่าง ทันเวลา มีประสิทธิภาพ และมีธรรมาภิบาล

โดยตัวชี้วัดและค่าเป้าหมายที่ใช้ในการวัดผลสัมฤทธิ์ของการพัฒนาในภาพรวมในแต่ละเป้าหมายหลัก มีดังนี้

เป้าหมายหลัก	ตัวชี้วัด	สถานะปัจจุบัน	ค่าเป้าหมายในปี 2570
1. การปรับโครงสร้างการผลิตสู่เศรษฐกิจฐานนวัตกรรม	รายได้ประชาชาติต่อหัว	7,050 เหรียญสหรัฐ ในปี 2563	8,800 เหรียญสหรัฐ
2. การพัฒนาคนสำหรับโลกยุคใหม่	ดัชนีการพัฒนามนุษย์	0.777 (การพัฒนามนุษย์ระดับสูง) ในปี 2562	0.820 (การพัฒนามนุษย์ระดับสูงมาก)
3. การมุ่งสู่สังคมแห่งโอกาสและความเป็นธรรม	ความแตกต่างของความเป็นอยู่ระหว่างกลุ่มประชากรที่มีฐานะทางเศรษฐกิจสูงสุดร้อยละ 10 และต่ำสุดร้อยละ 40 (Top 10 / Bottom 40)	5.66 เท่า ในปี 2562	ต่ำกว่า 5 เท่า
4. การเปลี่ยนผ่านไปสู่ความยั่งยืน	ปริมาณการปล่อยก๊าซเรือนกระจก	การปล่อยก๊าซเรือนกระจกในภาคพลังงานในปี 2563 ลดลงร้อยละ 16 จากการปล่อยในกรณีปกติ	การปล่อยก๊าซเรือนกระจกโดยรวม (สาขาพลังงานและขนส่ง/อุตสาหกรรม/ การจัดการของเสีย) ลดลงไม่น้อยกว่าร้อยละ 15 จากการปล่อยในกรณีปกติ
5. การเสริมสร้างความสามารถของประเทศไทยในการรับมือกับการเปลี่ยนแปลงและการเปลี่ยนแปลงและความเสี่ยงภายใต้บริบทโลกใหม่	ดัชนีรวมสะท้อนความสามารถในการรับมือกับการเปลี่ยนแปลง ประกอบด้วย 4 ตัวชี้วัดย่อย คือ 1) ชีตความสามารถของการปฏิบัติ ตามกฏอนามัยระหว่างประเทศ และการเตรียมความพร้อม ดูกเงินด้านสุขภาพ 2) อันดับความเสี่ยงด้านภูมิอากาศ	ร้อยละ 85 ในปี 2563 อันดับเฉลี่ย 5 ปี (2558-2562) เท่ากับ 36.8	ร้อยละ 90 โดยสมรรถนะหลักแต่ละด้านไม่ต่ำกว่าร้อยละ 80 อันดับเฉลี่ย 5 ปี (2566-2570) ไม่ต่ำกว่า 40 อันดับ ที่ 33

เป้าหมายหลัก	ตัวชี้วัด	สถานะปัจจุบัน	ค่าเป้าหมายในปี 2570
	3) อันดับความสามารถในการแข่งขันด้านดิจิทัล	อันดับที่ 39 ในปี 2563	อันดับที่ 33
	3) อันดับความสามารถในการแข่งขันด้านดิจิทัล	อันดับที่ 39 ในปี 2563	อันดับที่ 15
	4) อันดับประสิทธิภาพของรัฐบาล	อันดับที่ 20 ในปี 2564	

หมุดหมายการพัฒนา

เพื่อถ่ายทอดเป้าหมายหลักไปสู่ภาพของการขับเคลื่อนที่ชัดเจนในลักษณะของวาระการพัฒนา (Agenda) ที่เอื้อให้เกิดการทำงานร่วมกันของหลายหน่วยงานและหลายภาคส่วนในการผลักดันการพัฒนาใน เรื่องใดเรื่องหนึ่งให้เกิดผลได้อย่างเป็นรูปธรรม แผนพัฒนาเศรษฐกิจและสังคมแห่งชาติ ฉบับที่ 13 จึงได้กำหนดหมุดหมายการพัฒนา จำนวน 13 ประการ ซึ่งเป็นการบ่งบอกถึงสิ่งที่ประเทศไทยปรารถนาจะ ‘เป็น’ มุ่งหวังจะ ‘มี’ หรือ ต้องการจะ ‘ขจัด’ เพื่อสะท้อนประเด็นการพัฒนาที่มีลำดับความสำคัญสูงต่อการพลิกโฉมประเทศไทยสู่ “สังคมก้าวหน้า เศรษฐกิจสร้างมูลค่าอย่างยั่งยืน” และการบรรลุเป้าหมายหลักในช่วงระยะเวลา 5 ปี ของแผนพัฒนาเศรษฐกิจและสังคมแห่งชาติ ฉบับที่ 13 โดยหมุดหมายการพัฒนาทั้ง 13 ประการมีที่มาจาก การประเมินโอกาสและความเสี่ยงของไทยในการพัฒนา ประเทศภายใต้กรอบของยุทธศาสตร์ชาติ ซึ่งได้มีการพิจารณาถึงแนวโน้มการเปลี่ยนแปลงระดับโลก สถานการณ์การแพร่ระบาดของโรคโควิด-19 รวมถึงผลการพัฒนาในประเทศไทยในระยะเวลาที่ผ่านมา ทั้งนี้ หมุดหมายการพัฒนาที่กำหนดขึ้นเป็นประเด็นที่มีลักษณะเชิงบูรณาการ ซึ่งสามารถนำไปสู่การพัฒนาทั้งในด้านเศรษฐกิจ สังคม ทรัพยากรธรรมชาติและสิ่งแวดล้อมไปพร้อม ๆ กัน ทำให้หมุดหมายแต่ละ ประการสามารถสนับสนุนเป้าหมายหลักได้มากกว่าหนึ่งข้อ โดยหมุดหมายทั้ง 13 ประการ แบ่งออกได้เป็น 4 มิติ ดังนี้

1. มิติภาคการผลิตและบริการเป้าหมาย

หมุดหมายที่ 1 ไทยเป็นประเทศชั้นนำด้านสินค้าเกษตรและเกษตรแปรรูปมูลค่าสูง

หมุดหมายที่ 2 ไทยเป็นจุดหมายของการท่องเที่ยวที่เน้นคุณภาพและความยั่งยืน

หมุดหมายที่ 3 ไทยเป็นฐานการผลิตยานยนต์ไฟฟ้าที่สำคัญของโลก

หมุดหมายที่ 4 ไทยเป็นศูนย์กลางทางการแพทย์และสุขภาพมูลค่าสูง

หมุดหมายที่ 5 ไทยเป็นประตูการค้าการลงทุนและยุทธศาสตร์ทางโลจิสติกส์ที่สำคัญของภูมิภาค

หมุดหมายที่ 6 ไทยเป็นฐานการผลิตอุปกรณ์อิเล็กทรอนิกส์อัจฉริยะที่สำคัญของโลก

2. มิติโอกาสและความเสมอภาคทางเศรษฐกิจและสังคม

หมุดหมายที่ 7 ไทยมีวิสาหกิจขนาดกลางและขนาดย่อมที่เข้มแข็ง มีศักยภาพสูง และสามารถแข่งขันได้

หมุดหมายที่ 8 ไทยมีพื้นที่และเมืองอัจฉริยะที่น่าอยู่ ปลอดภัย เติบโตได้อย่างยั่งยืน

หมุดหมายที่ 9 ไทยมีความยากจนข้ามรุ่นลดลง และคนไทยทุกคนมีความคุ้มครองทางสังคม ที่

เพียงพอ เหมาะสม

3. มติความยั่งยืนของทรัพยากรธรรมชาติและสิ่งแวดล้อม

หมวดหมู่ที่ 10 ไทยมีเศรษฐกิจหมุนเวียนและสังคมคาร์บอนต่ำ

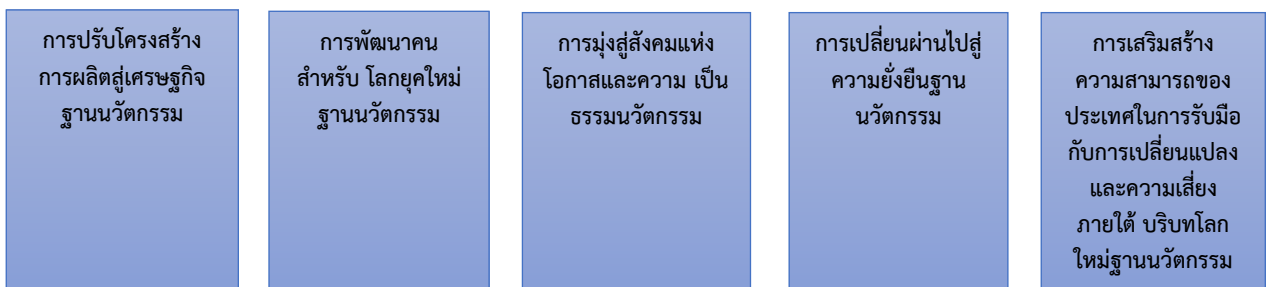
หมวดหมู่ที่ 11 ไทยสามารถลดความเสี่ยงและผลกระทบจากภัยธรรมชาติและ การเปลี่ยนแปลงสภาพภูมิอากาศ

4. มติปัจจัยผลักดันการพลิกโฉมประเทศ

หมวดหมู่ที่ 12 ไทยมีกำลังคนสมรรถนะสูง มุ่งเรียนรู้อย่างต่อเนื่อง ตอบโจทย์การพัฒนา แห่งอนาคต

หมวดหมู่ที่ 13 ไทยมีภาครัฐที่ทันสมัย มีประสิทธิภาพ และตอบโจทย์ประชาชน

แผนภาพ ความเชื่อมโยงระหว่างหมวดหมู่การพัฒนา กับเป้าหมายหลัก



- ๑ เกษตรและเกษตรแปรรูปมูลค่าสูง
- ๒ การท่องเที่ยวเน้นคุณภาพและเน้นความยั่งยืน
- ๓ การผลิตยานยนต์ไฟฟ้า
- ๔ การแพทย์และสุขภาพมูลค่าสูง
- ๕ ประตุการค้า
- ๖ อีเล็คทรอนิกส์
- ๗ SMEs ที่เข้มแข็งแข่งขันได้
- ๘ พื้นที่และเมืองอัจฉริยะ
- ๙ เศรษฐกิจหมุนเวียนและสังคมคาร์บอนต่ำ

- ๑ เกษตรและเกษตรแปรรูปมูลค่าสูง
- ๒ การท่องเที่ยวเน้นคุณภาพและเน้นความยั่งยืน
- ๓ การผลิตยานยนต์ไฟฟ้า
- ๔ การแพทย์และสุขภาพมูลค่าสูง
- ๕ ประตุการค้า
- ๖ อีเล็คทรอนิกส์
- ๗ SMEs ที่เข้มแข็งแข่งขันได้
- ๘ พื้นที่และเมืองอัจฉริยะ
- ๙ เศรษฐกิจหมุนเวียนและสังคมคาร์บอนต่ำ
- ๑๒ กำลังคนสมรรถนะสูง

- ๔ การแพทย์และสุขภาพมูลค่าสูง
- ๕ ประตุการค้า
- ๖ อีเล็คทรอนิกส์
- ๗ SMEs ที่เข้มแข็งแข่งขันได้
- ๘ พื้นที่และเมืองอัจฉริยะ
- ๙ เศรษฐกิจหมุนเวียนและสังคมคาร์บอนต่ำ
- ๑๐ เศรษฐกิจหมุนเวียนและสังคมคาร์บอนต่ำ
- ๑๓ ภาครัฐที่ทันสมัยมีประสิทธิภาพ

- ๑ เกษตรและเกษตรแปรรูปมูลค่าสูง
- ๒ การท่องเที่ยวเน้นคุณภาพและเน้นความยั่งยืน
- ๓ การผลิตยานยนต์ไฟฟ้า
- ๕ ประตุการค้า
- ๖ อีเล็คทรอนิกส์
- ๗ SMEs ที่เข้มแข็งแข่งขันได้
- ๘ พื้นที่และเมืองอัจฉริยะ
- ๙ เศรษฐกิจหมุนเวียนและสังคมคาร์บอนต่ำ
- ๑๐ เศรษฐกิจหมุนเวียนและสังคมคาร์บอนต่ำ
- ๑๑ ภาครัฐที่ทันสมัยมีประสิทธิภาพ

- ๑ เกษตรและเกษตรแปรรูปมูลค่าสูง
- ๔ การแพทย์และสุขภาพมูลค่าสูง
- ๖ อีเล็คทรอนิกส์
- ๗ SMEs ที่เข้มแข็งแข่งขันได้
- ๘ พื้นที่และเมืองอัจฉริยะ
- ๑๑ ภาครัฐที่ทันสมัยมีประสิทธิภาพ



หมวดหมู่ที่ 1 ไทยเป็นประเทศชั้นนำด้านสินค้าเกษตรและเกษตรแปรรูปมูลค่าสูง

1. สถานการณ์การพัฒนาที่ผ่านมา

การพัฒนาภาคการเกษตรที่ผ่านมา เน้นการผลิตเพื่อการส่งออกและการเป็นวัตถุดิบให้กับอุตสาหกรรม ต่อเนื่องในการสร้างรายได้เข้าสู่ประเทศ ผ่านการขยายพื้นที่เพาะปลูก การพัฒนาปัจจัยการผลิตให้มีคุณภาพ การพัฒนาและใช้เทคโนโลยีอย่างต่อเนื่อง ซึ่งสามารถเพิ่มประสิทธิภาพการผลิตได้ในระดับหนึ่ง โดยในปี 2562 ผลิตภัณท์มวลรวมในประเทศของภาคการเกษตรและการแปรรูปที่เกี่ยวข้อง มีมูลค่า 1,477,589 ล้านบาท ซึ่งกิจกรรมทางเศรษฐกิจที่เกี่ยวข้องกับการผลิตสินค้าเกษตร อุตสาหกรรมอาหาร และอุตสาหกรรมเครื่องดื่ม มีมูลค่ารวมคิดเป็นร้อยละ 74.5 ของผลิตภัณท์มวลรวมในประเทศของภาคการเกษตรและการแปรรูป ที่เกี่ยวข้องปี 2562

2. เป้าหมายการพัฒนา

2.1 ความเชื่อมโยงของหมวดหมู่กับเป้าหมายหลักของแผนพัฒนาเศรษฐกิจและสังคมแห่งชาติ ฉบับที่ 13 และยุทธศาสตร์ชาติ หมวดหมู่ที่ 1 ไทยเป็นประเทศชั้นนำด้านสินค้าเกษตรและเกษตรแปรรูปมูลค่าสูง มีความเชื่อมโยงกับ เป้าหมายหลักของแผนพัฒนาเศรษฐกิจและสังคมแห่งชาติ ฉบับที่ 13 ทั้ง 5 เป้าหมาย ได้แก่

เป้าหมายที่ 1) การปรับโครงสร้างภาค การผลิตและบริการสู่เศรษฐกิจฐานนวัตกรรม โดยยกระดับให้มีขีดความสามารถในการแข่งขัน และเศรษฐกิจ ท้องถิ่นและผู้ประกอบการรายย่อยสามารถเชื่อมโยงกับห่วงโซ่มูลค่าของภาคการผลิตและบริการเป้าหมาย

เป้าหมายที่ 2) การพัฒนาคนสำหรับโลกยุคใหม่ โดยสนับสนุนให้กำลังคนมีคุณภาพสอดคล้องกับความต้องการ ของภาคการผลิตเป้าหมาย

เป้าหมายที่ 3) การมุ่งสู่สังคมแห่งโอกาสและความเป็นธรรม โดยลดความเหลื่อมล้ำทั้ง ในเชิงรายได้และความมั่นคง รวมถึงโอกาสในการแข่งขันของภาคธุรกิจ และให้กลุ่มเปราะบางและผู้ด้อยโอกาส มีโอกาสในการเลื่อนขั้นทางเศรษฐกิจและสังคมสูงขึ้น

เป้าหมายที่ 4) การเปลี่ยนผ่านการผลิตและบริการไปสู่ ความยั่งยืน โดยการใช้ทรัพยากรธรรมชาติ ในการผลิตและบริการอย่างมีประสิทธิภาพและสอดคล้องกับ ขีดความสามารถในการรองรับของระบบนิเวศ และ

เป้าหมายที่ 5) การเสริมสร้างความสามารถของประเทศ ในการรับมือกับการเปลี่ยนแปลงและความเสี่ยงภายใต้บริบทโลกใหม่ โดยประเทศไทยมีความสามารถในการรับมือกับภัยคุกคามที่สำคัญ ในอนาคต โดยเฉพาะการเปลี่ยนแปลงสภาพภูมิอากาศ โรคระบาดร้ายแรงและโรคอุบัติใหม่และภัยคุกคามทางไซเบอร์

เป้าหมายของหมวดหมู่ที่ 1 เมื่อพิจารณาความเชื่อมโยงกับยุทธศาสตร์ชาติ พบว่า มีความสอดคล้องกับ ยุทธศาสตร์ชาติ จำนวน 3 ด้าน

- ได้แก่ 1) ด้านการสร้างขีดความสามารถในการแข่งขัน
- 2) ด้านการสร้างโอกาสและ ความเสมอภาคทางสังคม
- 3) ด้านการสร้างการเติบโตบนคุณภาพชีวิตที่เป็นมิตรต่อสิ่งแวดล้อม

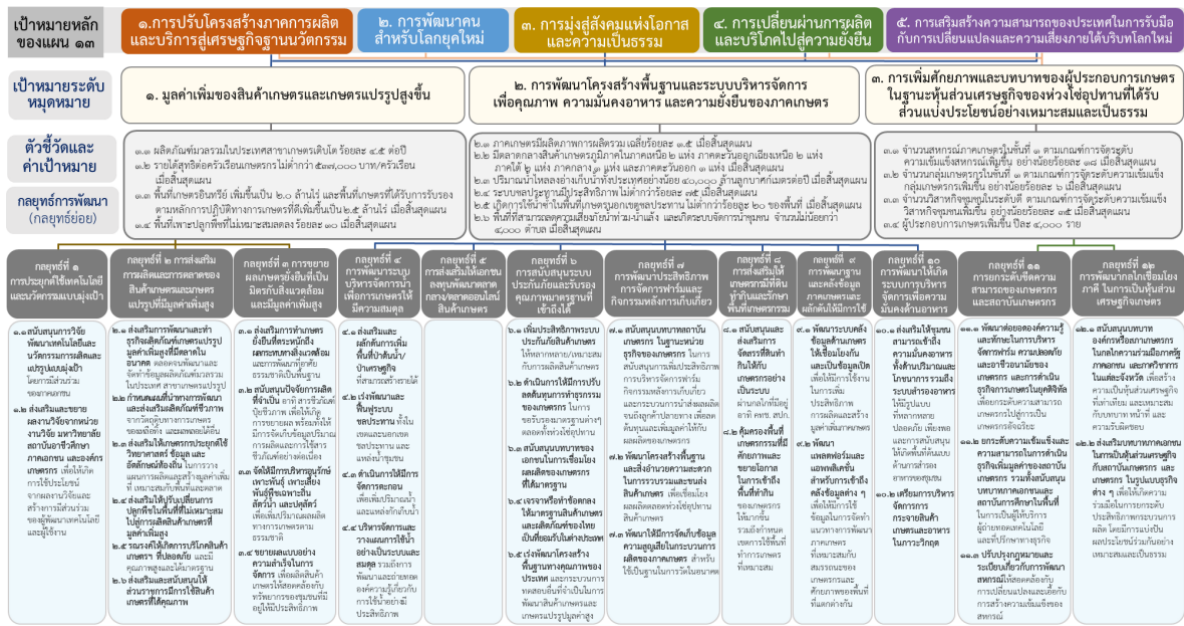
2.2 เป้าหมาย ตัวชี้วัด และค่าเป้าหมายของการพัฒนาระดับหมวดหมู่

เป้าหมายที่ 1 มูลค่าเพิ่มของสินค้าเกษตรและเกษตรแปรรูปสูงขึ้น

เป้าหมายที่ 2 การพัฒนาโครงสร้างพื้นฐานและระบบบริหารจัดการ เพื่อคุณภาพ ความมั่นคงทางอาหาร และความยั่งยืนของภาคเกษตร

เป้าหมายที่ 3 การเพิ่มศักยภาพและบทบาทของผู้ประกอบการเกษตรในฐานะหุ้นส่วนเศรษฐกิจของห่วงโซ่อุปทานที่ได้รับส่วนแบ่งประโยชน์อย่างเหมาะสมและเป็นธรรม

3. แผนที่กลยุทธ์



4. กลยุทธ์การพัฒนา

- กลยุทธ์ที่ 1** การประยุกต์ใช้เทคโนโลยีและนวัตกรรมแบบมุ่งเป้า เพื่อให้เกิดการยกระดับกระบวนการผลิตและสร้างมูลค่าเพิ่ม
- กลยุทธ์ที่ 2** การส่งเสริมการผลิตและการขยายตัวของตลาดสินค้าเกษตรและผลิตภัณฑ์เกษตรแปรรูป ที่มีมูลค่าเพิ่มสูง อาทิ ผลผลิตเกษตรปลอดภัย สมุนไพรแปรรูป อาหารทางการแพทย์ อาหารทางเลือก อาหารฟังก์ชัน พลังงาน วัสดุและเคมีชีวภาพ โปรตีนจากพืชและแมลง
- กลยุทธ์ที่ 3** การขยายผลรูปแบบเกษตรยั่งยืนที่เป็นมิตรกับสิ่งแวดล้อมและมีมูลค่าเพิ่มสูงจากแบบอย่าง ความสำเร็จในประเทศ เช่น เกษตรตามโมเดลเศรษฐกิจชีวภาพ เศรษฐกิจหมุนเวียน เศรษฐกิจสีเขียว เกษตรปลอดภัย วนเกษตร เกษตรอินทรีย์ ท่องเที่ยวเกษตร ประมงพื้นบ้าน การทำประมงถูกกฎหมาย และการปฏิบัติต่อแรงงาน ที่ถูกต้อง เป็นต้น
- กลยุทธ์ที่ 4** การพัฒนาระบบบริหารจัดการน้ำเพื่อการเกษตรให้มีความสมดุลระหว่างอุปสงค์และอุปทาน รวมทั้งการใช้น้ำซ้ำ
- กลยุทธ์ที่ 5** การส่งเสริมให้เอกชนลงทุนพัฒนาตลาดกลางและตลาดออนไลน์สินค้าเกษตร รวมถึงสินค้า กลุ่มปศุสัตว์และประมง
- กลยุทธ์ที่ 6** การสนับสนุนระบบประกันภัยและรับรองคุณภาพมาตรฐานสินค้าเกษตรและสินค้าเกษตรแปรรูปที่เกษตรกรเข้าถึงได้

กลยุทธ์ที่ 7 การพัฒนาประสิทธิภาพการบริหารจัดการฟาร์มและกิจกรรมหลังการเก็บเกี่ยว เพื่อลดต้นทุนและ เพิ่มมูลค่าผลผลิตของเกษตรกร

กลยุทธ์ที่ 8 การส่งเสริมให้เกษตรกรมีที่ดินทำกินและรักษาพื้นที่เกษตรกรรมที่เหมาะสมไว้เป็นฐานการผลิต การเกษตร

กลยุทธ์ที่ 9 การพัฒนาฐานข้อมูลและคลังข้อมูลที่เกี่ยวข้องกับการเกษตร รวมทั้งผลักดันให้มีการใช้ข้อมูล อย่างมีประสิทธิภาพ

กลยุทธ์ที่ 10 การพัฒนาให้เกิดระบบการบริหารจัดการเพื่อความมั่นคงทางด้านอาหาร

กลยุทธ์ที่ 11 การยกระดับขีดความสามารถของเกษตรกรและสถาบันเกษตรกร

กลยุทธ์ที่ 12 การพัฒนากลไกเพื่อเชื่อมโยงภาคีต่างๆ ทั้งภาคเอกชน ส่วนราชการ กลุ่มเกษตรกร และนักวิชาการในพื้นที่ในการเป็นหุ้นส่วนทางเศรษฐกิจในการพัฒนาภาคเกษตรตลอดห่วงโซ่อุปทาน

หมุดหมายที่ 2 ไทยเป็นจุดหมายของการท่องเที่ยวที่เน้นคุณภาพและความยั่งยืน

1. สถานการณ์การพัฒนาที่ผ่านมา

อุตสาหกรรมท่องเที่ยวมีบทบาทสำคัญในระบบเศรษฐกิจไทย และยังเป็นแหล่งสร้างรายได้สำคัญให้ แก่เศรษฐกิจของประเทศทั้งทางตรงและทางอ้อม สามารถสร้างรายได้ให้กับประเทศไทย 2.99 ล้านล้านบาท คิดเป็นร้อยละ 18 ของผลิตภัณฑ์มวลรวมในประเทศ และก่อให้เกิดการจ้างงาน 8.3 ล้านตำแหน่ง ในปี 2562 อีกทั้งยังมีการเติบโตทางเศรษฐกิจอย่างต่อเนื่อง โดยระหว่างปี 2558 – 2562 รายได้จากการท่องเที่ยวของไทย ขยายตัวเฉลี่ยร้อยละ 2.3 ต่อปี อย่างไรก็ตาม การขยายตัวของรายได้จากการท่องเที่ยวดังกล่าว เป็นผลมาจากการเพิ่มขึ้น ของจำนวนนักท่องเที่ยวเป็นหลัก กล่าวคือ จำนวนนักท่องเที่ยวเพิ่มขึ้นเฉลี่ยถึงร้อยละ 5.6 ต่อปี ในขณะที่ การใช้จ่ายต่อคนต่อวันของนักท่องเที่ยวขยายตัวในอัตราที่ลดลง และระยะเวลาท่องเที่ยวต่อทริปลดลง ซึ่งทำให้ การท่องเที่ยวของไทยในระยะหลังต้องเผชิญกับความท้าทายด้านความยั่งยืน จากการเติบโตในเชิงปริมาณ มากกว่าคุณภาพ นอกจากนี้ หากพิจารณาในมิติของการกระจายรายได้ พบว่า รายได้จากการท่องเที่ยวร้อยละ 90 ยังกระจุกอยู่ในเมืองท่องเที่ยวหลัก ไม่สามารถกระจายไปสู่เมืองท่องเที่ยวรองได้อย่างมีประสิทธิภาพ โดยเฉพาะ รายได้จากนักท่องเที่ยวต่างชาติ ที่อยู่ในเมืองหลักถึงประมาณร้อยละ 98 ของรายได้จากนักท่องเที่ยว ชาวต่างชาติทั้งหมด

2. เป้าหมายการพัฒนา

2.1 ความเชื่อมโยงของหมุดหมายกับเป้าหมายหลักของแผนพัฒนาฯ ฉบับที่ 13 และยุทธศาสตร์ชาติ หมุดหมายที่ 2 ไทยเป็นจุดหมายของการท่องเที่ยวที่เน้นคุณภาพและความยั่งยืน เชื่อมโยงกับ ยุทธศาสตร์ชาติ ด้านการสร้างขีดความสามารถในการแข่งขัน ที่มุ่งเน้นการสร้างหลากหลายด้านการท่องเที่ยว รักษาการเป็นจุดหมายปลายทางที่สำคัญของการท่องเที่ยวระดับโลกที่ดึงดูดนักท่องเที่ยวทุกระดับ และเพิ่มสัดส่วน ของนักท่องเที่ยวที่มีคุณภาพสูง อีกทั้งยังเชื่อมโยงกับเป้าหมายหลักของแผนพัฒนาฯ ฉบับที่ 13 ใน 4 เป้าหมาย ได้แก่

เป้าหมายที่ 1) การปรับโครงสร้างภาคการผลิตและบริการสู่เศรษฐกิจฐานนวัตกรรม โดยยกระดับให้ ภาคการท่องเที่ยวมีขีดความสามารถในการแข่งขันที่สูงขึ้น และส่งเสริมให้ผู้ประกอบการรายย่อยและชุมชนสามารถเชื่อมโยงกับห่วงโซ่มูลค่าได้

เป้าหมายที่ 2) การพัฒนาคนสำหรับโลกยุคใหม่

เป้าหมายที่ 3) การมุ่งสู่ สังคมแห่งโอกาสและความเป็นธรรม และ

เป้าหมายที่ 4) การเปลี่ยนผ่านการผลิตและบริการไปสู่ความยั่งยืน โดยให้ความสำคัญกับการบริหารจัดการทรัพยากรอย่างมีประสิทธิภาพและยั่งยืน


2.2 เป้าหมาย ตัวชี้วัด และค่าเป้าหมายของการพัฒนาระดับมหุดมหาย

เป้าหมายที่ 1 การเปลี่ยนการท่องเที่ยวไทยเป็นการท่องเที่ยวคุณภาพสูงที่เชื่อมโยงกับอุตสาหกรรมและบริการที่มีศักยภาพอื่น

เป้าหมายที่ 2 การปรับโครงสร้างการท่องเที่ยวให้พึ่งพานักท่องเที่ยวในประเทศและมีการกระจายโอกาส ทางเศรษฐกิจมากขึ้น

เป้าหมายที่ 3 การท่องเที่ยวไทยต้องมีการบริหารจัดการอย่างยั่งยืนในทุกมิติ

3. แผนที่กลยุทธ์



4. กลยุทธ์การพัฒนา

- กลยุทธ์ที่ 1 การส่งเสริมการพัฒนาบริการ การสินค้าและบริการ การท่องเที่ยวมูลค่าเพิ่มสูง
 - กลยุทธ์ที่ 2 การส่งเสริมการพัฒนาและยกระดับการท่องเที่ยงที่มีศักยภาพรองรับนักท่องเที่ยวทั่วไป
 - กลยุทธ์ที่ 3 การยกระดับบริการและการบริหารจัดการการท่องเที่ยวให้ได้มาตรฐานเป็นที่ยอมรับของตลาดสากล
 - กลยุทธ์ที่ 4 การสนับสนุนการพัฒนาทักษะและศักยภาพของบุคลากรในภาคการท่องเที่ยว
 - กลยุทธ์ที่ 5 การปรับปรุงกฎหมาย/กฎระเบียบ และขั้นตอนที่ล่าสมัยและเป็นอุปสรรคต่อการทำธุรกิจ และการขอใบอนุญาตของผู้ประกอบการรายย่อย เพื่อสร้างแรงจูงใจให้เกิดการพัฒนาไปสู่การท่องเที่ยวที่มีคุณภาพ และยั่งยืน
 - กลยุทธ์ที่ 6 การพัฒนาระบบข้อมูลการท่องเที่ยวให้เป็นระบบการท่องเที่ยวอัจฉริยะ ที่นักท่องเที่ยว ผู้ประกอบการ และภาครัฐ สามารถเข้าถึงและใช้ประโยชน์ได้ง่าย
- มหุดมหายที่ 3 ไทยเป็นฐานการผลิตยานยนต์ไฟฟ้าที่สำคัญของโลก

1. สถานการณ์การพัฒนาที่ผ่านมา

ประเทศไทยเป็นฐานการผลิตยานยนต์ที่สำคัญของโลก โดยปี 2562 ประเทศไทยผลิตและส่งออกยานยนต์ เป็นอันดับที่ 1 ของอาเซียน และเป็นอันดับที่ 11 ของโลก มีมูลค่าการส่งออกจำนวน 1,300,561 ล้านบาท โดยประเทศที่มีกำลังการผลิตรถยนต์สูงสุด 5 อันดับแรก ได้แก่ จีน สหรัฐอเมริกา ญี่ปุ่น เยอรมนี และอินเดีย ซึ่งตลาดส่งออกหลักของไทย ในกลุ่มรถยนต์นั่งส่วนบุคคล ได้แก่ ประเทศออสเตรเลีย เวียดนาม ฟิลิปปินส์ จีน เม็กซิโก ตามลำดับ ขณะที่ในกลุ่มรถปิกอัพ รถบัส และรถบรรทุก ได้แก่ ออสเตรเลีย ฟิลิปปินส์ นิวซีแลนด์ ซาอุดีอาระเบีย เวียดนาม ตามลำดับ นอกจากนี้ อุตสาหกรรมยานยนต์มีส่วนในการขับเคลื่อนเศรษฐกิจ ของประเทศไทย โดยมีความสามารถในการผลิตรถยนต์จำนวนมากถึง 2 ล้านคันต่อปี มีผู้ประกอบการ จำนวน 13,920 ราย และมีการจ้างงานจำนวน 345,000 คน อย่างไรก็ตาม แนวโน้มความต้องการยานยนต์ ทั่วโลกกำลังเปลี่ยนทิศทางไปสู่ยานยนต์ไฟฟ้า ส่วนหนึ่งเป็นผลมาจากความก้าวหน้าของเทคโนโลยีแบตเตอรี่ ที่ทำให้อายุการใช้งานของยานยนต์ไฟฟ้ามี ประสิทธิภาพที่เพิ่มขึ้นและราคาที่ลดลง รวมทั้งทิศทางการพัฒนาที่มุ่งไปสู่สังคม คาร์บอนต่ำ

จากสถานการณ์และแนวนโยบายการพัฒนาอุตสาหกรรมยานยนต์ของประเทศดังกล่าว จึงได้ กำหนด เป้าหมายการขับเคลื่อนการพัฒนาอุตสาหกรรมยานยนต์ไฟฟ้าของประเทศไทยในระยะต่อไป รวม 3 ประเด็น เพื่อให้สามารถบรรลุเป้าหมายการพัฒนาตามที่คณะกรรมการนโยบายยานยนต์ไฟฟ้าแห่งชาติกำหนด และสามารถ บรรเทาผลกระทบต่าง ๆ ในระยะเปลี่ยนผ่านได้อย่างมีประสิทธิภาพ ได้แก่

1) สร้างอุปสงค์ของยานยนต์ไฟฟ้า ประเภทต่าง ๆ เพื่อการใช้ในประเทศและส่งออก โดยสร้าง ความต้องการใช้ของตลาดภายในประเทศ และการส่งออกของรถยนต์ไฟฟ้าตามประเภทของยานยนต์ โดยเฉพาะ ยานยนต์ประเภทไฮบริด ปลั๊กอินไฮบริดที่มี ส่วนสำคัญในการสร้างความคุ้นเคยให้แก่ผู้บริโภคในช่วงระยะเปลี่ยน ผ่าน

2) ส่งเสริมผู้ประกอบการเดิม ให้สามารถปรับตัวไปสู่การผลิตยานยนต์ไฟฟ้า และสนับสนุนการ ลงทุนเทคโนโลยีที่สำคัญของยานยนต์ไฟฟ้า ในประเทศ เพื่อที่จะปรับอุตสาหกรรมให้เข้ากับกระแสโลก สอดรับกับ ความต้องการที่จะเกิดขึ้น ผู้ประกอบการ ขึ้นส่วนยานยนต์สามารถปรับตัวสู่อุตสาหกรรมยานยนต์ไฟฟ้า หรือ ปรับเปลี่ยนธุรกิจไปสู่ธุรกิจที่เหมาะสม และบรรเทาผลกระทบให้ผู้ผลิตรถยนต์สันดาปภายในเดิม รวมทั้งกลุ่ม ผู้ประกอบการในสาขาอื่นที่ได้รับผลกระทบ

3) สร้างความพร้อมของปัจจัยสนับสนุนอย่างเป็นระบบ โดยให้ความสำคัญกับการพัฒนาบุคลากร การลงทุน โรงงานผลิตแบตเตอรี่ขนาดใหญ่ และมาตรฐานที่เกี่ยวข้อง ซึ่งหากดำเนินการดังกล่าวได้เร็วจะเป็นผลดี ต่อการส่งออกของประเทศ

2. เป้าหมายการพัฒนา

2.1 ความเชื่อมโยงของหมุดหมายกับเป้าหมายหลักของแผนพัฒนาฯ ฉบับที่ 13 และยุทธศาสตร์ชาติ หมุดหมายที่ 3 ไทยเป็นฐานการผลิตยานยนต์ไฟฟ้าที่สำคัญของโลกเชื่อมโยงกับเป้าหมายหลักของ แผนพัฒนาฯ ฉบับที่ 13 ใน 3 เป้าหมาย ประกอบด้วย

เป้าหมายที่ 1) การปรับโครงสร้างภาคการผลิตและ บริการสู่เศรษฐกิจฐานนวัตกรรม โดยการยกระดับให้ขีดความสามารถในการแข่งขัน เศรษฐกิจท้องถิ่น และ ผู้ประกอบการรายย่อยสามารถเชื่อมโยงกับห่วงโซ่มูลค่า และประเทศไทยมีระบบนิเวศที่สนับสนุนการค้าการลงทุน และการพัฒนานวัตกรรม

กลยุทธ์ที่ 3 การกำหนดเป้าหมาย/แผน และดำเนินการเปลี่ยนผ่านอุตสาหกรรมยานยนต์เดิมไปสู่ยานยนต์ ไฟฟ้า อย่างเป็นระบบชัดเจนตลอดทั้งห่วงโซ่อุปทาน ในระยะ 5 ปี

กลยุทธ์ที่ 4 การยกระดับขีดความสามารถของผู้ประกอบการไทยในการลงทุนผลิตยานยนต์ไฟฟ้า แบตเตอรี่ และชิ้นส่วนสำคัญ

กลยุทธ์ที่ 5 มาตรการสำหรับกลุ่มผู้ได้รับผลกระทบ

กลยุทธ์ที่ 6 การวิจัยพัฒนาเทคโนโลยีและนวัตกรรมที่เกี่ยวข้องกับยานยนต์ไฟฟ้าและยานยนต์ไร้คนขับ

กลยุทธ์ที่ 7 โครงสร้างพื้นฐานด้านพลังงานที่มีความพร้อมรองรับปริมาณการใช้งานยานยนต์ไฟฟ้า ในอนาคตได้อย่างเหมาะสมและเพียงพอ

กลยุทธ์ที่ 8 การปรับปรุงและจัดทำกฎระเบียบที่เกี่ยวข้องให้เอื้อกับการเติบโตของอุตสาหกรรมยานยนต์ไฟฟ้า และให้ความสำคัญกับการบูรณาการการทำงานร่วมกันระหว่างรัฐและเอกชน

กลยุทธ์ที่ 9 การผลิตและพัฒนาทักษะแรงงานให้สอดคล้องกับความต้องการของอุตสาหกรรมยานยนต์ไฟฟ้า

กลยุทธ์ที่ 10 มาตรฐานด้านคุณสมบัติและความปลอดภัย

กลยุทธ์ที่ 11 การสนับสนุนเงินทุนให้กับผู้ประกอบการที่ลงทุนในอุตสาหกรรมยานยนต์พลังงานสะอาด

หมุดหมายที่ 4 ไทยเป็นศูนย์กลางทางการแพทย์และสุขภาพมูลค่าสูง

1. สถานการณ์การพัฒนาที่ผ่านมา

การให้บริการทางการแพทย์แก่ชาวต่างชาติเพิ่มขึ้น แต่ต้องคำนึงผลกระทบต่อโอกาสในการเข้าถึงบริการ สุขภาพของคนไทย โดยปี 2562 มีชาวต่างชาติมาใช้บริการทางการแพทย์ 3.6 ล้านคนครั้ง สร้างรายได้ 41,000 ล้านบาท จากราคาค่าบริการและชื่อเสียงของบุคลากรทางการแพทย์ที่ดีกว่าประเทศอื่นเมื่อเทียบบริการในระดับเดียวกัน แต่เมื่อพิจารณาถึงการกระจายบุคลากรทางการแพทย์ในประเทศยังคงมีความเหลื่อมล้ำ กันในระหว่างภาค และเมื่อเปรียบเทียบกับประเทศอื่น ๆ พบว่าประเทศไทยยังมีสัดส่วนแพทย์ต่อประชากร 1,000 คน เพียง 0.5 เทียบกับเกาหลีใต้ 2.4 และสิงคโปร์ 1.9 ขณะที่การเป็นศูนย์กลางสุขภาพที่มุ่งเน้นการสร้างรายได้และการให้บริการชาวต่างชาติอาจทำให้มีการไหลออกของบุคลากรภาครัฐสู่ภาคเอกชน ส่งผลกระทบต่อ การเข้าถึง บริการสุขภาพของประชาชน โดยเฉพาะกลุ่มผู้มีรายได้น้อยหรืออาศัยอยู่ในพื้นที่ห่างไกล ถึงแม้ปัจจุบัน มีการนำนวัตกรรมและเทคโนโลยีสมัยใหม่มาให้บริการทางการแพทย์เพิ่มมากขึ้น ซึ่งช่วยอำนวยความสะดวกและ ลดภาระงานของบุคลากร แต่ยังคงต้องคำนึงถึงผลกระทบทางลบที่อาจเกิดขึ้นจากการใช้เทคโนโลยีดังกล่าว

การเป็นศูนย์กลางทางการแพทย์และสุขภาพและโลกาภิวัตน์ส่งผลกระทบต่อความเสี่ยงในการรับมือกับโรคระบาดอุบัติใหม่อุบัติซ้ำเพิ่มขึ้น ในช่วง 20 ปีที่ผ่านมาประเทศไทยประสบปัญหาการแพร่ระบาดของโรคติดต่ออุบัติใหม่จากต่างประเทศมาเป็นระยะ อาทิ โรคซาร์ส โรคไข้หวัดนก โรคไข้ซิกา โรคไข้หวัดใหญ่ สายพันธุ์ใหม่ 2009 โรคเมอร์ส และล่าสุด โควิด-19 ที่มีการแพร่ระบาดทั่วประเทศอย่างต่อเนื่อง ส่งผลกระทบ อย่างรุนแรงต่อภาคการท่องเที่ยวและการส่งออกของไทย ส่งผลให้ปี 2563 เศรษฐกิจไทยหดตัวอย่างรุนแรง จำนวนนักท่องเที่ยวต่างชาติในช่วงไตรมาสแรกของปี 2563 ลดลงจากช่วงเวลาเดียวกันของปี 2562 ถึงร้อยละ 38.01 รวมทั้งยังส่งผลกระทบต่อ

ปรับเปลี่ยนวิถีการใช้ชีวิตของประชาชน และก่อให้เกิดวิกฤตในระบบ สุขภาพ ดังนั้น ประเทศไทยจึงจำเป็นต้องมีการปรับโครงสร้าง ระบบ อุปกรณ์ และกำลังคนในการควบคุม และจัดการโรคระบาดให้มีประสิทธิภาพ เพื่อป้องกันความเสี่ยงที่อาจเกิดต่อระบบสาธารณสุขและเศรษฐกิจ ของประเทศ

2. เป้าหมายการพัฒนา

2.1 ความเชื่อมโยงของหมุดหมายกับเป้าหมายหลักของแผนพัฒนาฯ ฉบับที่ 13 และยุทธศาสตร์ชาติ การพัฒนาประเทศไทยให้เป็นศูนย์กลางทางการแพทย์และสุขภาพสูงจะสอดคล้องกับเป้าหมายหลัก 4 ประการของแผนพัฒนาฯ ฉบับที่ 13 ได้แก่

เป้าหมายที่ 1) การปรับโครงสร้างภาคการผลิตและบริการ สู่เศรษฐกิจฐานนวัตกรรม โดยการใช้ นวัตกรรมในการผลิตสินค้าและจัดบริการทางการแพทย์และสุขภาพ เพื่อสร้างมูลค่าเพิ่มทางเศรษฐกิจ

เป้าหมายที่ 2) การพัฒนาคนสำหรับโลกยุคใหม่ที่มีสมรรถนะสูง 56 ทางด้านการแพทย์และสาธารณสุข เพื่อไม่ให้เป็นอุปสรรคต่อการยกระดับขีดความสามารถบริการทางการแพทย์ และสุขภาพ

เป้าหมายที่ 3) การมุ่งสู่สังคมแห่งโอกาสและความเป็นธรรม ในการลดผลกระทบต่อการเข้าถึง บริการทางสาธารณสุขของคนไทย และ

เป้าหมายที่ 5) การเสริมสร้างความสามารถของประเทศในการรับมือกับ การเปลี่ยนแปลงและความเสี่ยงภายใต้บริบทโลกใหม่ ในการวางแนวทางการพัฒนาระบบบริหารจัดการ ภาวะฉุกเฉินด้านสุขภาพและระบบบริการสุขภาพ นอกจากนี้ ยังเชื่อมโยงกับยุทธศาสตร์ชาติที่สำคัญในด้านการสร้างความสามารถในการแข่งขัน ในประเด็นเป้าหมาย ประเทศไทยมีขีดความสามารถในการแข่งขันสูงขึ้น ที่กำหนดอุตสาหกรรมทางการแพทย์แบบครบวงจรเป็นอุตสาหกรรมและบริการแห่งอนาคตที่อาศัยความเชี่ยวชาญ ด้านการแพทย์ของไทย สร้างอุตสาหกรรม เกี่ยวเนื่องกับการพัฒนาอุตสาหกรรมและบริการทางการแพทย์ การใช้เทคโนโลยีทางการแพทย์ใหม่ๆ ยกย่องการ ให้บริการทางการแพทย์อย่างมีคุณภาพในระดับสากล รวมทั้ง เชื่อมโยงอุตสาหกรรมทางการแพทย์และบริการ ท่องเที่ยวเพื่อสุขภาพ และเชื่อมโยงกับยุทธศาสตร์ชาติ ด้านการสร้างโอกาสและความเสมอภาคทางสังคม ใน ประเด็นเป้าหมาย สร้างความเป็นธรรมและลด ความเหลื่อมล้ำในทุกมิติ ที่มุ่งเน้นการสร้างความเป็นธรรมในการ เข้าถึงบริการสาธารณสุข

2.2 เป้าหมาย ตัวชี้วัด และค่าเป้าหมายของการพัฒนาระดับหมุดหมาย

เป้าหมายที่ 1 ไทยมีศักยภาพในการสร้างมูลค่าทางเศรษฐกิจจากสินค้าและบริการสุขภาพ

เป้าหมายที่ 2 องค์กรความรู้ด้านการแพทย์และสาธารณสุขมีศักยภาพ เอื้อต่อการสร้างมูลค่าเพิ่มใน สินค้า และบริการทางสุขภาพ

เป้าหมายที่ 3 ประชาชนไทยได้รับความเป็นธรรมในการเข้าถึงบริการสุขภาพ

เป้าหมายที่ 4 ระบบบริหารจัดการภาวะฉุกเฉินด้านสุขภาพมีความพร้อมรองรับภัยคุกคามสุขภาพ

3. แผนที่กลยุทธ์



4. กลยุทธ์การพัฒนา

กลยุทธ์ที่ 1 การส่งเสริมบริการทางการแพทย์ที่มีศักยภาพในการสร้างมูลค่าทางเศรษฐกิจ

กลยุทธ์ที่ 2 การผลักดันให้ประเทศไทยเป็นศูนย์กลางบริการเพื่อส่งเสริมสุขภาพระดับโลก

กลยุทธ์ที่ 3 การสร้างมูลค่าเพิ่มให้อุตสาหกรรมทางการแพทย์และสุขภาพ

กลยุทธ์ที่ 4 การสร้างเสริมขีดความสามารถทางวิชาการด้านการศึกษา วิจัย และเทคโนโลยี

ทางการแพทย์

กลยุทธ์ที่ 5 การบริหารจัดการระบบบริการสุขภาพบนพื้นฐานความสมดุลทางเศรษฐกิจและสุขภาพของคนไทย

กลยุทธ์ที่ 6 การยกระดับศักยภาพระบบบริหารจัดการภาวะฉุกเฉินด้านสาธารณสุขเพื่อลดผลกระทบต่อ บริการทางเศรษฐกิจและสุขภาพ

หมุดหมายที่ 5 ไทยเป็นประตูการค้าการลงทุนและยุทธศาสตร์ทางโลจิสติกส์ที่สำคัญของภูมิภาค

1. สถานการณ์การพัฒนาที่ผ่านมา

สถานการณ์การแข่งขันทางการค้าของสหรัฐอเมริกาและจีนที่ขยายวงกว้างส่งผลกระทบต่อเนื้อถึงไทย และภูมิภาคซึ่งอยู่ในพื้นที่ความขัดแย้งที่ต้องรักษาความสัมพันธ์กับทั้งสองประเทศ โดยเฉพาะการปรับเปลี่ยนทิศทางการค้าการลงทุนในห่วงโซ่อุปทานโลก และการจัดกลุ่มทางการเมืองและเศรษฐกิจ ดังนั้น ทิศทางในอนาคตของไทยจึงควรแสดงบทบาทการเป็นหุ้นส่วนทางเศรษฐกิจกับประเทศต่าง ๆ ในภูมิภาคอาเซียน โดยเฉพาะ ในกลุ่มประเทศอนุภูมิภาคลุ่มน้ำโขง โดยเน้นความร่วมมือมากกว่าการแข่งขัน และให้ไทยเป็นประตูและทางเชื่อม เพื่อสร้างคุณภาพที่สร้างสรรค์ด้านความสัมพันธ์ระหว่างประเทศและเศรษฐกิจระหว่างภูมิภาคและมหาอำนาจ เพื่อความก้าวหน้าและมั่นคงของภูมิภาค รวมถึงควรรักษาสมดุลของความสัมพันธ์ระหว่างประเทศของไทย จีน สหรัฐอเมริกา และประเทศตะวันตก โดยกำหนดความต้องการของไทยในระยะยาวที่ชัดเจน ทั้งในมิติทางเศรษฐกิจ สังคม สิ่งแวดล้อม คุณภาพชีวิต และการพัฒนาเทคโนโลยีระดับสูง เพื่อสร้างความชัดเจนกับมิตรประเทศว่าไทย

พร้อมร่วมมือในแนวทางดังกล่าว นอกจากนี้ เนื่องจากภูมิศาสตร์ของไทยมีความใกล้กับจีน จึงต้องมียุทธศาสตร์ การพัฒนาเศรษฐกิจในพื้นที่เชื่อมโยงของไทย สปป.ลาว และจีน ที่ชัดเจน เพื่อสร้างประโยชน์จากเส้นทาง การคมนาคมจากหนองคายและเชียงรายได้เข้าสู่ สปป.ลาว และจีน เพื่อให้เกิดการลงทุนสร้างเครือข่ายเศรษฐกิจ และระบบการค้าที่คล่องตัวของทั้ง 3 ประเทศ โดยเฉพาะภาคตะวันออกเฉียงเหนือและภาคเหนือของไทย สปป.ลาว และมณฑลในจีนตอนใต้ให้เกิดเป็นการพัฒนาร่วมกัน

จากการที่ไทยมีข้อได้เปรียบทางภูมิศาสตร์และการพัฒนาโครงสร้างพื้นฐานทำให้มีศักยภาพ ที่จะพัฒนาการเชื่อมต่อเส้นทางขนส่งระหว่างมหาสมุทรอินเดียและแปซิฟิก และใช้ประโยชน์จากเส้นทางเชื่อมโลก ของจีน และแผน “สร้างโลกที่ดีกว่าขึ้นมาใหม่” ที่สหรัฐอเมริกาสนับสนุนได้ รวมถึงสามารถเชื่อมโยงกับ กลุ่มประเทศอนุภูมิภาคลุ่มน้ำโขง เพื่ออำนวยความสะดวกในการเชื่อมโยงการค้ากับจีน ซึ่งปัจจุบันไทย มีแผนพัฒนาโครงสร้างพื้นฐานการขนส่งทั้งทางบก ทางน้ำ และทางอากาศ จึงควรบูรณาการเพื่อใช้ประโยชน์ ทางภูมิศาสตร์ และโครงสร้างพื้นฐานจากเส้นทางเชื่อมต่อในอนุภูมิภาคลุ่มน้ำโขงกับจีนตอนใต้ ให้เป็นหนึ่งเดียวกัน 66 และเชื่อมโยงกับเขตพัฒนาพิเศษภาคตะวันออกและพื้นที่เขตเศรษฐกิจพิเศษต่าง ๆ เพื่อให้เกิดรูปธรรม ในการผลักดันการเปลี่ยนแปลงภาคการผลิตและบริการไทยสู่ระดับนานาชาติโดยมีกลยุทธ์ในการขับเคลื่อน ความร่วมมือและกรอบความตกลงระหว่างประเทศเพื่อส่งเสริมการขนส่งและโลจิสติกส์ในอนุภูมิภาคลุ่มน้ำโขง ที่มีคณะทำงานขับเคลื่อนโครงการลงทุนเพื่อเชื่อมโยงด้านคมนาคมกับประเทศในกลุ่มอนุภูมิภาคลุ่มน้ำโขง และจีน มีหน่วยงานรับผิดชอบภายใต้การกำกับของรองนายกรัฐมนตรีทำหน้าที่ตัดสินใจเชิงยุทธศาสตร์ระดับสูง ในการเจรจา และประสานงานให้มีการบูรณาการร่วมกันระหว่างหน่วยงานที่เกี่ยวข้อง อาทิ กระทรวงคมนาคม รับผิดชอบด้านการขนส่งสินค้า กรมศุลกากรรับผิดชอบระบบการเชื่อมโยงข้อมูลอิเล็กทรอนิกส์ ณ จุดเดียว และพิจารณาลดภาษีนำเข้าวัสดุเพื่อใช้ในการก่อสร้าง

2. เป้าหมายการพัฒนา

2.1 ความเชื่อมโยงของหมุดหมายกับเป้าหมายหลักของแผนพัฒนาฯ ฉบับที่ 13 และยุทธศาสตร์ชาติ หมุดหมายที่ 5 ไทยเป็นประตูการค้าการลงทุนและยุทธศาสตร์ทางโลจิสติกส์ที่สำคัญของประเทศ มีความเชื่อมโยงกับเป้าหมายหลักของแผนพัฒนาฯ ฉบับที่ 13 ได้แก่

เป้าหมายที่ 1) การปรับโครงสร้าง ภาคการผลิตและบริการสู่เศรษฐกิจฐานนวัตกรรม

เป้าหมายที่ 2) การพัฒนาคนสำหรับโลกยุคใหม่

เป้าหมายที่ 3) การมุ่งสู่สังคมแห่งโอกาสและความเป็นธรรม และ

เป้าหมายที่ 4) การเปลี่ยนผ่านการผลิตและบริการไปสู่ ความยั่งยืน โดยทำให้ประเทศไทยมีระบบ

นิเวศที่สนับสนุนการค้าการลงทุนสามารถเป็นฐานการค้าการลงทุน ที่สำคัญของภูมิภาค เพิ่มผลิตภาพและโอกาสของผู้ประกอบการไทยให้สามารถเชื่อมโยงกับห่วงโซ่มูลค่าระดับ ภูมิภาคและระดับโลกและยกระดับขีดความสามารถในการแข่งขันของประเทศทั้งภาคการผลิตและบริการสำคัญ ซึ่งมีความสอดคล้องกับยุทธศาสตร์ชาติภายใต้รัฐธรรมนูญแห่งราชอาณาจักรไทย พ.ศ. 2560 ในยุทธศาสตร์ชาติ ด้านความมั่นคง ในมิติความร่วมมือทางการพัฒนากับประเทศเพื่อนบ้าน ภูมิภาค โลก รวมถึงองค์กรภาครัฐ และที่มีใช้ภาครัฐ รวมทั้งยุทธศาสตร์ชาติ ด้านการสร้างความสามารถในการแข่งขัน ในมิติการพัฒนาอุตสาหกรรม และบริการแห่งอนาคต การพัฒนาโครงสร้างพื้นฐานเชื่อมไทย เชื่อมโลก ที่มุ่งเน้นเชื่อมโยงโครงข่ายคมนาคมและ บริการโลจิสติกส์อย่างไร้รอยต่อ และการรักษาและเสริมเสถียรภาพทางเศรษฐกิจมหภาค ที่มุ่งเน้นการเชื่อมโยง การค้าการลงทุนของไทยกับต่างประเทศ

และขยายความร่วมมือทางการค้าการลงทุน และยุทธศาสตร์ชาติด้าน การสร้างการเติบโตบนคุณภาพชีวิตที่เป็นมิตร ต่อสิ่งแวดล้อม ในมิติการสร้างการเติบโตอย่างยั่งยืนบนสังคมที่เป็น มิตรต่อสภาพภูมิอากาศ ที่มุ่งเน้นการลดการ ปล่อยก๊าซเรือนกระจกและสร้างสังคมคาร์บอนต่ำ ในขณะที่เดียวกัน ยังมีความเชื่อมโยงกับแผนแม่บทภายใต้ ยุทธศาสตร์ชาติในประเด็นสำคัญ ได้แก่

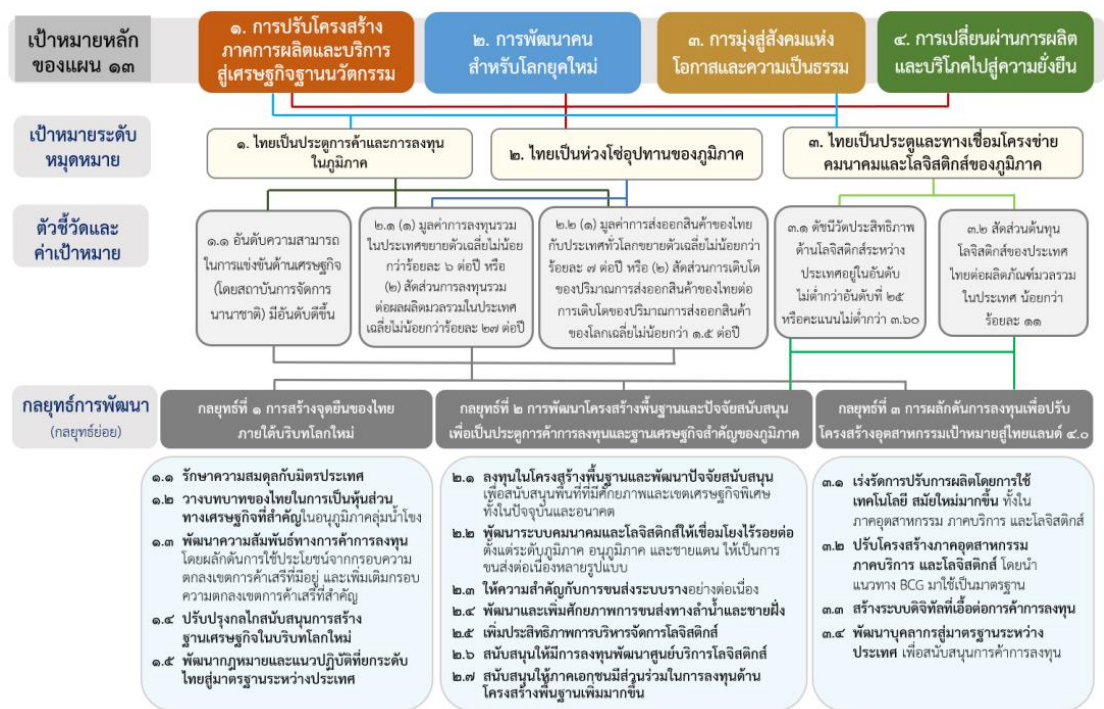
- 1) การต่างประเทศ ในการขยายความร่วมมือในด้านเศรษฐกิจ การค้า การคมนาคม และ ทรัพยากรมนุษย์ ทั้งในระดับทวิภาคีและพหุภาคีกับนานาชาติโดยเฉพาะในกลุ่มอนุภูมิภาคและภูมิภาคเอเชีย
- 2) อุตสาหกรรมและ บริการแห่งอนาคต ที่ให้ความสำคัญกับการพัฒนาต่อยอดอุตสาหกรรม เป้าหมายของประเทศไปสู่อุตสาหกรรม อนาคตที่เติบโตเป็นเสาหลักของเศรษฐกิจไทยและการสร้างสภาพแวดล้อม ที่เอื้ออำนวยต่อการพัฒนาของ อุตสาหกรรมและบริการ
- 3) โครงสร้างพื้นฐาน ระบบโลจิสติกส์ และดิจิทัล โดยมุ่งเน้นการขยายขีดความสามารถ พัฒนา คุณภาพและประสิทธิภาพของโครงสร้างพื้นฐานด้านคมนาคมและระบบโลจิสติกส์ เพื่อยกระดับผลิตภาพ ของภาค การผลิตและบริการ ลดต้นทุนการผลิตและบริการที่แข่งขันได้ในระดับสากล สนับสนุนให้เกิด ความเชื่อมโยงกับอนุ ภูมิภาคและภูมิภาคอย่างเป็นระบบ และ
- 4) การเติบโตอย่างยั่งยืน โดยมุ่งเน้น 67 การลดการปล่อยก๊าซเรือนกระจก ใช้ประโยชน์และสร้าง การเติบโตบนฐานทรัพยากรธรรมชาติและสิ่งแวดล้อม และการลงทุนที่เป็นมิตรต่อสภาพภูมิอากาศในการพัฒนา โครงสร้างพื้นฐานของภาครัฐและภาคเอกชน

2.2 เป้าหมาย ตัวชี้วัด และค่าเป้าหมายของการพัฒนาระดับมหุตหมาย เป้าหมายที่ 1 ไทยเป็น ประตุการค้าการลงทุนในภูมิภาค

เป้าหมายที่ 2 ไทยเป็นห่วงโซ่อุปทานของภูมิภาค

เป้าหมายที่ 3 ไทยเป็นประตูและทางเชื่อมโครงข่ายคมนาคมและโลจิสติกส์ของภูมิภาค

3. แผนที่กลยุทธ์



4. กลยุทธ์การพัฒนา

กลยุทธ์ที่ 1 การสร้างจุดยืนของไทยภายใต้บริบทโลกใหม่

กลยุทธ์ที่ 2 การพัฒนาโครงสร้างพื้นฐานและปัจจัยสนับสนุนเพื่อเป็นประตูการค้าการลงทุนและฐานเศรษฐกิจสำคัญของภูมิภาค

กลยุทธ์ที่ 3 การผลักดันการลงทุนเพื่อปรับโครงสร้างอุตสาหกรรมเป้าหมายสู่ไทยแลนด์ 4.0

หมุดหมายที่ 6 ไทยเป็นศูนย์กลางอุตสาหกรรมอิเล็กทรอนิกส์อัจฉริยะและอุตสาหกรรมดิจิทัล ของอาเซียน

1. สถานการณ์การพัฒนาที่ผ่านมา

อุตสาหกรรมไฟฟ้าและอิเล็กทรอนิกส์เป็นอุตสาหกรรมสำคัญของประเทศไทยมายาวนานกว่า 50 ปี และมีความสำคัญอย่างมากต่อเศรษฐกิจของประเทศ โดยปัจจุบันประเทศไทยส่งออกเครื่องใช้ไฟฟ้าและอุปกรณ์อิเล็กทรอนิกส์เป็นอันดับที่ 13 ของโลก และเป็นอันดับที่ 4 ของอาเซียน มีมูลค่าการส่งออก 1.9 ล้านล้านบาท (หรือคิดเป็นสัดส่วนประมาณร้อยละ 24.3 ของมูลค่าการส่งออกสินค้าทั้งหมดของประเทศ) และก่อให้เกิดการจ้างงาน รวมทั้งสิ้นมากกว่า 750,000 คน อย่างไรก็ตาม อุตสาหกรรมไฟฟ้าและอิเล็กทรอนิกส์ของไทยส่วนใหญ่ ยังคงพึ่งพาการลงทุนโดยตรงจากต่างประเทศ และผู้ประกอบการไทยเป็นเพียงผู้รับจ้างประกอบที่ไม่มีเทคโนโลยี เป็นของตนเอง ทั้งยังขาดความเชื่อมโยงระหว่างการวิจัยและพัฒนากับการผลิตเชิงพาณิชย์ โดยการมีโครงสร้าง การผลิตที่พึ่งพาแรงงานสูงและใช้เงินลงทุนต่ำ ส่งผลให้อุตสาหกรรมไฟฟ้าและอิเล็กทรอนิกส์ของไทยยังไม่สามารถ ก้าวเป็นผู้นำตลาดของอาเซียน และไม่สามารถสร้างมูลค่าเพิ่มทางเศรษฐกิจให้แก่ประเทศได้เท่าที่ควร

2. เป้าหมายการพัฒนา

2.1 ความเชื่อมโยงของหมุดหมายกับเป้าหมายหลักของแผนพัฒนาฯ ฉบับที่ 13 และยุทธศาสตร์ชาติ หมุดหมายที่ 6 มุ่งตอบสนองต่อเป้าหมายหลักของแผนพัฒนาฯ ฉบับที่ 13 จำนวน 3 เป้าหมาย ได้แก่

เป้าหมายที่ 1) การปรับโครงสร้างภาคการผลิตและบริการสู่เศรษฐกิจฐานนวัตกรรม โดยการ พัฒนา ต่อยอดฐานอุตสาหกรรมอิเล็กทรอนิกส์ของประเทศไทยในปัจจุบันให้เป็นอุตสาหกรรมอิเล็กทรอนิกส์อัจฉริยะ ที่มุ่งเน้นการผลิตชิ้นส่วนประกอบที่สำคัญในห่วงโซ่อุปทานอาเซียน เป็นที่ต้องการของตลาดในอนาคต และมีมูลค่าสูง รวมถึงการพัฒนาความสามารถในการแข่งขันของอุตสาหกรรมดิจิทัล

เป้าหมายที่ 2) การพัฒนา คนสำหรับโลกยุคใหม่ โดยการพัฒนากำลังคนที่มีทักษะที่สอดคล้องกับ ความต้องการของอุตสาหกรรมและบริการ ในอนาคต รวมถึงอุตสาหกรรมอิเล็กทรอนิกส์อัจฉริยะและอุตสาหกรรม และบริการดิจิทัลของประเทศ และ

เป้าหมายที่ 5) การเสริมสร้างความสามารถของประเทศในการรับมือกับการเปลี่ยนแปลงและความ เสี่ยงภายใต้ บริบทโลกใหม่ โดยการส่งเสริมการนำเทคโนโลยีดิจิทัลมาใช้ประโยชน์ในหลากหลายภาคส่วนและ หลากหลายมิติ ซึ่งมีความสอดคล้องกับเป้าหมายตามยุทธศาสตร์ชาติด้านความมั่นคง ในมิติการพัฒนาคน เครื่องมือ เทคโนโลยี และระบบฐานข้อมูลขนาดใหญ่ให้มีความพร้อมสามารถรับมือภัยคุกคาม ควบคู่กับการป้องกันและแก้ไข ปัญหา ความมั่นคงและความปลอดภัยทางไซเบอร์ ยุทธศาสตร์ชาติด้านการสร้างความสามารถในการแข่งขัน ในมิติ การพัฒนาอุตสาหกรรมและบริการแห่งอนาคตที่ให้ความสำคัญพัฒนาต่อยอดอุตสาหกรรมเป้าหมายของประเทศ

ไปสู่อุตสาหกรรมอนาคตที่เติบโตเป็นเสาหลักของเศรษฐกิจไทยและการสร้างสภาพแวดล้อมที่เอื้ออำนวย ต่อการพัฒนาของอุตสาหกรรมและบริการ การพัฒนาโครงสร้างพื้นฐานด้านเทคโนโลยีที่มีคุณภาพ ครอบคลุม เพียงพอและเข้าถึงได้ทั้งในด้านพื้นที่และราคา และยุทธศาสตร์ชาติด้านการสร้างการเติบโตบนคุณภาพชีวิต ที่เป็นมิตรต่อสิ่งแวดล้อม ในมิติการสร้างการเติบโตอย่างยั่งยืนบนสังคมที่เป็นมิตรต่อสภาพภูมิอากาศ โดยเป็นการใช้ประโยชน์จากความรู้ความก้าวหน้าทางเทคโนโลยีในการประกอบธุรกิจและดำเนินชีวิต เพื่อลดการปล่อย ก๊าซเรือนกระจกและสร้างสังคมคาร์บอนต่ำ

2.2 เป้าหมาย ตัวชี้วัด และค่าเป้าหมายของการพัฒนาระดับมหุดมหาย

เป้าหมายที่ 1 เศรษฐกิจดิจิทัลกลายเป็นประเทศมีการขยายตัวเพิ่มขึ้น

เป้าหมายที่ 2 การส่งออกของอุตสาหกรรมอิเล็กทรอนิกส์อัจฉริยะของประเทศเพิ่มขึ้น

เป้าหมายที่ 3 อุตสาหกรรมดิจิทัลและอุตสาหกรรมอิเล็กทรอนิกส์อัจฉริยะของประเทศมีความเข้มแข็งขึ้น

3. แผนที่กลยุทธ์



4. กลยุทธ์การพัฒนา

- กลยุทธ์ที่ 1 การขับเคลื่อนสังคมและเศรษฐกิจไทยด้วยดิจิทัล
- กลยุทธ์ที่ 2 การพัฒนาต่อยอดฐานอุตสาหกรรมไฟฟ้าและอิเล็กทรอนิกส์
- กลยุทธ์ที่ 3 อุตสาหกรรมดิจิทัลในประเทศที่สามารถแข่งขันได้
- กลยุทธ์ที่ 4 การพัฒนาระบบนิเวศเพื่อสนับสนุนการพัฒนาอุตสาหกรรมอิเล็กทรอนิกส์อัจฉริยะ อุตสาหกรรม และบริการดิจิทัล

หมายเหตุที่ 7 ไทยมีวิสาหกิจขนาดกลางและขนาดย่อมที่เข้มแข็ง มีศักยภาพสูง และสามารถแข่งขันได้

1. สถานการณ์การพัฒนาที่ผ่านมา

วิสาหกิจขนาดกลางและขนาดย่อม เป็นผู้ประกอบการส่วนใหญ่ที่มีจำนวนมากกว่าร้อยละ 99 ของจำนวนวิสาหกิจภายในประเทศไทยสร้างการจ้างงานสัดส่วนกว่าร้อยละ 71.86 ของจำนวนการจ้างงานรวม ก่อให้เกิดมูลค่าเพิ่มแก่ระบบเศรษฐกิจ โดยวัดจากผลิตภัณฑ์มวลรวมในประเทศของวิสาหกิจขนาดกลางและขนาดย่อม ณ ปี 2564 มีมูลค่ารวม 5.6 ล้านล้านบาท คิดเป็นสัดส่วนร้อยละ 34.6 ของผลิตภัณฑ์มวลรวมภายในประเทศ และมีอัตราการขยายตัวเฉลี่ยร้อยละ 3.4 ต่อปีในช่วง 5 ปีแรก (พ.ศ. 2560-2564) ของแผนพัฒนาฯ ฉบับที่ 12 อดีที่ดี การแพร่ระบาดของโควิด-19 ตั้งแต่ในช่วงปลายปี 2562 ได้ส่งผลให้รายได้ในหลายสาขา ธุรกิจลดลง ทำให้วิสาหกิจขนาดกลางและขนาดย่อม เผชิญปัญหาการขาดสภาพคล่องอย่างรุนแรง นำไปสู่การชะลอ การจ้างงานหยุดกิจการชั่วคราว หรือแม้กระทั่งยุติกิจการแบบถาวร

บริบทของโลกและสังคมที่เปลี่ยนแปลงไปอย่างรวดเร็วและรุนแรง ส่งผลให้วิสาหกิจขนาดกลางและขนาดย่อม ต้องเผชิญความท้าทายจากปัจจัยทั้งภายในและภายนอก และต้องเร่งปรับตัวให้เท่าทันเพื่อเพิ่มความสามารถ ในการแข่งขันของธุรกิจ โดยเฉพาะการเติบโตอย่างรวดเร็วไร้ขีดจำกัดของเทคโนโลยีกระตุ้นให้ผู้ประกอบการ ต้องเปลี่ยนผ่านรูปแบบการดำเนินธุรกิจไปสู่ธุรกิจที่พึ่งพาเทคโนโลยีมากขึ้น การเข้าสู่สังคมสูงวัยส่งผลต่อ การลดลงของจำนวนแรงงานและการเปลี่ยนแปลงพฤติกรรมของผู้บริโภคโดยหันไปใช้จ่ายเพื่อบริโภคสินค้าและบริการเกี่ยวกับสุขภาพเพิ่มมากขึ้น ในขณะที่การเปลี่ยนแปลงของสภาพภูมิอากาศอย่างฉับพลัน ทำให้ผลิตภัณฑ์จากธรรมชาติไม่สม่ำเสมอ ส่งผลให้ผู้บริโภคมีความตื่นตัวและบริโภคสินค้าและบริการที่ยั่งยืน เป็นมิตรกับสิ่งแวดล้อมมากยิ่งขึ้น นอกจากนี้ผลกระทบอย่างรุนแรงจากการแพร่ระบาดของโควิด-19 ยังเป็นปัจจัย ผลักดันผู้ประกอบการให้เพิ่มความยืดหยุ่นในการทำธุรกิจและเปลี่ยนผ่านไปสู่การใช้เทคโนโลยีดิจิทัล เครื่องจักร และระบบอัตโนมัติ ผลงานวิจัยพัฒนาและนวัตกรรมเพื่อเพิ่มประสิทธิภาพและผลิตภาพ เชื่อมโยงธุรกิจเข้ากับ ท่วงโซ่คุณค่าโลกและลดการพึ่งพาตลาดใดตลาดหนึ่งเป็นหลักอันเป็นการเพิ่มโอกาสทางธุรกิจและกระจาย 81 ความเสี่ยง ในขณะที่ภาครัฐต้องเร่งปรับปรุงและยกระดับประสิทธิภาพระบบการส่งเสริมและพัฒनावิสาหกิจ ขนาดกลางและขนาดย่อม ให้มีลักษณะมุ่งเป้าตอบโจทย์ผู้ประกอบการบนฐานความเข้าใจธุรกิจที่มี ความหลากหลาย จึงใจให้ผู้ประกอบการเข้าระบบและได้รับการพัฒนาอย่างทั่วถึงและเท่าเทียม สามารถดำเนิน ธุรกิจได้อย่างเข้มแข็งและขยายขนาดธุรกิจได้

2. เป้าหมายการพัฒนา

2.1 ความเชื่อมโยงของหมายเหตุกับเป้าหมายหลักของแผนพัฒนาฯ ฉบับที่ 13 และยุทธศาสตร์ชาติ การส่งเสริมและพัฒनावิสาหกิจขนาดกลางและขนาดย่อมไทยให้เข้มแข็ง มีศักยภาพสูง และสามารถ แข่งขันได้ เป็นแนวทางการพัฒนาที่สอดคล้องกับยุทธศาสตร์ชาติ โดยเฉพาะในยุทธศาสตร์ชาติด้านการสร้าง ความสามารถในการแข่งขันใน 2 เป้าหมาย ได้แก่ ประเทศไทยเป็นประเทศที่พัฒนาแล้ว เศรษฐกิจเติบโตอย่าง มีเสถียรภาพและยั่งยืน และประเทศไทยมีขีดความสามารถในการแข่งขันสูงขึ้น ในประเด็นการพัฒนาเศรษฐกิจ บนพื้นฐานผู้ประกอบการยุคใหม่ ผ่านการสร้างผู้ประกอบการอัจฉริยะยุคใหม่ที่มีทักษะและจิตวิญญาณของ การเป็นผู้ประกอบการที่มีความสามารถในการแข่งขันและมีอัตลักษณ์ชัดเจน สามารถปรับตัวและประยุกต์ใช้ เครื่องมือและใช้ประโยชน์จากเทคโนโลยีดิจิทัลและนวัตกรรมในการประกอบธุรกิจ และได้รับการส่งเสริมให้เข้าถึง แหล่งเงินทุน และแหล่งเงินทุนทางเลือกด้วยการใช้ประโยชน์จากข้อมูลทั้งด้านการเงิน และที่มีใช้การเงินรวมทั้งสามารถเข้าถึง

ตลาดทั้งในและต่างประเทศทั้งทางออนไลน์และออฟไลน์ที่เหมาะสมตามศักยภาพของผู้ประกอบการ โดยมีโอกาสเข้าถึงข้อมูลและได้รับการอำนวยความสะดวกและสนับสนุนให้สามารถเข้าถึงข้อมูล ระบบคลังข้อมูลและความรู้กลางของภาครัฐอย่างเท่าเทียมและทั่วถึง พร้อมทั้งยังสอดคล้องตามยุทธศาสตร์ชาติ ด้านการพัฒนาและเสริมสร้างศักยภาพทรัพยากรมนุษย์ ในเป้าหมายสังคมไทยมีสภาพแวดล้อมที่เอื้อและสนับสนุน ต่อการพัฒนาคนตลอดช่วงชีวิต ในประเด็นการกระตุ้นให้ภาคธุรกิจมีการบริหารจัดการอย่างมีธรรมาภิบาล โดยคำนึงถึงต้นทุนทางสังคมและกระตุ้นให้เกิดการประกอบธุรกิจเพื่อสังคมรวมทั้งยุทธศาสตร์ชาติด้านการสร้าง โอกาสและความเสมอภาคทางสังคม ใน 2 เป้าหมาย ได้แก่ การกระจายศูนย์กลางความเจริญทางเศรษฐกิจ และสังคม เพิ่มโอกาสให้ทุกภาคส่วนเข้ามาเป็นกำลังของการพัฒนาประเทศในทุกระดับ และการเพิ่มขีด ความสามารถของชุมชนท้องถิ่นในการพัฒนา การพึ่งตนเองและการจัดการตนเองเพื่อสร้างสังคมคุณภาพ ในประเด็นการปรับโครงสร้างเศรษฐกิจฐานรากเพื่อยกระดับเกษตรกรสู่การเป็นผู้ประกอบการธุรกิจขนาดกลาง และขนาดย่อมในภาคการเกษตรอีกด้วย นอกจากนี้ แนวทางการพัฒนาตามจุดหมายที่ 7 ไทยมีวิสาหกิจขนาดกลางและขนาดย่อมที่เข้มแข็ง มีศักยภาพสูง และสามารถแข่งขันได้ ยังสอดคล้องกับเป้าหมายหลักของแผนพัฒนาฯ ฉบับที่ 13 ใน

เป้าหมายที่ 1) การปรับโครงสร้างภาคการผลิตและบริการสู่เศรษฐกิจฐานนวัตกรรม ในประเด็นภาคการผลิตและบริการ สำคัญได้รับการยกระดับให้มีความสามารถในการแข่งขันที่สูงขึ้น เศรษฐกิจท้องถิ่นและผู้ประกอบการรายย่อย สามารถเชื่อมโยงกับห่วงโซ่มูลค่า และไทยมีระบบนิเวศที่สนับสนุนการค้าการลงทุนและการพัฒนานวัตกรรม ผ่านการสร้างและพัฒนาผู้ประกอบการวิสาหกิจขนาดกลางและขนาดย่อมในแต่ละภาคธุรกิจของประเทศให้ สามารถแข่งขันได้ อีกทั้งเชื่อมโยงผู้ประกอบการวิสาหกิจขนาดกลางและขนาดย่อมกับห่วงโซ่มูลค่าโลก โดยมี ระบบนิเวศในการประกอบธุรกิจที่เหมาะสมสำหรับผู้ประกอบการในแต่ละประเภทและสาขาธุรกิจ

เป้าหมายที่ 2) การพัฒนาคนสำหรับโลกยุคใหม่ ในประเด็นพัฒนาให้คนไทยมีทักษะและคุณลักษณะที่เหมาะสมกับโลกยุค 82 ใหม่ ทั้งทักษะในด้านความรู้ ทักษะทางพฤติกรรม และคุณลักษณะตามบรรทัดฐานที่ดีของสังคม และ

เป้าหมายที่ 3) การมุ่งสู่สังคมแห่งโอกาสและความเป็นธรรม ในประเด็นการลดความเหลื่อมล้ำทั้งเชิงรายได้ ความมั่งคั่ง และโอกาสในการแข่งขันของภาคธุรกิจ ผ่านการส่งเสริมการแข่งขันที่เป็นธรรมและเปิดกว้างสำหรับผู้ประกอบการ วิสาหกิจขนาดกลางและขนาดย่อม ให้สามารถแข่งขันได้อย่างยั่งยืน

2.2 เป้าหมาย ตัวชี้วัด และค่าเป้าหมายของการพัฒนาระดับมหุดมหาย

เป้าหมายที่ 1 วิสาหกิจขนาดกลางและขนาดย่อมมีสภาพแวดล้อมที่เอื้ออำนวยต่อการเติบโตและแข่งขันได้

เป้าหมายที่ 2 วิสาหกิจขนาดกลางและขนาดย่อม มีศักยภาพสูงในการดำเนินธุรกิจ สามารถยกระดับและปรับตัวเข้าสู่ การแข่งขันใหม่

เป้าหมายที่ 3 วิสาหกิจขนาดกลางและขนาดย่อมสามารถเข้าถึงและได้รับการส่งเสริมอย่างมีประสิทธิภาพ จากภาครัฐ

หมายเหตุที่ 8 ไทยมีพื้นที่และเมืองอัจฉริยะที่น่าอยู่ ปลอดภัย เด็ดโตได้อย่างยั่งยืน

1. สถานการณ์การพัฒนาที่ผ่านมา

ผลการพัฒนาที่ผ่านมาภายใต้ยุทธศาสตร์ที่ 9 ของแผนพัฒนาเศรษฐกิจและสังคมแห่งชาติ ฉบับที่ 12 ซึ่งให้ความสำคัญกับการกระจายความเจริญและยกระดับรายได้ของประชาชน และลดการกระจุกตัวของ การพัฒนาในกรุงเทพฯ ภาคกลาง และภาคตะวันออกไปสู่ภาคอื่น ๆ ของประเทศ ปรากฏว่าการพัฒนาของไทย ยังไม่ ประสบความสำเร็จเท่าที่ควร แม้ว่าการพัฒนาภาคส่วนใหญ่จะสามารถลดความไม่เสมอภาคในการกระจาย รายได้ ลงได้ แต่การพัฒนา ยังคงกระจุกตัวอยู่ในพื้นที่กรุงเทพฯ ภาคกลาง และภาคตะวันออก โดยกรุงเทพฯ มีสัดส่วน มูลค่าผลิตภัณฑ์จังหวัดต่อผลิตภัณฑ์มวลรวมในประเทศสูงที่สุด และเป็นพื้นที่เดียวซึ่งมีสัดส่วนเพิ่มขึ้น จากร้อยละ 32.7 ในปี 2560 เป็นร้อยละ 33.8 ในปี 2562 ในขณะที่ภาคอื่น ๆ มีสัดส่วนมูลค่าผลิตภัณฑ์ภาค ต่อผลิตภัณฑ์มวล รวมในประเทศลดลง โดยภาคเหนือ ภาคตะวันออกเฉียงเหนือ ภาคใต้ และภาคใต้ชายแดน มีสัดส่วนมูลค่า ผลิตภัณฑ์ต่อประเทศเพียงร้อยละ 7.7 9.4 7.9 และ 0.8 ตามลำดับ ในส่วนของการพัฒนาในระดับ พื้นที่ พบว่ามี ความก้าวหน้าการดำเนินงานในทุกพื้นที่ โดยเขตพัฒนาเศรษฐกิจพิเศษชายแดน 10 พื้นที่ นับตั้งแต่ ปี2558 ถึง เดือนมิถุนายน 2564 มีมูลค่าการลงทุนที่ได้รับการส่งเสริมจากสำนักงานคณะกรรมการส่งเสริม การลงทุน (สทท.) รวม 8,658 ล้านบาท มีการจัดตั้งธุรกิจใหม่ในพื้นที่ จำนวน 4,975 ราย มูลค่าทุนจดทะเบียน รวม 9,823.03 ล้าน บาท มีการจ้างงานแรงงานต่างด้าวตั้งแต่ปี 2560 ถึงเดือนพฤษภาคม 2564 จำนวนทั้งสิ้น 456,052 คน และมีการ พัฒนาโครงสร้างพื้นฐานตั้งแต่ปี 2559 – 2564 วงเงินรวม 47,223.45 ล้านบาท เช่น ทางหลวง อาคารท่าอากาศยาน สะพาน และด่านพรมแดน เป็นต้น สำหรับเขตพัฒนาพิเศษภาคตะวันออก มีมูลค่าการลงทุนที่ได้รับการ ส่งเสริมจาก สทท. ในปี 2559 – 2563 รวม 1,455,121 ล้านบาท และ การพัฒนา ในระดับเมือง พบว่าประเทศไทย มีความเป็นเมืองเพิ่มมากขึ้น โดยในปี 2563 ประชากรในเขตเมือง (เทศบาล) มีประมาณ 23 ล้านคน (ร้อยละ 34.47) เพิ่มขึ้นจากปี 2554 ซึ่งมีประชากรในเมืองประมาณ 21 ล้านคน (ร้อยละ 33.91)

2. เป้าหมายการพัฒนา

2.1 ความเชื่อมโยงของหมายเหตุกับเป้าหมายหลักของแผนพัฒนาฯ ฉบับที่ 13 และยุทธศาสตร์ ชาติ แผนพัฒนาฯ ฉบับที่ 13 หมายเหตุที่ 8 ไทยมีพื้นที่และเมืองอัจฉริยะที่น่าอยู่ ปลอดภัย เด็ดโต ได้อย่างยั่งยืน มีความเชื่อมโยงกับยุทธศาสตร์ชาติ(พ.ศ. 2561 – 2580) ใน 3 ด้านหลัก ได้แก่ ยุทธศาสตร์ชาติ ด้านการสร้าง ความสามารถในการแข่งขัน ในเป้าหมาย ประเทศไทยเป็นประเทศที่พัฒนาแล้ว เศรษฐกิจเติบโต อย่างมีเสถียรภาพ และยั่งยืน ยุทธศาสตร์ชาติด้านการสร้างโอกาสและความเสมอภาคทางสังคม ในเป้าหมาย การกระจายศูนย์กลาง ความเจริญทางเศรษฐกิจและสังคม เพิ่มโอกาสให้ทุกภาคส่วนเข้ามาเป็นกำลังของการพัฒนา ประเทศในทุกระดับ และการเพิ่มขีดความสามารถของชุมชนท้องถิ่นในการพัฒนา การพึ่งตนเองและการจัดการ ตนเองเพื่อสร้างสังคม คุณภาพ และยุทธศาสตร์ชาติด้านการสร้างการเติบโตบนคุณภาพชีวิตที่เป็นมิตรต่อ สิ่งแวดล้อม ในเป้าหมาย การใช้ ประโยชน์และสร้างการเติบโตบนฐานทรัพยากรธรรมชาติและสิ่งแวดล้อมให้สมดุล ภายในขีดความสามารถของ ระบบนิเวศ นอกจากนี้ แผนกลยุทธ์ของหมายเหตุที่ 8 ยังสนับสนุน 5 เป้าหมาย หลักของแผนพัฒนาฯ ฉบับที่ 13 ดังนี้

เป้าหมายที่ 1) การปรับโครงสร้างการผลิตสู่เศรษฐกิจฐานนวัตกรรม โดยสร้างเศรษฐกิจท้องถิ่น และยกระดับผู้ประกอบการให้สามารถเชื่อมโยงกับห่วงโซ่มูลค่าของภาคการผลิต ระดับประเทศ กระจายผลประโยชน์สู่เศรษฐกิจฐานราก

เป้าหมายที่ 2) การพัฒนาคนสู่โลกยุคใหม่ โดยมุ่งเน้น การพัฒนากำลังคนให้มีคุณภาพสอดคล้องกับความต้องการของตลาดแรงงานและส่งเสริมความมั่นคงในชีวิตของ ประชาชนผ่านการพัฒนาพื้นที่และเมือง

เป้าหมายที่ 3) การมุ่งสู่สังคมแห่งโอกาสและความเป็นธรรม โดยมุ่ง พัฒนาเมืองให้น่าอยู่และมีคุณภาพชีวิตที่ดีสำหรับประชาชนทุกกลุ่มอย่างทั่วถึง โดยคำนึงถึงภูมินิเวศ

เป้าหมายที่ 4) การเปลี่ยนผ่านการผลิตและบริการไปสู่ความยั่งยืน โดยมุ่งเน้นให้เมืองใช้ทรัพยากรอย่างประหยัด และมีประสิทธิภาพ ลดการสร้างขยะและมลพิษ เพื่อสุขภาพอนามัยของประชาชนทุกกลุ่ม และ

เป้าหมายที่ 5) การเสริมสร้างความสามารถของประเทศในการรับมือกับการเปลี่ยนแปลงและความเสี่ยงภายใต้บริบทโลก ใหม่ โดยส่งเสริมให้เมืองยกระดับสู่การเป็นเมืองอัจฉริยะ เป็นการเปลี่ยนผ่านไปสู่ภาครัฐดิจิทัลในระดับท้องถิ่น รวมทั้งผลักดันให้เมืองเตรียมความพร้อมในการรับมือกับภัยพิบัติและมีความสามารถในการปรับตัว ต่อการเปลี่ยนแปลงทุกรูปแบบ

2.2 เป้าหมาย ตัวชี้วัด และค่าเป้าหมายของการพัฒนาระดับมหุดมหาย

เป้าหมายที่ 1 การเจริญเติบโตทางเศรษฐกิจของภาคและการลงทุนในเขตเศรษฐกิจพิเศษขยายตัวเพิ่มขึ้น

เป้าหมายที่ 2 ความไม่เสมอภาคในการกระจายรายได้ของภาคลดลง

เป้าหมายที่ 3 การพัฒนาเมืองให้มีความน่าอยู่ อย่างยั่งยืน มีความพร้อมในการรับมือและปรับตัว ต่อการเปลี่ยนแปลงทุกรูปแบบ เพื่อให้ประชาชนทุกกลุ่มมีคุณภาพชีวิตที่ดีอย่างทั่วถึง

3. แผนที่กลยุทธ์



3. กลยุทธ์การพัฒนา

กลยุทธ์ที่ 1 การสร้างความเข้มแข็งเศรษฐกิจฐานราก

กลยุทธ์ที่ 2 การส่งเสริมกลไกความร่วมมือภาครัฐ เอกชน ประชาชน และประชาสังคมเพื่อการพัฒนาพื้นที่และเมือง

กลยุทธ์ที่ 3 การสร้างความพร้อมด้านโครงสร้างพื้นฐาน โลจิสติกส์ และดิจิทัลรองรับพื้นที่เศรษฐกิจหลักและเมือง

กลยุทธ์ที่ 4 การเสริมสร้างความเข้มแข็งในการบริหารจัดการพื้นที่และเมือง

หมายเหตุที่ 9 ไทยมีความยากจนข้ามรุ่นลดลง และมีความคุ้มครองทางสังคมที่เพียงพอ เหมาะสม

1. สถานการณ์การพัฒนาด้านที่ผ่านมา

ความยากจนข้ามรุ่นเป็นปัญหาเชิงโครงสร้างที่เรื้อรังมาตั้งแต่อดีต สืบเนื่องถึงปัจจุบัน และมีแนวโน้มทวีความรุนแรงขึ้นในอนาคต แม้ว่าสัดส่วนคนจนของไทยจะลดลงอย่างต่อเนื่อง แต่ยังคงมีคนจนจำนวนหนึ่ง ที่ติดอยู่กับดักความยากจนมาเป็นเวลานาน โดยขาดโอกาสที่จะได้รับผลประโยชน์จากการเจริญเติบโต ทางเศรษฐกิจ และต้องส่งต่อความยากจนไปสู่ลูกหลาน โดยข้อมูลจากระบบบริหารจัดการข้อมูลการพัฒนาคน แบบชี้เป้า ปี 2565 พบว่า ครัวเรือนที่มีแนวโน้มจะตกอยู่ในความยากจนข้ามรุ่น หรือเรียกโดยย่อว่า ครัวเรือน ยากจนข้ามรุ่น 2 มีจำนวนถึงประมาณ 597,248 ครัวเรือน หรือประมาณร้อยละ 15 ของครัวเรือนที่มีเด็ก และเยาวชนเป็นสมาชิก นอกจากนี้ จำนวนของครัวเรือนยากจนข้ามรุ่นยังมีแนวโน้มเพิ่มสูงขึ้นจากผลของ การแพร่ระบาดของโควิด-19 ที่คาดว่าจะนำไปสู่การเจริญเติบโตทางเศรษฐกิจที่ตกต่ำต่อเนื่องยาวนาน อันจะส่งผลให้โอกาสในการหลุดพ้นจากกับดักความยากจนยากยิ่งขึ้น

นอกจากความเพียงพอและความครอบคลุมของความคุ้มครองทางสังคมที่จำเพาะในแต่ละช่วงวัยแล้ว ความคุ้มครองทางสังคมของไทยในภาพรวมยังขาดการพัฒนาเชิงระบบ เนื่องจากการจัดความคุ้มครอง ทางสังคมดำเนินงานโดยหลายหน่วยงาน โดยที่แต่ละหน่วยงานมีการดำเนินงานอย่างแยกส่วน ขาดการบูรณาการ ตั้งแต่ระดับนโยบาย ระดับปฏิบัติจนถึงระดับฐานข้อมูล ส่งผลให้ระดับสิทธิประโยชน์ยังไม่เพียงพอ ในบางกลุ่มเป้าหมาย อีกทั้งยังขาดการติดตามประเมินผล ซึ่งอาจทำให้เกิดการสูญเสียงบประมาณไปกับโครงการ ที่มีผลกระทบต่ำ จนส่งผลต่อความยั่งยืนทางการคลัง นอกจากนี้ ยังขาดการเตรียมความพร้อมระบบการให้ ความช่วยเหลือในภาวะวิกฤต ส่งผลให้การช่วยเหลือล่าช้า ไม่ตรงกลุ่มเป้าหมาย และไม่มีประสิทธิภาพ

2. เป้าหมายการพัฒนา

2.1 ความเชื่อมโยงของหมุดหมายกับเป้าหมายหลักของแผนพัฒนาฯ ฉบับที่ 13 และยุทธศาสตร์ชาติ หมุดหมายที่ 9 มุ่งตอบสนองต่อเป้าหมายหลักของแผนพัฒนาฯ ฉบับที่ 13 จำนวน 2 เป้าหมาย ได้แก่

เป้าหมายที่ 2) การพัฒนาคนสำหรับโลกยุคใหม่ ในด้านการสร้างหลักประกันและความคุ้มครองทางสังคม เพื่อให้คนไทยมีความมั่นคงในชีวิต และ

เป้าหมายที่ 3) การมุ่งสู่สังคมแห่งโอกาสและความเป็นธรรม โดยการสนับสนุนให้กลุ่มเปราะบางและผู้ด้อยโอกาสมีโอกาสในการเลื่อนขั้นทางเศรษฐกิจและสังคมสูงขึ้น นอกจากนี้ หมุดหมายที่ 9 ยังมีความสอดคล้องกับเป้าหมายตามยุทธศาสตร์ชาติใน 2 ด้าน ได้แก่ ยุทธศาสตร์ชาติ ด้านการพัฒนาและเสริมสร้างศักยภาพทรัพยากรมนุษย์ ในประเด็นเป้าหมาย สังคมไทยมีสภาพแวดล้อมที่ เอื้อและสนับสนุนต่อการพัฒนาคน

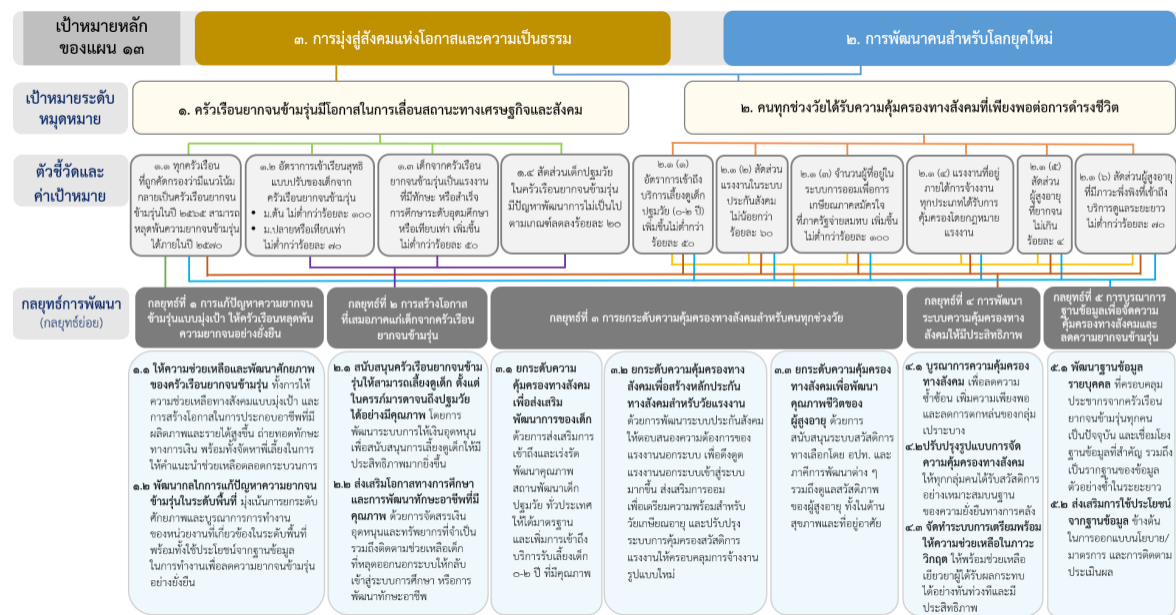
ตลอดช่วงชีวิต และ ยุทธศาสตร์ชาติด้านการสร้างโอกาสและความเสมอภาค ทางสังคมใน 2 ประเด็นเป้าหมาย คือ สร้างความเป็นธรรมและลดความเหลื่อมล้ำในทุกมิติ และกระจายศูนย์กลาง ความเจริญทางเศรษฐกิจและสังคม เพื่อเพิ่มโอกาสให้ทุกภาคส่วนเข้ามาเป็นกำลังของการพัฒนาประเทศในทุกระดับ

2.2 เป้าหมาย ตัวชี้วัด และค่าเป้าหมายของการพัฒนาระดับมหุดมหมาย

เป้าหมายที่ 1 คริวเรือนที่มีแนวโน้มกลายเป็นคริวเรือนยากจนข้ามรุ่น มีโอกาสในการเลื่อนสถานะทางเศรษฐกิจและสังคม จนสามารถหลุดพ้นจากความยากจนได้อย่างยั่งยืน

เป้าหมายที่ 2 คนทุกช่วงวัยได้รับความคุ้มครองทางสังคมที่เพียงพอต่อการดำรงชีวิต

3. แผนที่กลยุทธ์



4. กลยุทธ์การพัฒนา

กลยุทธ์ที่ 1 การแก้ปัญหาความยากจนข้ามรุ่นแบบมุ่งเป้าให้ครัวเรือนหลุดพ้นความยากจนอย่างยั่งยืน

กลยุทธ์ที่ 2 การสร้างโอกาสที่เสมอภาคแก่เด็กจากครัวเรือนยากจนข้ามรุ่น

กลยุทธ์ที่ 3 การยกระดับความคุ้มครองทางสังคมสำหรับคนทุกช่วงวัย

กลยุทธ์ที่ 4 การพัฒนาระบบความคุ้มครองทางสังคมให้มีประสิทธิภาพ

กลยุทธ์ที่ 5 การบูรณาการฐานข้อมูลเพื่อลดความยากจนข้ามรุ่นและจัดความคุ้มครองทางสังคม

หมุดหมายที่ 10 ไทยมีเศรษฐกิจหมุนเวียนและสังคมคาร์บอนต่ำ

1. สถานการณ์การพัฒนาที่ผ่านมา

การสร้างการขยายตัวทางเศรษฐกิจตลอดช่วงที่ผ่านมาพึ่งพิงการใช้วัตถุดิบและสินค้าชั้นกลางในเกณฑ์สูง ในขณะที่ประสิทธิภาพการใช้ทรัพยากรในการผลิตสินค้าและบริการยังอยู่ในระดับต่ำ โดยข้อมูลปี 2562 สัดส่วนค่าใช้จ่ายชั้นกลางต่อมูลค่าผลิตภัณฑ์รวม ที่ร้อยละ 61.85 สูงกว่าสัดส่วนของประเทศญี่ปุ่นและสาธารณรัฐเกาหลี ที่มีค่าร้อยละ 46.38 (ปี 2559) และ 58.65 (ปี 2561) ตามลำดับ รวมถึงข้อมูลรายงานของคณะกรรมการเศรษฐกิจและสังคมของเอเชียและแปซิฟิกแห่งสหประชาชาติชี้ให้เห็นว่าปริมาณการใช้วัสดุภายในประเทศ ของ

ประเทศไทยในปี 2559 (ค.ศ.2016) อยู่ที่ 2.06 กิโลกรัมต่อเหรียญสหรัฐ มีค่าสูงกว่าค่าเฉลี่ยของ กลุ่มประเทศในเอเชียแปซิฟิกและค่าเฉลี่ยของกลุ่มองค์การเพื่อความร่วมมือและการพัฒนาทางเศรษฐกิจ แสดงให้เห็นว่าประสิทธิภาพของการใช้ทรัพยากรพื้นฐาน (ชีวมวล โลหะ อโลหะ และพลังงานฟอสซิล) ต่อการพัฒนาเศรษฐกิจของไทยยังต่ำ มีการใช้อย่างสิ้นเปลือง และสร้างมูลค่าเพิ่มได้น้อยกว่าที่ควร

ความท้าทายในการขับเคลื่อนหมุดหมาย การลดลงของความอุดมสมบูรณ์ของทรัพยากรธรรมชาติ ปัญหาสิ่งแวดล้อมและมลพิษที่ทวีความรุนแรงมากขึ้น และแนวโน้มการเพิ่มขึ้นของการปล่อยก๊าซเรือนกระจก อย่างต่อเนื่อง เป็นปัญหาท้าทายที่สำคัญต่อการบรรลุเป้าหมายการพัฒนาที่ยั่งยืนที่สังคมไทยและประชาคมโลก ตระหนักและให้ความสำคัญมากขึ้น รวมทั้งเป็นปัจจัยกำหนดความสำเร็จที่สำคัญต่อการบรรลุวิสัยทัศน์ มั่นคง มั่งคั่ง ยั่งยืนของการพัฒนาภายใต้ยุทธศาสตร์ชาติ สอดคล้องกับการดำเนินงานของรัฐบาล ที่ได้ให้ความสำคัญ กับการขับเคลื่อนโมเดลการพัฒนาเศรษฐกิจชีวภาพ เศรษฐกิจหมุนเวียน เศรษฐกิจสีเขียว เพื่อเป้าหมายการพัฒนาที่ยั่งยืน การขับเคลื่อนการแก้ไขปัญหามลพิษด้านฝุ่นละออง การขับเคลื่อนแผนที่น่าทางการจัดการขยะพลาสติก (พ.ศ. 2561 – 2573) และแผนปฏิบัติการด้านการจัดการขยะพลาสติก ระยะที่ 1 (พ.ศ. 2561 – 2565) รวมทั้งได้ระบุเป้าหมายการลดการปล่อยก๊าซเรือนกระจกในการมีส่วนร่วมลดก๊าซเรือนกระจกที่ประเทศกำหนด ตามความตกลงปารีส ขึ้นต่ำที่ร้อยละ 20 – 25 จากปริมาณก๊าซเรือนกระจกปกติที่คาดว่าจะเกิดขึ้นในปี 2573 (ค.ศ. 2030) นอกจากนี้ประเทศไทยกำลังอยู่ในระหว่างการจัดทำยุทธศาสตร์ระยะยาวในการพัฒนาแบบปล่อย ก๊าซเรือนกระจกต่ำของประเทศไทยในการมุ่งสู่การปล่อยก๊าซเรือนกระจกสุทธิเป็นศูนย์ โดยคาดการณ์ประเทศไทย จะปล่อยก๊าซเรือนกระจกสูงสุด ในช่วงปีพ.ศ. 2573 – 2583 (ค.ศ. 2030 – 2040) อย่างไรก็ตาม การพัฒนา เศรษฐกิจชีวภาพ เศรษฐกิจหมุนเวียน เศรษฐกิจสีเขียว ยังต้องการการขับเคลื่อนโดยการบูรณาการจาก ทุกภาคส่วนและในทุกระดับของแผนที่เกี่ยวข้อง ในขณะที่การลดการปล่อยก๊าซเรือนกระจกในระดับที่สูงขึ้น และสอดคล้องกับกระแสโลก ยังเป็นเรื่องที่มีความท้าทาย รวมทั้งต้องการแนวทางและการขับเคลื่อน อย่างเป็นรูปธรรมและมีความสอดคล้องกับเป้าหมายการพัฒนาในด้านอื่น ๆ

2. เป้าหมายการพัฒนา

2.1 ความเชื่อมโยงของหมุดหมายกับเป้าหมายหลักของแผนพัฒนาฯ ฉบับที่ 13 และยุทธศาสตร์ชาติ หมุดหมายที่ 10 มีความสอดคล้องกับเป้าหมายหลักของแผนพัฒนาเศรษฐกิจและสังคมแห่งชาติ ฉบับที่ 13 จำนวน 4 เป้าหมาย ได้แก่

เป้าหมายที่ 1) การปรับโครงสร้างภาคการผลิตและบริการสู่เศรษฐกิจฐานนวัตกรรม ที่มุ่งยกระดับขีดความสามารถในการแข่งขันให้สูงขึ้น ด้วยการใช้อัจฉริยะ ความคิดสร้างสรรค์ และนวัตกรรม

เป้าหมายที่ 3) การมุ่งสู่สังคมแห่งโอกาสและความเป็นธรรม เพื่อการสร้างโอกาสและการกระจายรายได้สู่ชุมชน

เป้าหมายที่ 4) การเปลี่ยนผ่านการผลิตและบริโภคไปสู่ความยั่งยืน โดยเน้นการใช้ทรัพยากรธรรมชาติในการผลิตและบริโภคอย่างมีประสิทธิภาพและสอดคล้องกับขีดความสามารถในการรองรับของระบบนิเวศ และ

เป้าหมายที่ 5) การเสริมสร้างความสามารถของประเทศในการรับมือกับการเปลี่ยนแปลง และความเสี่ยงภายใต้บริบทโลกใหม่ โดยเฉพาะประเด็นการเปลี่ยนแปลงสภาพภูมิอากาศ 107 นอกจากนี้ หมุดหมายที่ 10 ไทยมีเศรษฐกิจหมุนเวียนและสังคมคาร์บอนต่ำมีความเชื่อมโยง กับยุทธศาสตร์ชาติ (พ.ศ. 2561 – 2580) โดย

สอดคล้องกับเป้าหมายของยุทธศาสตร์ชาติ 3 ด้าน ได้แก่ ยุทธศาสตร์ชาติด้านความมั่นคง ในด้านการรักษาความมั่นคงและผลประโยชน์ทางทรัพยากรธรรมชาติและ สิ่งแวดล้อมทั้งทางบกและทางทะเล เพื่อให้มีความอุดมสมบูรณ์ และให้ผลประโยชน์ได้อย่างยั่งยืน ยุทธศาสตร์ชาติ ด้านการสร้างขีดความสามารถในการแข่งขัน ในการอุตสาหกรรมและบริการแห่งอนาคต ขับเคลื่อนประเทศไทย ด้วยนวัตกรรมและเทคโนโลยีแห่งอนาคต สร้างระบบนิเวศอุตสาหกรรมและบริการที่เหมาะสม และสนับสนุน การพัฒนาอุตสาหกรรมและบริการอย่างยั่งยืน และยุทธศาสตร์ชาติด้านการสร้างความเติบโตบนคุณภาพชีวิตที่เป็นมิตรกับสิ่งแวดล้อม ลดการปล่อยก๊าซเรือนกระจกและสร้างสังคมคาร์บอนต่ำ สนับสนุนการลงทุนในโครงสร้าง พื้นฐานที่เป็นมิตรกับสิ่งแวดล้อม พัฒนา และใช้นวัตกรรมและเทคโนโลยีเพื่อลดมลพิษและผลกระทบต่อสิ่งแวดล้อม

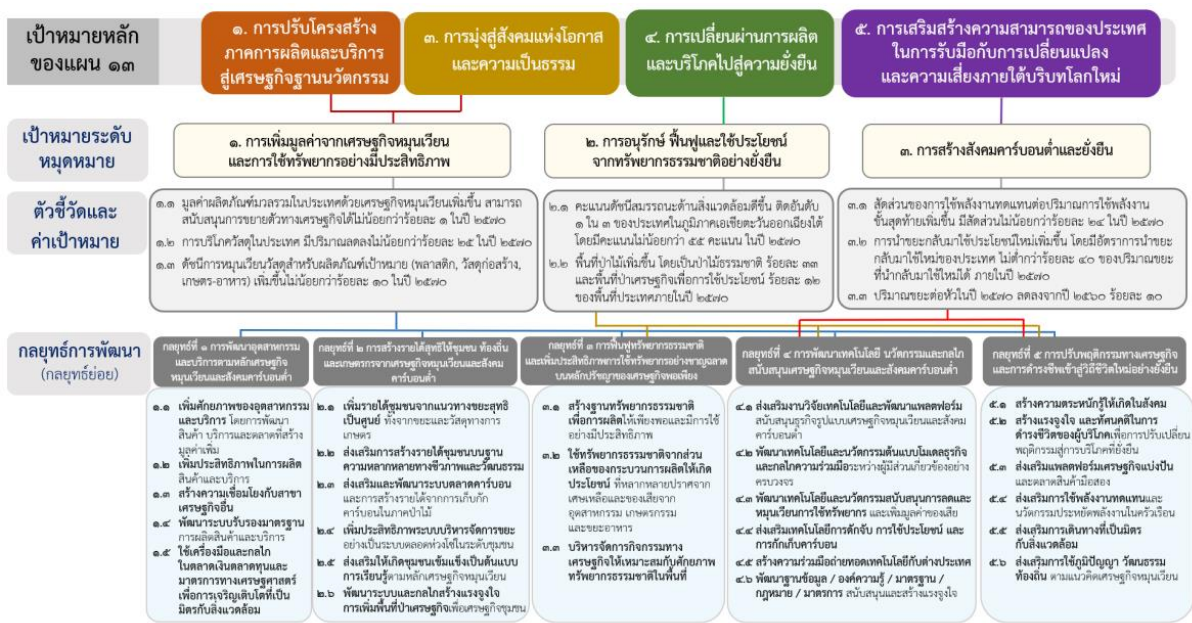
2.2 เป้าหมาย ตัวชี้วัด และค่าเป้าหมายของการพัฒนาระดับมหุดมหาย

เป้าหมายที่ 1 การเพิ่มมูลค่าจากเศรษฐกิจหมุนเวียน และการใช้ทรัพยากรอย่างมีประสิทธิภาพ

เป้าหมายที่ 2 การอนุรักษ์ พืชพันธุ์และใช้ประโยชน์จากทรัพยากรธรรมชาติอย่างยั่งยืน

เป้าหมายที่ 3 การสร้างสังคมคาร์บอนต่ำและยั่งยืน

3. แผนที่กลยุทธ์



4. กลยุทธ์การพัฒนา

กลยุทธ์ที่ 1 การพัฒนาอุตสาหกรรมและบริการตามหลักเศรษฐกิจหมุนเวียนและสังคมคาร์บอนต่ำ

กลยุทธ์ที่ 2 การสร้างรายได้สุทธิให้ชุมชน ท้องถิ่น และเกษตรกร จากเศรษฐกิจหมุนเวียนและสังคมคาร์บอนต่ำ

กลยุทธ์ที่ 3 การฟื้นฟูทรัพยากรธรรมชาติและเพิ่มประสิทธิภาพการใช้ทรัพยากรอย่างชาญฉลาดบนหลักปรัชญาของเศรษฐกิจพอเพียง

กลยุทธ์ที่ 4 การพัฒนาเทคโนโลยี นวัตกรรมและกลไกสนับสนุนเศรษฐกิจหมุนเวียนและสังคมคาร์บอนต่ำ

กลยุทธ์ที่ 5 การปรับพฤติกรรมทางเศรษฐกิจและการดำรงชีพเข้าสู่วิถีชีวิตใหม่อย่างยั่งยืน

หมุดหมายที่ 11 ไทยสามารถลดความเสี่ยงและผลกระทบจากภัยธรรมชาติและ การเปลี่ยนแปลง สภาพ ภูมิอากาศ

1. สถานการณ์การพัฒนาที่ผ่านมา

การเพิ่มขึ้นของประชากร การขยายถิ่นฐานที่อยู่ และการพัฒนาทางกายภาพได้ทำลายความสมดุลของสิ่งแวดล้อม รวมถึงการเปลี่ยนแปลงสภาพภูมิอากาศ ส่งผลให้เกิดภัยพิบัติทางธรรมชาติทั่วโลก ขึ้นบ่อยครั้ง สำหรับประเทศไทยเผชิญปัญหาภัยธรรมชาติหลากหลายประเภทและบ่อยครั้ง อาทิพายุหมุนเขตร้อน พายุฝนฟ้าคะนอง หรือพายุฤดูร้อน คลื่นพายุซัดฝั่ง ดินโคลนถล่ม อุทกภัย ภัยแล้ง ไฟป่าและหมอกควัน แผ่นดินไหว คลื่นสึนามิ ข้อมูลจากรายงานความเสี่ยงด้านภูมิอากาศโลก ปีค.ศ. 2020 ระบุว่า ประเทศไทย จัดอยู่ในกลุ่มประเทศที่มีความเสี่ยงสูงต่อผลกระทบจากการเปลี่ยนแปลงสภาพภูมิอากาศเป็นอันดับ 8 โดยในช่วง 20 ปีที่ผ่านมา ประเทศไทยได้เกิดภัยธรรมชาติจำนวนถึง 147 ครั้ง โดยเฉพาะในปี 2547 เกิดเหตุการณ์คลื่นสึนามิซัดถล่มชายฝั่งอันดามันของประเทศไทย ปี 2554 เกิดเหตุการณ์มหาอุทกภัย และ ปี 2557 เกิดแผ่นดินไหวขนาดความรุนแรง 6.3 ที่จังหวัดเชียงราย ขณะเดียวกัน รายงานความเสี่ยงโลกปี2020 จัดอันดับให้ประเทศไทยเป็นประเทศที่มีความเสี่ยงในลำดับที่ 90 จากการประเมินทั้งหมด 181 ประเทศ โดยมีค่าดัชนีความเสี่ยงโดยรวมในระดับที่ 3 (ปานกลาง) จากความเสี่ยงทั้งหมด 5 ระดับ โดยในรายละเอียดพบว่า ประเทศไทยมีความอ่อนแอแหลม อยู่ในระดับสูง มีความเปราะบาง อยู่ในระดับปานกลาง อันเนื่องมาจากจุดอ่อน ด้านความสามารถในการปรับตัว อยู่ในเกณฑ์ต่ำ และความสามารถในการรับมือ อยู่ในระดับปานกลาง แม้ว่าความอ่อนไหวต่อความเสี่ยงจะอยู่ในระดับต่ำก็ตาม

การจัดการและป้องกันสาธารณภัย มีการวางแผนทางเพื่อบริหารจัดการหรือป้องกันภัยพิบัติทางธรรมชาติ อย่างเป็นระบบ ตั้งแต่ก่อนเกิดเหตุ ระหว่างเกิดเหตุ และหลังจากเกิดเหตุจนครบกระบวนการ แม้กระนั้นก็ตาม การช่วยเหลือและแก้ไขปัญหาภัยพิบัติทางธรรมชาติของหน่วยงานต่าง ๆ ยังคงมีอุปสรรคและความท้าทายหลายมิติ โดยเฉพาะอย่างยิ่งขีดความสามารถในการจัดการกับภัยพิบัติทางธรรมชาติที่มีความรุนแรงสูงยังคงค่อนข้างจำกัด และแม้ว่าภัยธรรมชาติที่เกิดขึ้นในประเทศส่วนใหญ่เป็นภัยซึ่งคาดการณ์ล่วงหน้าได้ แต่หน่วยงานให้ความสำคัญกับมาตรการเชิงรับในการให้ความช่วยเหลือเยียวยาผู้ได้รับผลกระทบและการฟื้นฟูตามบทบาทภารกิจ ภายใต้งบประมาณที่หน่วยงานได้รับ การจัดสรรงบประมาณของภาครัฐยังไม่ได้ให้ความสำคัญกับมาตรการ ในการจัดการเชิงรุก อาทิการเตรียมความพร้อม การป้องกันและลดผลกระทบล่วงหน้าก่อนที่จะเกิดภัยธรรมชาติ เนื่องจากผลลัพธ์เชิงปริมาณที่เกิดจากมาตรการเชิงรุกค่อนข้างวัดได้ยาก ด้านการรับมือกับปัญหาการเปลี่ยนแปลง สภาพภูมิอากาศ บางภาคส่วนของสังคมไทยเริ่มมีความตื่นตัวมากขึ้น แต่การขับเคลื่อนหรือผลักดันมาตรการ ให้เกิดผลยังเป็นไปอย่างล่าช้า ท่ามกลางข้อมูลบ่งชี้ว่า ประเทศไทยมีความอ่อนแอต่อความเสี่ยงจากภัยธรรมชาติและ การเปลี่ยนแปลงสภาพภูมิอากาศในเกณฑ์สูง ในขณะที่มีขีดจำกัดในด้านความสามารถในการรับมือกับภัยและ การปรับตัวต่อสถานการณ์และความเสี่ยง จึงมีความจำเป็นเร่งด่วนที่ประเทศไทยต้องลดความอ่อนแอ รวมทั้ง สร้างขีดความสามารถในการรับมือกับความเสี่ยง และเพิ่มความสามารถในการปรับตัวต่อภัยธรรมชาติและ การเปลี่ยนแปลงสภาพภูมิอากาศ ซึ่งจะเป็ประเด็นการพัฒนาที่สำคัญในช่วงแผนพัฒนาฯ ฉบับที่ 13 เพื่อลด และป้องกันผลกระทบจากภัยธรรมชาติและ การเปลี่ยนแปลงสภาพภูมิอากาศที่จะเกิดขึ้นกับเศรษฐกิจ สังคม สิ่งแวดล้อม และความมั่นคงของประเทศ โดยเฉพาะภายใต้สภาพแวดล้อมที่การเปลี่ยนแปลงสภาพภูมิอากาศและ 115 ภัยธรรมชาติมีแนวโน้มทวีความรุนแรงมากขึ้น ประกอบกับประเทศเศรษฐกิจหลักให้ความสำคัญกับการสร้าง ความร่วมมือในการลดการปล่อยก๊าซเรือนกระจกและภาวะโลกร้อน และนำประเด็นการค้าการลงทุนระหว่าง ประเทศมาใช้เป็นเครื่องมือใน

การบรรลุเป้าหมายด้านการลดก๊าซเรือนกระจกมากขึ้น รวมทั้งการเข้าสู่สังคมสูงวัย และข้อจำกัดทางการคลังที่ทำให้ประชาชนและสังคมไทยมีความเปราะบางต่อผลกระทบจากภัยธรรมชาติและ การเปลี่ยนแปลงสภาพภูมิอากาศมากขึ้น

2. เป้าหมายการพัฒนา

2.1 ความเชื่อมโยงของหมุดหมายกับเป้าหมายหลักของแผนพัฒนาฯ ฉบับที่ 13 และยุทธศาสตร์ชาติ เป้าหมายการพัฒนาของหมุดหมายที่ 11 ได้เชื่อมโยงกับเป้าหมายหลักของแผนพัฒนาฯ ฉบับที่ 13 จำนวน 2 เป้าหมาย ได้แก่

เป้าหมายที่ 4) การเปลี่ยนผ่านการผลิตและบริโภคไปสู่ความยั่งยืน และ

เป้าหมายที่ 5) การเสริมสร้างความสามารถของประเทศในการรับมือกับการเปลี่ยนแปลงและความเสี่ยงภายใต้บริบทโลก ใหม่ หากพิจารณาถึงความเชื่อมโยงกับยุทธศาสตร์ชาติ พบว่าเป้าหมายการพัฒนาของหมุดหมายที่ 11 มีความสอดคล้องกับเป้าหมายของยุทธศาสตร์ชาติใน 3 ด้าน ได้แก่

ด้านที่ 1 ยุทธศาสตร์ชาติด้านความมั่นคง ในเป้าหมายที่ 2 บ้านเมืองมีความมั่นคงในทุกมิติและทุกระดับ เพื่อบริหารจัดการสภาวะแวดล้อมของประเทศให้ มีความมั่นคง ปลอดภัย และมีความสงบเรียบร้อยในทุกระดับ และเป้าหมายที่ 3 กองทัพ หน่วยงานด้านความมั่นคง ภาครัฐ ภาคเอกชน และภาคประชาชน มีความพร้อมในการป้องกันและแก้ไขปัญหาความมั่นคง เพื่อให้มีความพร้อม สามารถรับมือกับภัยคุกคามและภัยพิบัติได้ทุกรูปแบบและทุกระดับความรุนแรง

ด้านที่ 2 ยุทธศาสตร์ชาติ ด้านการสร้างขีดความสามารถในการแข่งขัน ในเป้าหมายที่ 1 ประเทศไทยเป็นประเทศที่พัฒนาแล้ว เศรษฐกิจ เติบโตอย่างมีเสถียรภาพและยั่งยืน ในประเด็นอุตสาหกรรมความมั่นคงของประเทศ มีเนื้อหาด้านการพัฒนาอุตสาหกรรมที่เกี่ยวข้องกับการจัดการภัยพิบัติ ซึ่งรวมถึงระบบการเตือนภัยการเตรียมตัวรับมือภัยพิบัติและการให้ความช่วยเหลือทั้งในระหว่างและหลังเกิดภัยพิบัติ และ

ด้านที่ 5 ยุทธศาสตร์ชาติด้านการสร้าง การเติบโตบนคุณภาพชีวิตที่เป็นมิตรต่อสิ่งแวดล้อม ในเป้าหมายที่ 3 ใช้ประโยชน์และสร้างการเติบโต บนฐานทรัพยากรธรรมชาติและสิ่งแวดล้อมให้สมดุลภายในขีดความสามารถของระบบนิเวศ โดยสร้างการเติบโต อย่างยั่งยืนบนสังคมที่เป็นมิตรต่อสภาพภูมิอากาศ มุ่งเน้นลดการปล่อยก๊าซเรือนกระจก และสร้างสังคมคาร์บอนต่ำ ปรับปรุงการบริหารจัดการภัยพิบัติทั้งระบบ และการสร้างขีดความสามารถของประชาชนในการรับมือและ ปรับตัวเพื่อลดความสูญเสียและเสียหายจากภัยธรรมชาติและผลกระทบที่เกี่ยวข้องกับการเปลี่ยนแปลง สภาพภูมิอากาศ พร้อมทั้งสนับสนุนการลงทุนในโครงสร้างพื้นฐานที่เป็นมิตรต่อสภาพภูมิอากาศ และดูแลภัยพิบัติ จากน้ำทั้งระบบ โดยมีการจัดระบบการจัดการน้ำในภาวะวิกฤติ ให้สามารถลดสูญเสีย ความเสี่ยง จากภัยพิบัติ ที่เกิดจากน้ำตามหลักวิชาการให้อยู่ในขอบเขตที่ควบคุมที่มีประสิทธิภาพ รวมถึงการเพิ่มความร่วมมือ ในเรื่องการจัดการภัยพิบัติในภูมิภาคได้อย่างทั่วถึงและทันการณ์

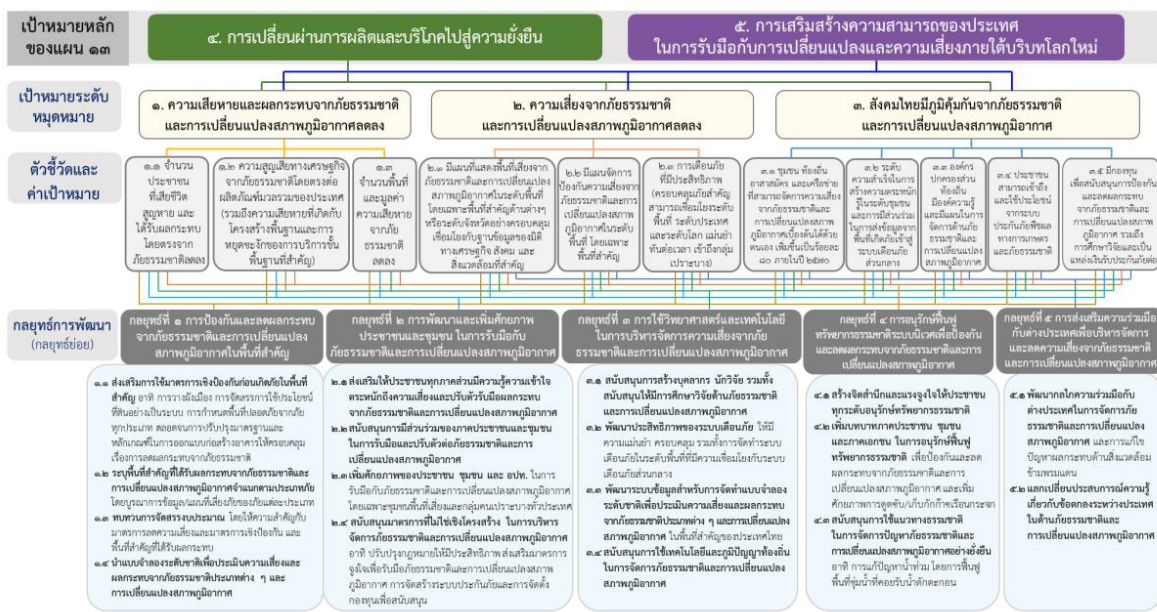
2.2 เป้าหมาย ตัวชี้วัด และค่าเป้าหมายของการพัฒนาระดับหมุดหมาย

เป้าหมายที่ 1 ความเสียหายและผลกระทบจากภัยธรรมชาติและ การเปลี่ยนแปลงสภาพภูมิอากาศลดลง

เป้าหมายที่ 2 ความเสี่ยงจากภัยธรรมชาติและ การเปลี่ยนแปลงสภาพภูมิอากาศลดลง

เป้าหมายที่ 3 สังคมไทยมีภูมิคุ้มกันจากภัยธรรมชาติและ การเปลี่ยนแปลงสภาพภูมิอากาศ

3. แผนที่กลยุทธ์



4. กลยุทธ์การพัฒนา

- กลยุทธ์ที่ 1 การป้องกันและลดผลกระทบจากภัยธรรมชาติและ การเปลี่ยนแปลงสภาพภูมิอากาศในพื้นที่สำคัญ
- กลยุทธ์ที่ 2 การพัฒนาและเพิ่มศักยภาพประชาชนและชุมชน ในกา ร รับมือกับภัยธรรมชาติและ การเปลี่ยนแปลงสภาพภูมิอากาศ
- กลยุทธ์ที่ 3 การใช้วิทยาศาสตร์และเทคโนโลยีในการบริหารจัดการความเสี่ยงจากภัยธรรมชาติและ การเปลี่ยนแปลงสภาพภูมิอากาศ
- กลยุทธ์ที่ 4 การอนุรักษ์ฟื้นฟูทรัพยากรธรรมชาติระบบนิเวศเพื่อป้องกันและลดผลกระทบจากภัย ธรรมชาติ และการเปลี่ยนแปลงสภาพภูมิอากาศ
- กลยุทธ์ที่ 5 การส่งเสริมความร่วมมือกับต่างประเทศเพื่อบริหารจัดการ และลดความเสี่ยงจากภัย ธรรมชาติ และการเปลี่ยนแปลงสภาพภูมิอากาศ

หมวดหมู่ที่ 12 ไทยมีกำลังคนสมรรถนะสูง มุ่งเรียนรู้อย่างต่อเนื่อง ตอบโจทย์การพัฒนา แห่งอนาคต

1. สถานการณ์การพัฒนาที่ผ่านมา

การพัฒนากำลังคนของไทยเผชิญกับการเปลี่ยนแปลงเชิงโครงสร้างที่สำคัญ ได้แก่ การเป็นสังคมสูงวัย ส่งผลให้ประเทศจะขาดกำลังคนในเชิงปริมาณ ประกอบกับผลกระทบจากโควิด-19 เพิ่มปัญหา ด้านกำลังคนเชิงคุณภาพ จนอาจเป็นข้อจำกัดในการขยายตัวทางเศรษฐกิจ การเติบโตของนวัตกรรมแห่งความรู้ ระดับโลกออนไลน์ที่มีต้นทุนและราคาต่ำ วงจรชีวิตของความรู้สั้นลงโดยเฉพาะด้านดิจิทัลและเทคโนโลยี ที่เปลี่ยนแปลงเร็ว และแนวโน้มความต้องการเรียนรู้ตามความสนใจรายบุคคล รวมถึงภาคเอกชนที่เริ่มให้ ความสำคัญกับการสรรหาและการจ้างงานตามสมรรถนะในการทำงานมากกว่าคุณวุฒิทางการศึกษา อีกทั้ง สถานการณ์การแพร่ระบาดของโรคอุบัติใหม่ ส่งผลต่อวิถีการดำรงชีวิตและพฤติกรรมของคน และสะท้อนถึง บทบาทของเครือข่ายภาค ประชาสังคมที่มีความเข้มแข็งในการร่วมแก้ไขปัญหาต่าง ๆ แต่ยังคงขาดการสนับสนุน ที่มีประสิทธิภาพจากภาครัฐ จึง

ต้องเร่งขยายผลและต่อยอดประเด็นการพัฒนาเพื่อนำไปสู่การพลิกโฉมกำลังคน สมรรถนะสูงที่มีภาวะผู้นำสูง สามารถสร้างการเปลี่ยนแปลงและเพิ่มขีดความสามารถของประเทศได้

ทั้งนี้การเรียนรู้ตลอดชีวิต เป็นเครื่องมือสำคัญในการพัฒนาคนในสังคมสูงวัยที่มีช่วงชีวิตที่หลากหลาย มากขึ้น ซึ่งจะกระทบต่อระบบการเรียนรู้ที่ต้องปรับเปลี่ยนให้สามารถเรียนรู้และพัฒนาสมรรถนะให้ได้ตลอดเวลา รวมทั้งสามารถเชื่อมโยงและเทียบโอนสมรรถนะอย่างมีคุณภาพและไร้รอยต่อ ในขณะที่คนไทยยังขาดทักษะชีวิต ในหลายด้าน อาทิ ความรอบรู้ด้านการเงินที่ทำให้บางคนเข้าไปอยู่ในวงจรของหนี้ในระบบและในระบบ ความรอบรู้ด้านดิจิทัลที่รวมถึงความสามารถในการรับมือกับข้อมูลข่าวสารที่ผิดพลาด การรู้เท่าทันสื่อ รวมถึงระบบ นิเวศควรเอื้อต่อการเรียนรู้ตลอดชีวิตให้กับประชากรทุกกลุ่มอย่างทั่วถึงและมีคุณภาพทั้งบนพื้นที่กายภาพและบนพื้นที่เสมือนจริง ขณะที่กลุ่มเข้าไม่ถึงจะต้องมีมาตรการกำจัดอุปสรรคต่างๆ ให้สามารถเข้ามาเรียนรู้ และพัฒนาทักษะได้อย่างทั่วถึงมากขึ้น

2. เป้าหมายการพัฒนา

2.1 ความเชื่อมโยงของหมุดหมายกับเป้าหมายหลักของแผนพัฒนาฯ ฉบับที่ 13 และยุทธศาสตร์ชาติ หมุดหมายที่ 12 ไทยมีกำลังคนสมรรถนะสูง มุ่งเรียนรู้อย่างต่อเนื่อง ตอบโจทย์การพัฒนาแห่งอนาคต มุ่งตอบสนองเป้าหมายหลักของแผนพัฒนาฯ ฉบับที่ 13 จำนวน 2 เป้าหมาย ได้แก่

เป้าหมายที่ 2) การพัฒนาคน สำหรับโลกยุคใหม่ โดยคนทุกช่วงวัยได้รับการพัฒนาในทุกมิติ การพัฒนากำลังคนสมรรถนะสูงสอดคล้องกับ ความต้องการของภาคการผลิตเป้าหมาย สามารถสร้างงานอนาคต และสร้างผู้ประกอบการอัจฉริยะ ที่มีความสามารถในการสร้างและใช้เทคโนโลยีและนวัตกรรม รวมทั้ง

เป้าหมายที่ 3) การมุ่งสู่สังคมแห่งโอกาส และเป็นธรรม ด้วยการส่งเสริมการเรียนรู้ตลอดชีวิต ทั้งการพัฒนาระบบนิเวศเพื่อการเรียนรู้ตลอดชีวิต และพัฒนาทางเลือกในการเข้าถึงการเรียนรู้สำหรับผู้ที่ไม่สามารถเรียนในระบบการศึกษาปกติ นอกจากนี้ หมุดหมายที่ 12 ยังมีความสอดคล้องกับยุทธศาสตร์ชาติใน 3 ด้าน ได้แก่ ยุทธศาสตร์ชาติ ด้านการสร้างความสามารถในการแข่งขัน ในประเด็นเป้าหมาย ประเทศไทยมีขีดความสามารถในการแข่งขันสูงขึ้น ด้านการพัฒนาและเสริมสร้างศักยภาพทรัพยากรมนุษย์ ในประเด็นเป้าหมาย คนไทยเป็นคนดี คนเก่งมีคุณภาพ พร้อมสำหรับวิถีชีวิตในศตวรรษที่ 21 และสังคมไทยมีสภาพแวดล้อมที่เอื้อและสนับสนุนต่อการพัฒนาคนตลอด ช่วงชีวิต และยุทธศาสตร์ชาติด้านการสร้างโอกาสและความเสมอภาคทางสังคม ในประเด็นเป้าหมาย การสร้างความเป็นธรรมและลดความเหลื่อมล้ำในทุกมิติ และการกระจายศูนย์กลางความเจริญทาง เศรษฐกิจ และสังคม เพิ่มโอกาสให้ทุกภาคส่วนเข้ามาเป็นกำลังของการพัฒนาประเทศในทุกระดับ

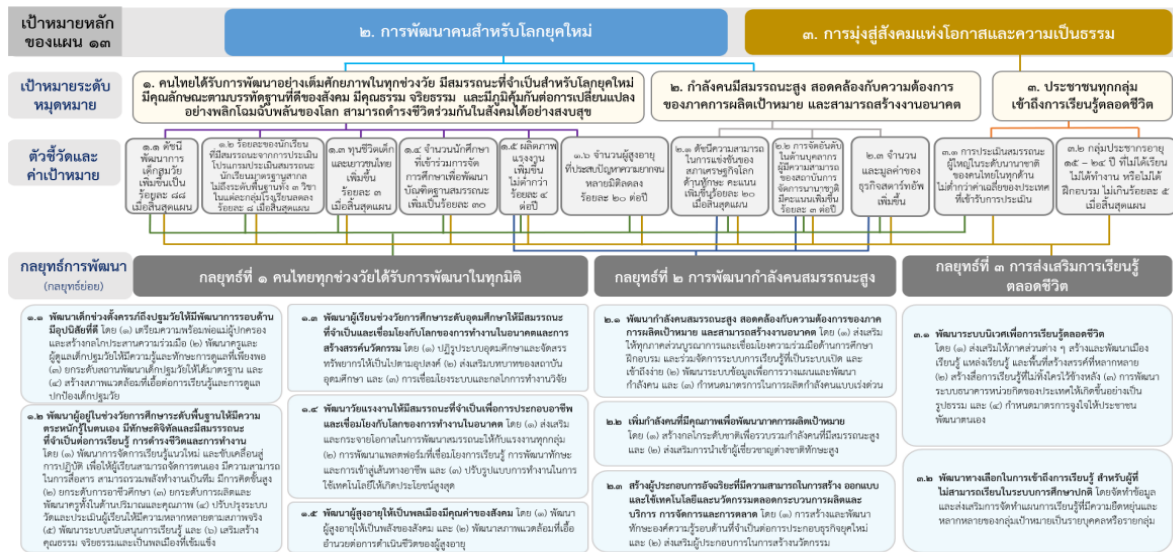
2.2 เป้าหมายและผลลัพธ์ของการพัฒนาระดับหมุดหมาย

เป้าหมายที่ 1 คนไทยได้รับการพัฒนาอย่างเต็มศักยภาพในทุกช่วงวัย มีสมรรถนะที่จำเป็นสำหรับโลกยุคใหม่ มีคุณลักษณะตามบรรทัดฐานที่ดีของสังคม มีคุณธรรม จริยธรรม และมีภูมิคุ้มกัน ต่อการเปลี่ยนแปลงอย่างพลิกโฉมฉับพลันของโลก สามารถดำรงชีวิตร่วมกันในสังคม ได้อย่างสงบสุข

เป้าหมายที่ 2 กำลังคนมีสมรรถนะสูง สอดคล้องกับความต้องการของภาคการผลิตเป้าหมาย และสามารถ สร้างงานอนาคต

เป้าหมายที่ 3 ประชาชนทุกกลุ่มเข้าถึงการเรียนรู้ตลอดชีวิต

3. แผนที่กลยุทธ์



4. กลยุทธ์การพัฒนา

กลยุทธ์ที่ 1 คนไทยทุกช่วงวัยได้รับการพัฒนาในทุกมิติ

กลยุทธ์ที่ 2 การพัฒนากำลังคนสมรรถนะสูง

กลยุทธ์ที่ 3 ส่งเสริมการเรียนรู้ตลอดชีวิต

หมวดหมู่ที่ 13 ไทยมีภาคีรัฐที่ทันสมัย มีประสิทธิภาพ และตอบโจทย์ประชาชน

1. สถานการณ์การพัฒนาที่ผ่านมา

ภาครัฐเป็นกลไกหลักกลไกหนึ่งในการดูแลประชาชนให้กินดีอยู่ดี สามารถประกอบอาชีพได้ และขับเคลื่อน การพัฒนาประเทศ โดยมีหน้าที่และบทบาทสำคัญในการให้บริการประชาชน และการนำนโยบายสาธารณะ แผนการพัฒนาประเทศ และกฎหมาย สู่การปฏิบัติให้เกิดผลเป็นรูปธรรม โดยปัจจัยสำคัญของความสำเร็จ ของภาครัฐในการดำเนินการดังกล่าวจำเป็นต้องอาศัยภาครัฐที่มีประสิทธิภาพ ซึ่งจำเป็นอย่างยิ่งที่จะต้องปรับตัว ให้ทันกับความเปลี่ยนแปลงที่รวดเร็ว สถานการณ์ความไม่แน่นอนและมีความซับซ้อนเพิ่มมากขึ้น ภาครัฐไทยยังคงมีข้อจำกัดในหลายประเด็นที่เป็นอุปสรรคต่อการตอบโจทย์ประชาชนได้อย่างเต็มศักยภาพ โดยเฉพาะการที่โครงสร้างภาครัฐยังมีขนาดใหญ่ มีส่วนราชการและหน่วยงานของรัฐจำนวนมากที่มีการทำงานซ้ำซ้อนกัน ขาดการบูรณาการการทำงานร่วมกัน ในขณะที่การมีส่วนร่วมของภาคีพัฒนาอื่น ๆ ในการบริการ ภาครัฐยังมีข้อจำกัด ส่งผลให้การทำงานและการให้บริการของภาครัฐมักเกิดปัญหาความล่าช้า ไม่ตอบโจทย์ ความต้องการของประชาชน การให้บริการไม่ครอบคลุมพื้นที่อย่างทั่วถึง ซึ่งสะท้อนจากมิติด้านความมีประสิทธิภาพ ของดัชนีชี้วัดธรรมาภิบาลโลก พบว่า ปี 2562 ค่าดัชนีของไทยมีค่าที่ 65.87 คะแนน ลดลงจาก 66.83 คะแนน ในปี 2561 และน้อยกว่าประเทศสิงคโปร์ บรูไน และมาเลเซีย รวมถึงการที่ภาครัฐยังขาดการมุ่งเน้น ให้มีการประสาน การดำเนินงานกับทุกภาคส่วนเพื่อให้บรรลุเป้าหมายร่วมกัน สะท้อนจากสถานการณ์การบรรลุ เป้าหมายแผนแม่บทภายใต้ยุทธศาสตร์ชาติ ที่ยังมีสัดส่วนของเป้าหมายแผนแม่บทย่อยภายใต้ยุทธศาสตร์ชาติ ที่ยังอยู่ในสถานการณ์ บรรลุเป้าหมายต่ำกว่าค่าเป้าหมาย ณ ปี 2563 เป็นสัดส่วนมากถึงร้อยละ 80.71 นอกจากนี้ สัดส่วนการลงทุนของ ภาคเอกชนต่อการลงทุนรวมในการจัดบริการสาธารณะในปี 2563 อยู่ที่ เพียงร้อยละ 10.7 เท่านั้น ต่ำกว่าค่า เป้าหมายของแผนแม่บทภายใต้ยุทธศาสตร์ชาติ ที่ร้อยละ 20 ในปี 2565 ซึ่งรวมถึงการเข้ามามีส่วนร่วมของภาค

ส่วนต่าง ๆ ในการติดตาม ตรวจสอบการดำเนินงานภาครัฐอาจยังมีข้อจำกัด และไม่สามารถดำเนินการได้อย่างมีประสิทธิภาพ

นอกจากนั้น กฎหมายไทยจำนวนมากมีความล้าสมัย ไม่เอื้อต่อการทำงานและการปรับตัวของภาครัฐ ให้สอดคล้องกับสถานการณ์ รวมถึงการอำนวยความสะดวกแก่ประชาชนและภาคเอกชน กระบวนการแก้ไขกฎหมายมีระยะเวลานานทำให้ไม่สามารถปรับปรุงกฎหมายให้รองรับการเปลี่ยนแปลงและขาดการนำเครื่องมือและเทคโนโลยีสมัยใหม่เข้ามาช่วยในการแก้ไขปรับปรุง พัฒนากฎหมาย หรือยกเลิกกฎหมาย ขาดฐานข้อมูล ด้านกฎหมายของประเทศ เพื่อรองรับการเข้าถึงกระบวนการของกฎหมาย ให้ทุกภาคส่วนมีส่วนร่วม ในการกำหนดกฎหมาย ขาดความตระหนักถึงการปฏิบัติตามกฎหมายและผลที่จะได้รับอย่างเคร่งครัด ส่งผลให้ เกิดความไม่เท่าเทียมกันของการบังคับใช้กฎหมาย โดยสะท้อนได้จากประสิทธิภาพในการบังคับใช้กฎหมาย ของประเทศไทย เทียบเคียงจากมิติด้านการบังคับใช้กฎหมายของดัชนีนิติธรรม พบว่า ในปี 2563 ประเทศไทย มีคะแนน 0.47 คะแนน จัดอยู่ลำดับที่ 83 จาก 128 ประเทศทั่วโลก ทั้งนี้ คะแนนในการบังคับใช้กฎหมาย ของประเทศไทยมีแนวโน้มลดลงอย่างต่อเนื่อง จาก 0.50 คะแนนในปี 2561 เป็น 0.48 คะแนนในปี 2562 และ 0.47 คะแนน ในปี 2563

2. เป้าหมายการพัฒนา

2.1 ความเชื่อมโยงของหมวดหมายกับเป้าหมายหลักของแผนพัฒนาฯ ฉบับที่ 13 และยุทธศาสตร์ชาติ ภาครัฐจำเป็นต้องเร่งพัฒนาและปรับตัวเพื่อลดช่องว่างของการปฏิบัติงานให้มีศักยภาพที่เหมาะสม ในฐานะที่เป็นกลไกหลักในการขับเคลื่อนการพัฒนาประเทศบนหลักการบริหารงานภาครัฐแนวใหม่ คือ การปรับเปลี่ยนการบริหารจัดการภาครัฐ โดยนำหลักการเพิ่มประสิทธิภาพของระบบราชการและการแสวงหา ประสิทธิภาพในการปฏิบัติราชการที่มุ่งการบรรลุเป้าหมายการพัฒนาประเทศ โดยมีประเด็นที่ต้องดำเนินการ เพื่อรับมือกับแนวโน้มการเปลี่ยนแปลงและเสริมสร้างความสามารถของภาครัฐ ประกอบด้วย

1) พัฒนาการให้บริการ ภาครัฐที่ตอบโจทย์ สะดวก ประหยัด แก่ประชาชนและผู้ประกอบการ โดยพัฒนาคุณภาพการให้บริการ และเปิดโอกาสให้ภาคส่วนอื่นเข้ามามีส่วนร่วม

2) ปรับเปลี่ยนการบริหารจัดการและโครงสร้างของภาครัฐ ให้ยืดหยุ่น เชื่อมโยง เปิดกว้าง และมีประสิทธิภาพเพื่อรองรับการเปลี่ยนแปลงที่เอื้อต่อการพัฒนาประเทศ

3) ปรับเปลี่ยนภาครัฐเป็นรัฐบาลดิจิทัลที่ใช้ข้อมูลในการบริหารจัดการเพื่อการพัฒนาประเทศ และสร้าง ระบบบริหารจัดการ และ 4) การสร้างระบบบริหารภาครัฐที่ส่งเสริมการปรับเปลี่ยนและพัฒนาบุคลากร ให้มีทักษะที่จำเป็นในการให้บริการภาครัฐดิจิทัลและปรับปรุงกฎหมาย ระเบียบ มาตรการภาครัฐให้เอื้อต่อ การพัฒนาประเทศ ซึ่งตอบสนองต่อเป้าหมายหลักของแผนพัฒนาฯ ฉบับที่ 13 จำนวน 2 เป้าหมาย ได้แก่

เป้าหมายที่ 3) การมุ่งสู่สังคมแห่งโอกาสและความเป็นธรรม โดยมีบริการสาธารณะทั่วถึง เท่าเทียม และ

เป้าหมายที่ 5) การเสริมสร้างความสามารถของประเทศในการรับมือกับความเสี่ยงและการเปลี่ยนแปลง ภายใต้บริบทโลกใหม่ การพัฒนาตามหมวดหมายฯ จะสามารถส่งผลต่อการบรรลุเป้าหมายตามยุทธศาสตร์ชาติใน 4 ด้าน ได้แก่

1) ยุทธศาสตร์ชาติด้านความมั่นคง ในประเด็นเป้าหมาย ประชาชนอยู่ดี กินดี และมีความสุข

2) ยุทธศาสตร์ชาติ ด้านการสร้างความสามารถในการแข่งขัน ใน 2 ประเด็นเป้าหมาย คือ ประเทศไทยเป็นประเทศที่พัฒนาแล้ว เศรษฐกิจเติบโตอย่างมีเสถียรภาพและยั่งยืน และประเทศไทยมีขีดความสามารถในการแข่งขันสูงขึ้น

3) ยุทธศาสตร์ชาติด้านการสร้างโอกาสและความเสมอภาคทางสังคมใน 2 ประเด็นเป้าหมาย คือ สร้างความเป็นธรรม และลดความเหลื่อมล้ำในทุกมิติ และเพิ่มขีดความสามารถของชุมชนท้องถิ่นในการพัฒนา การพึ่งตนเอง และการจัดการตนเองเพื่อสร้างสังคมคุณภาพ

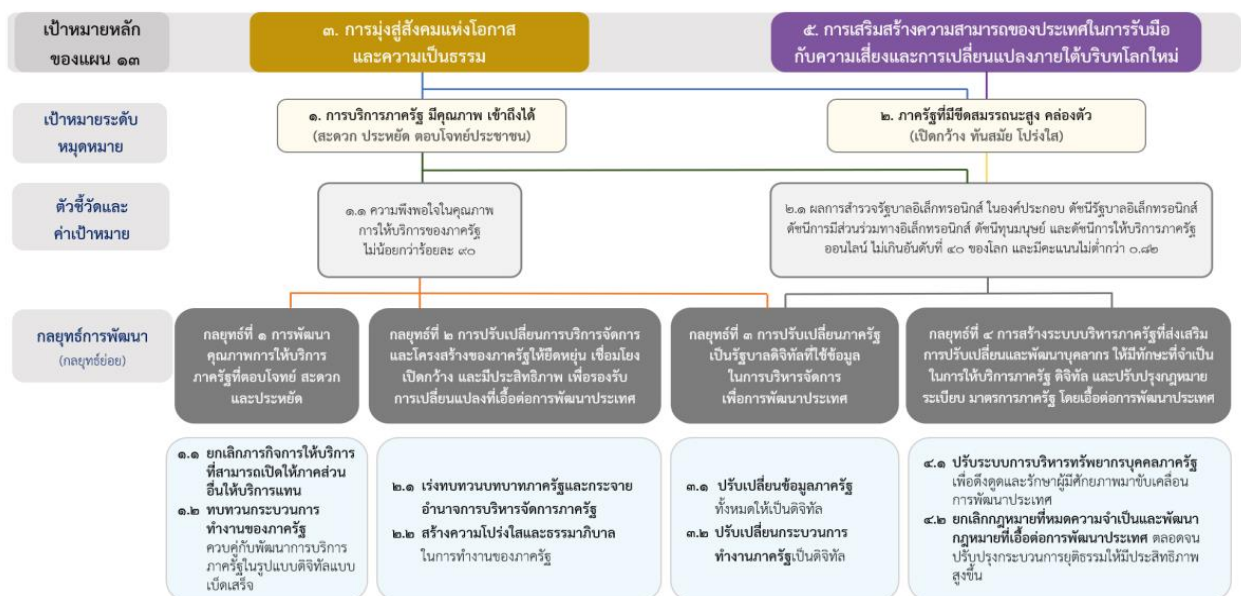
4) ยุทธศาสตร์ชาติด้านการปรับสมดุลและพัฒนาระบบการบริหาร จัดการภาครัฐ 2 ประเด็นเป้าหมาย คือ ภาครัฐมีวัฒนธรรมการทำงานที่มุ่งผลสัมฤทธิ์และผลประโยชน์ส่วนรวม ตอบสนองความต้องการของประชาชนได้อย่างสะดวก รวดเร็ว โปร่งใส และภาครัฐมีขนาดที่เล็กลง พร้อมปรับตัว ให้ทันต่อการเปลี่ยนแปลง นอกจากนี้ หมายเหตุที่ 13 ยังมีความเชื่อมโยงกับเป้าหมายแผนแม่บทภายใต้ ยุทธศาสตร์ชาติใน 4 ประเด็น ได้แก่ ประเด็นที่ 17 ความเสมอภาคและหลักประกันทางสังคม ประเด็นที่ 20 การบริการประชาชนและประสิทธิภาพ ภาครัฐ ประเด็นที่ 21 การต่อต้านการทุจริตและประพฤติมิชอบ ประเด็นที่ 22 กฎหมายและกระบวนการยุติธรรม

2.2 เป้าหมาย ตัวชี้วัด และค่าเป้าหมายของการพัฒนาระดับหมายเหตุ

เป้าหมายที่ 1 การบริการภาครัฐ มีคุณภาพ เข้าถึงได้

เป้าหมายที่ 2 ภาครัฐที่มีขีดสมรรถนะสูง คล่องตัว

3. แผนที่กลยุทธ์



4. กลยุทธ์การพัฒนา

กลยุทธ์ที่ 1 การพัฒนาคุณภาพการให้บริการภาครัฐที่ตอบโจทย์ สะดวก และประหยัด

กลยุทธ์ที่ 2 การปรับเปลี่ยนการบริหารจัดการและโครงสร้างของภาครัฐให้ยืดหยุ่น เชื่อมโยง เปิดกว้าง และมีประสิทธิภาพเพื่อรองรับการเปลี่ยนแปลงที่เอื้อต่อการพัฒนาประเทศ

กลยุทธ์ที่ 3 การปรับเปลี่ยนภาครัฐเป็นรัฐบาลดิจิทัลที่ใช้ข้อมูลในการบริหารจัดการเพื่อการพัฒนาประเทศ

กลยุทธ์ที่ 4 การสร้างระบบบริหารภาครัฐที่ส่งเสริมการปรับเปลี่ยนและพัฒนาบุคลากร ให้มีทักษะที่จำเป็น ในการให้บริการภาครัฐดิจิทัล และปรับปรุงกฎหมาย ระเบียบ มาตรการภาครัฐให้เอื้อต่อการพัฒนาประเทศ

เป้าหมายการพัฒนาที่ยั่งยืน (Sustainable Development Goals : SDGs)

มีทั้งหมด 17 เป้าหมาย (Goals) ภายใต้หนึ่งเป้าหมายจะประกอบไปด้วยเป้าหมายย่อย ๆ ที่เรียกว่า เป้าประสงค์ (Targets) ซึ่งมีจำนวนทั้งหมด 169 เป้าประสงค์ และพัฒนา ตัวชี้วัด (Indicators) จำนวน 232 ตัวชี้วัด (ทั้งหมด 244 ตัวชี้วัดแต่มีตัวที่ซ้ำ 12 ตัว) เพื่อติดตามความก้าวหน้าของเป้าประสงค์ดังกล่าว

เป้าหมายการพัฒนาทั้ง 17 ข้อ สะท้อน 3 เสาหลักของมิติความยั่งยืน' (Three Pillars of Sustainability) คือ มิติด้านสังคม เศรษฐกิจ และสิ่งแวดล้อม บวกกับอีก 2 มิติ คือ มิติด้านสันติภาพและสถาบัน และมิติด้านหุ้นส่วนการพัฒนา ที่เชื่อมร้อยทุกมิติของความยั่งยืนไว้ด้วยกัน รวมเป็น 5 มิติ องค์การสหประชาชาติ แบ่งเป้าหมาย 17 ข้อ ออกเป็น 5 กลุ่ม (เรียกว่า 5 Ps) ประกอบด้วย

1. People (มิติด้านสังคม): ครอบคลุมเป้าหมายที่ 1 ถึง เป้าหมายที่ 5
2. Prosperity (มิติด้านเศรษฐกิจ): ครอบคลุมเป้าหมายที่ 7 ถึง เป้าหมายที่ 11
3. Planet (มิติด้านสิ่งแวดล้อม): ครอบคลุมเป้าหมายที่ 6 เป้าหมายที่ 12 และ 15
4. Peace (มิติด้านสันติภาพและสถาบัน): ครอบคลุมเป้าหมายที่ 16
5. Partnership (มิติด้านหุ้นส่วนการพัฒนา): ครอบคลุมเป้าหมายที่ 17

เป้าหมายทั้ง 17 เป้าหมาย ประกอบด้วย

เป้าหมายที่ 1 : ขจัดความยากจนทุกรูปแบบในทุกพื้นที่

เป้าประสงค์ 1. ภายในปี 2573 ขจัดความยากจนขั้นรุนแรงทั้งหมด ซึ่งในปัจจุบันวัดจากคนที่มีความใช้จ่ายดำรงชีพรายวันต่ำกว่า 1.25 ต่อวัน

เป้าประสงค์ 2 ภายในปี 2573 ลดสัดส่วน ชาย หญิง และเด็ก ในทุกช่วงวัย ที่อยู่ภายใต้ความยากจนในทุกมิติ ตามนิยามของแต่ละประเทศ ให้ลดลงอย่างน้อยครึ่งหนึ่ง

เป้าประสงค์ 3 ดำเนินการให้เป็นผลตามระบบและมาตรการคุ้มครองทางสังคมที่เหมาะสมของแต่ละประเทศ และให้ครอบคลุมถึงกลุ่มที่ยากจนและเปราะบางภายในปี 2573

เป้าประสงค์ 4 ภายในปี 2573 สร้างหลักประกันว่าชายและหญิงทุกคน โดยเฉพาะที่ยากจนและเปราะบาง มีสิทธิเท่าเทียมกันในทรัพยากรทางเศรษฐกิจ รวมถึงการเข้าถึงบริการขั้นพื้นฐาน การเป็นเจ้าของและควบคุมเหนือที่ดินและอสังหาริมทรัพย์ในรูปแบบอื่น มรดกทรัพยากรธรรมชาติ เทคโนโลยีที่เหมาะสม และบริการทางการเงิน ซึ่งรวมถึงระบบการเงินระดับฐานราก (microfinance)

เป้าประสงค์ 5 ภายในปี 2573 สร้างภูมิคุ้มกัน และลดการเปิดรับและความเปราะบางต่อเหตุรุนแรงที่เกี่ยวข้องกับภูมิอากาศ และภัยพิบัติทางเศรษฐกิจ สังคมและสิ่งแวดล้อม ให้กับผู้ที่ยากจนและอยู่ในสถานการณ์เปราะบาง

เป้าประสงค์ 6 สร้างหลักประกันว่าจะมีการระดมทรัพยากรอย่างมีนัยสำคัญจากแหล่งที่หลากหลาย รวมถึงการยกระดับความร่วมมือเพื่อการพัฒนา เพื่อที่จะจัดให้มีแนวทางที่เพียงพอและคาดเดาได้

แก่ประเทศกำลังพัฒนา โดยเฉพาะอย่างยิ่ง ประเทศพัฒนาน้อยที่สุด ในการดำเนินงานตามแผนงานและนโยบาย เพื่อยุติความยากจนในทุกมิติ

เป้าประสงค์ 7 สร้างกรอบนโยบายที่เหมาะสมในระดับประเทศ ระดับภูมิภาค และระดับนานาชาติ บนฐานของยุทธศาสตร์การพัฒนาที่สนับสนุนความยากจน (pro-poor) และคำนึงถึงความละเอียดอ่อนเชิงเพศภาวะ (gender-sensitive) เพื่อจะสนับสนุนการเร่งการลงทุนเพื่อปฏิบัติการขจัดความยากจน

เป้าหมายที่ 2 : ยุติความหิวโหย บรรลุความมั่นคงทางอาหารและยกระดับโภชนาการและส่งเสริมเกษตรกรรมที่ยั่งยืน

เป้าประสงค์ 1 ยุติความหิวโหยและสร้างหลักประกันให้ทุกคนโดยเฉพาะคนที่ยากจนและอยู่ในภาวะเปราะบาง อันรวมถึงทารก ได้เข้าถึงอาหารที่ปลอดภัย มีโภชนาการ และเพียงพอตลอดทั้งปี ภายในปี 2573

เป้าประสงค์ 2 ยุติภาวะทุพโภชนาการทุกรูปแบบและแก้ไขปัญหาความต้องการสารอาหารของหญิงวัยรุ่น หญิงตั้งครรภ์และให้นมบุตร และผู้สูงอายุ ภายในปี 2573 รวมถึงบรรลุเป้าหมายที่ตกลงร่วมกันระหว่างประเทศว่าด้วยภาวะแคระแกร็นและผอมแห้งในเด็กอายุต่ำกว่า 5 ปี ภายในปี 2568

เป้าประสงค์ 3 เพิ่มผลิตภาพทางการเกษตรและรายได้ของผู้ผลิตอาหารรายเล็ก โดยเฉพาะผู้หญิง คนพื้นเมือง เกษตรแบบครอบครัว คนเลี้ยงปศุสัตว์ ชาวประมง ให้เพิ่มขึ้นเป็น 2 เท่า โดยรวมถึงการเข้าถึงที่ดินและทรัพยากรและปัจจัยนำเข้าในการผลิต ความรู้ บริการทางการเงิน ตลาด และโอกาสสำหรับการเพิ่มมูลค่าและการจ้างงานนอกฟาร์มอย่างปลอดภัยและเท่าเทียม ภายในปี 2573

เป้าประสงค์ 4 สร้างหลักประกันระบบการผลิตที่ยั่งยืนและสามารถนำไปปรับใช้ในระบบการเกษตรที่สามารถเพิ่มผลผลิตและการผลิตได้ ที่ช่วยรักษาระบบนิเวศน์ ที่เพิ่มความเข้มแข็งในการรับมือกับการเปลี่ยนแปลงสภาพภูมิอากาศ สภาพอากาศที่รุนแรง ความแห้งแล้ง น้ำท่วม และภัยพิบัติอื่นๆ ที่จะทำให้เกิดการเปลี่ยนแปลงต่อคุณภาพพื้นที่และดิน ภายในปี 2573

เป้าประสงค์ 5 คงความหลากหลายทางพันธุกรรมของเมล็ดพันธุ์พืชที่ใช้เพาะปลูก สัตว์ในไร่ไร่ และที่เลี้ยงตามบ้านเรือน และชนิดพันธุ์ตามธรรมชาติที่เกี่ยวข้องกับพืชและสัตว์เหล่านั้น รวมถึงให้มีธนาคารเมล็ดพันธุ์และพืชที่มีการจัดการที่ดีและความหลากหลาย ทั้งในระดับประเทศ ระดับภูมิภาค และระดับนานาชาติ และสร้างหลักประกันว่าจะมีการเข้าถึงและแบ่งปันผลประโยชน์ที่เกิดจากการใช้ทรัพยากรทางพันธุกรรมและองค์ความรู้ท้องถิ่นที่เกี่ยวข้องอย่างเป็นธรรมและเท่าเทียม ตามที่ตกลงกันระหว่างประเทศ ภายในปี 2573

เป้าประสงค์ 6 เพิ่มการลงทุนตลอดจนการยกระดับความร่วมมือระหว่างประเทศในเรื่องโครงสร้างพื้นฐานในชนบท การวิจัยเกษตรและการขยายการบริการ การพัฒนาเทคโนโลยี และการทำธนาคารยีนของพืชและสัตว์ เพื่อยกระดับขีดความสามารถในการผลิตสินค้าเกษตรในประเทศกำลังพัฒนา โดยเฉพาะอย่างยิ่งในประเทศพัฒนาน้อยที่สุด

เป้าประสงค์ 7 แก้ไขและป้องกันการกีดกันและการบิดเบือนทางการค้าในตลาดเกษตรโลก รวมถึงทางการจัดการอุดหนุนสินค้าเกษตรเพื่อการส่งออกทุกรูปแบบและมาตรการเพื่อการส่งออกทุกรูปแบบที่ให้ผลในลักษณะเดียวกัน โดยให้เป็นไปตามอาณัติของรอบการพัฒนาโตฮา

เป้าประสงค์ 8 เลือกใช้มาตรการที่สร้างหลักประกันได้ว่าตลาดโภคภัณฑ์อาหารและตลาดอนุพันธ์สามารถทำงานได้อย่างเหมาะสม และอำนวยความสะดวกในการเข้าถึงข้อมูลของตลาดและข้อมูลสารองอาหารได้อย่างทันการณณ์ เพื่อจำกัดความผันผวนของราคาอาหารที่รุนแรง

เป้าหมายที่ 3 : สร้างหลักประกันว่าคนมีชีวิตที่มีสุขภาพดีและส่งเสริมความเป็นอยู่ที่ดีสำหรับทุกคนในทุกวัย

เป้าประสงค์ 1 ลดอัตราการตายของมารดาทั่วโลกให้ต่ำกว่า 70 ต่อการเกิดมีชีพ 1 แสนคน ภายในปี 2573

เป้าประสงค์ 2 ยุติการตายที่ป้องกันได้ของทารกแรกเกิดและเด็กอายุต่ำกว่า 5 ปี โดยทุกประเทศมุ่งลดอัตราการตายในทารกลงให้ต่ำถึง 12 คน ต่อ การเกิดมีชีพ 1,000 คน และลดอัตราการตายในเด็กอายุต่ำกว่า 5 ปี ลงให้ต่ำถึง 25 คน ต่อการเกิดมีชีพ 1,000 คน ภายในปี 2573

เป้าประสงค์ 3 ยุติการแพร่กระจายของเอดส์ วัณโรค มาลาเรีย และโรคเขตร้อนที่ถูกกลบเกลื่อน และต่อสู้กับโรคดื้อยาต้านจุลชีพ โรคติดต่อทางน้ำ และโรคติดต่ออื่นๆ ภายในปี 2573

เป้าประสงค์ 4 ลดการตายก่อนวัยอันควรจากโรคไม่ติดต่อให้ลดลงหนึ่งในสาม ผ่านทางการป้องกันและการรักษาโรค และสนับสนุนสุขภาพจิตและความเป็นอยู่ที่ดี ภายในปี 2573

เป้าประสงค์ 5 เสริมสร้างการป้องกันและการรักษาการใช้สารในทางที่ผิด ซึ่งรวมถึงการใชยาเสพติดในทางที่ผิดและการใช้แอลกอฮอล์ในทางอันตราย

เป้าประสงค์ 6 ลดจำนวนการตายและบาดเจ็บจากอุบัติเหตุทางถนนทั่วโลกลงครึ่งหนึ่ง ภายในปี 2563

เป้าประสงค์ 7 สร้างหลักประกันว่ามีการเข้าถึงบริการ ข้อมูล การให้การศึกษาเกี่ยวกับอนามัยเจริญพันธุ์โดยถ้วนหน้า รวมถึงการวางแผนครอบครัว และการผสมอนามัยเจริญพันธุ์ในยุทธศาสตร์และแผนงานระดับชาติ ภายในปี 2573

เป้าประสงค์ 8 บรรลุการมีหลักประกันสุขภาพถ้วนหน้า รวมถึงการป้องกันความเสี่ยงทางการเงิน การเข้าถึงการบริการสาธารณสุขจำเป็นที่มีคุณภาพ และเข้าถึงยาและวัคซีนจำเป็นที่ปลอดภัย มีประสิทธิภาพ มีคุณภาพ และมีราคาที่สามารถซื้อหาได้

เป้าประสงค์ 9 ลดจำนวนการตายและการเจ็บป่วยจากสารเคมีอันตรายและจากมลพิษและการปนเปื้อนทางอากาศ น้ำ และดิน ให้ลดลงอย่างมาก ภายในปี 2573

เป้าประสงค์ 10 เสริมการดำเนินงานของกรอบอนุสัญญาขององค์การอนามัยโลกว่าด้วยการควบคุมยาสูบในทุกประเทศตามความเหมาะสม

เป้าประสงค์ 11 สนับสนุนการวิจัยและการพัฒนาวัคซีนและยาสำหรับโรคติดต่อและไม่ติดต่อที่ส่งผลกระทบต่อประเทศกำลังพัฒนา ให้มีการเข้าถึงยาและวัคซีนจำเป็นในราคาที่สามารถซื้อหาได้ ตามปฏิญญาโตฮาความตกลงว่าด้วยสิทธิในทรัพย์สินทางปัญญาที่เกี่ยวกับการค้าและการสาธารณสุข ซึ่งเน้นย้ำสิทธิสำหรับประเทศกำลังพัฒนาที่จะใช้บทบัญญัติในความตกลงว่าด้วยสิทธิในทรัพย์สินทางปัญญาที่เกี่ยวกับการค้าอย่างเต็มที่ในเรื่องการผ่อนปรนเพื่อจะปกป้องสุขภาพสาธารณะและโดยเฉพาะการเข้าถึงยาโดยถ้วนหน้า

เป้าประสงค์ 12 เพิ่มการใช้เงินที่เกี่ยวกับสุขภาพ และการสรรหา การพัฒนา การฝึกฝน และการเก็บรักษากำลังคนด้านสุขภาพในประเทศกำลังพัฒนา โดยเฉพาะอย่างยิ่งในประเทศพัฒนาน้อยที่สุดและรัฐกำลังพัฒนาที่เป็นเกาะขนาดเล็ก

เป้าประสงค์ 13 เสริมขีดความสามารถสำหรับทุกประเทศ โดยเฉพาะอย่างยิ่งในประเทศกำลังพัฒนา ในเรื่องการแจ้งเตือนล่วงหน้า การลดความเสี่ยง และการบริหารจัดการความเสี่ยงด้านสุขภาพในระดับประเทศและระดับโลก

เป้าหมายที่ 4 : สร้างหลักประกันว่าทุกคนมีการศึกษาที่มีคุณภาพอย่างครอบคลุมและเท่าเทียม และสนับสนุนโอกาสในการเรียนรู้ตลอดชีวิต

เป้าประสงค์ 1 สร้างหลักประกันว่าเด็กชายและเด็กหญิงทุกคนสำเร็จการศึกษาระดับประถมศึกษาและมัธยมศึกษาที่มีคุณภาพ เท่าเทียม และไม่มีค่าใช้จ่าย นำไปสู่ผลลัพธ์ทางการเรียนที่มีประสิทธิผล ภายในปี 2573

เป้าประสงค์ 2 สร้างหลักประกันว่าเด็กชายและเด็กหญิงทุกคนเข้าถึงการพัฒนา การดูแล และการจัดการศึกษาระดับก่อนประถมศึกษา สำหรับเด็กปฐมวัยที่มีคุณภาพ ภายในปี 2573 เพื่อให้เด็กเหล่านั้นมีความพร้อมสำหรับการศึกษาระดับประถมศึกษา

เป้าประสงค์ 3 ให้ชายและหญิงทุกคนเข้าถึงการศึกษาวิชาเทคนิค อาชีวศึกษา อุดมศึกษา รวมถึงมหาวิทยาลัยที่มีราคาที่สามารถจ่ายได้และมีคุณภาพ ภายในปี 2573

เป้าประสงค์ 4 เพิ่มจำนวนเยาวชนและผู้ใหญ่ที่มีทักษะที่จำเป็น รวมถึงทักษะทางเทคนิคและอาชีพสำหรับการจ้างงาน การมีงานที่ดี และการเป็นผู้ประกอบการ ภายในปี 2573

เป้าประสงค์ 5 ขจัดความเหลื่อมล้ำทางเพศในการศึกษา และสร้างหลักประกันว่ากลุ่มที่เปราะบางซึ่งรวมถึงผู้พิการ ชนพื้นเมือง และเด็ก เข้าถึงการศึกษาและการฝึกอาชีพทุกระดับอย่างเท่าเทียม ภายในปี 2573

เป้าประสงค์ 6 สร้างหลักประกันว่าเยาวชนทุกคนและผู้ใหญ่ในสัดส่วนสูง ทั้งชายและหญิงสามารถอ่านออกเขียนได้และคำนวณได้ ภายในปี 2573

เป้าประสงค์ 7 สร้างหลักประกันว่าผู้เรียนทุกคนได้รับความรู้และทักษะที่จำเป็นสำหรับส่งเสริมการพัฒนาที่ยั่งยืน รวมไปถึง การศึกษาสำหรับการพัฒนาที่ยั่งยืนและการมีวิถีชีวิตที่ยั่งยืน สิทธิมนุษยชน ความเสมอภาคระหว่างเพศ การส่งเสริมวัฒนธรรมแห่งความสงบสุขและไม่ใช้ความรุนแรง การเป็นพลเมืองของโลก และความนิยมในความหลากหลายทางวัฒนธรรมและในความร่วมมือของวัฒนธรรมต่อการพัฒนาที่ยั่งยืน ภายในปี 2573

เป้าประสงค์ 8 สร้างและยกระดับอุปกรณ์และเครื่องมือทางการศึกษาที่อ่อนไหวต่อเด็ก ผู้พิการ และเพศภาวะ และให้มีสภาพแวดล้อมทางการเรียนรู้ที่ปลอดภัย ปราศจากความรุนแรง ครอบคลุมและมีประสิทธิผลสำหรับทุกคน

เป้าประสงค์ 9 ขยายจำนวนทุนการศึกษาในทั่วโลกที่ให้สำหรับประเทศกำลังพัฒนาโดยเฉพาะประเทศพัฒนาน้อยที่สุด รัฐกำลังพัฒนาที่เป็นเกาะขนาดเล็ก และประเทศในแอฟริกา ในการสมัครเข้าศึกษาต่อในระดับอุดมศึกษา รวมถึงการฝึกอาชีพ และโปรแกรมด้านเทคโนโลยีสารสนเทศและการสื่อสาร ด้านเทคนิค วิศวกรรม และวิทยาศาสตร์ในประเทศพัฒนาแล้วและประเทศกำลังพัฒนาอื่นๆ ภายในปี 2563

เป้าประสงค์ 10 เพิ่มจำนวนครูที่มีคุณภาพ รวมถึงการดำเนินการผ่านทางความร่วมมือระหว่างประเทศในการฝึกอบรมครูในประเทศกำลังพัฒนา เฉพาะอย่างยิ่งในประเทศพัฒนาน้อยที่สุด และรัฐกำลังพัฒนาที่เป็นเกาะขนาดเล็ก ภายในปี 2573

เป้าหมายที่ 5 : บรรลุความเท่าเทียมระหว่างเพศ และเสริมอำนาจให้แก่สตรีและเด็กหญิง

เป้าประสงค์ 1 ยุติการเลือกปฏิบัติทุกรูปแบบที่มีต่อผู้หญิงและเด็กหญิงในทุกที่

เป้าประสงค์ 2 ขจัดความรุนแรงทุกรูปแบบที่มีต่อผู้หญิงและเด็กหญิงทั้งในที่สาธารณะและที่รโหฐาน รวมถึงการค้ามนุษย์ การกระทำทางเพศ และการแสวงประโยชน์ในรูปแบบอื่น

เป้าประสงค์ 3 ขจัดแนวปฏิบัติที่เป็นภัยทุกรูปแบบ อาทิ การแต่งงานในเด็กก่อนวัยอันควรโดยการบังคับ และการทำลายอวัยวะเพศหญิง

เป้าประสงค์ 4 ยอมรับและให้คุณค่าต่อการดูแลและการทำงานบ้านแบบไม่ได้รับค่าจ้าง โดยจัดเตรียมบริการสาธารณะ โครงสร้างพื้นฐานและนโยบายการคุ้มครองทางสังคมให้ และสนับสนุนความร่วมมือกันภายในครัวเรือนและครอบครัว ตามความเหมาะสมของแต่ละประเทศ

เป้าประสงค์ 5 สร้างหลักประกันว่าผู้หญิงจะมีส่วนร่วมอย่างเต็มที่และมีประสิทธิภาพและมีโอกาสที่เท่าเทียมในการเป็นผู้นำในทุกระดับของการตัดสินใจในทางการเมือง เศรษฐกิจ และภาคสาธารณะ

เป้าประสงค์ 6 สร้างหลักประกันว่าจะมีการเข้าถึงสุขภาพทางเพศและอนามัยเจริญพันธุ์และสิทธิการเจริญพันธุ์โดยถ้วนหน้า ตามที่ตกลงในแผนปฏิบัติการของการประชุมนานาชาติว่าด้วยประชากรและการพัฒนา และแผนปฏิบัติการปักกิ่งและเอกสารผลลัพธ์ของการประชุมทบทวนเหล่านั้น

เป้าประสงค์ 7 ดำเนินการปฏิรูปเพื่อให้ผู้หญิงมีสิทธิที่เท่าเทียมในทรัพยากรทางเศรษฐกิจรวมทั้ง การเข้าเป็นเจ้าของที่ดิน การควบคุมที่ดินและทรัพย์สินในรูปแบบอื่น การบริการทางการเงิน การรับมรดก และทรัพยากรธรรมชาติ ตามกฎหมายของประเทศ

เป้าประสงค์ 8 เพิ่มพูนการใช้เทคโนโลยี โดยเฉพาะเทคโนโลยีสารสนเทศและการสื่อสารเพื่อส่งเสริมการให้อำนาจแก่ผู้หญิง

เป้าประสงค์ 9 เลือกใช้และเสริมความเข้มแข็งแก่นโยบายที่ดีและกฎระเบียบที่บังคับใช้ได้ เพื่อส่งเสริมความเสมอภาคระหว่างเพศและการให้อำนาจแก่ผู้หญิงและเด็กหญิงทุกคนในทุกระดับ

เป้าหมายที่ 6 : สร้างหลักประกันว่าจะมีการจัดให้มีน้ำและสุขอนามัยสำหรับทุกคนและมีการบริหารจัดการที่ยั่งยืนสำหรับทุกคน

เป้าประสงค์ 1 บรรลุเป้าหมายการให้ทุกคนเข้าถึงน้ำดื่มที่ปลอดภัยและมีราคาที่สามารถซื้อหาได้ ภายในปี 2573

เป้าประสงค์ 2 บรรลุเป้าหมายการให้ทุกคนเข้าถึงสุขอนามัยที่พอเพียงและเป็นธรรม และยุติการขับถ่ายในที่โล่ง โดยให้ความสนใจเป็นพิเศษต่อความต้องการของผู้หญิง เด็กหญิง และกลุ่มที่อยู่ใต้สถานการณ์ที่เปราะบาง ภายในปี 2573

เป้าประสงค์ 3 ปรับปรุงคุณภาพน้ำ โดยการลดมลพิษ ขจัดการทิ้งขยะและลดการปล่อยสารเคมีอันตรายและวัตถุอันตราย ลดสัดส่วนน้ำเสียที่ไม่ผ่านกระบวนการลงครึ่งหนึ่ง และเพิ่มการนำกลับมาใช้ใหม่และการใช้ซ้ำที่ปลอดภัยอย่างยั่งยืนทั่วโลก ภายในปี 2573

เป้าประสงค์ 4 เพิ่มประสิทธิภาพการใช้น้ำในทุกภาคส่วนและสร้างหลักประกันว่าจะมีการใช้น้ำและจัดหาน้ำที่ยั่งยืน เพื่อแก้ไขปัญหาการขาดแคลนน้ำ และลดจำนวนประชาชนที่ประสบความทุกข์จากการขาดแคลนน้ำ ภายในปี 2573

เป้าประสงค์ 5 ดำเนินการบริหารจัดการทรัพยากรน้ำแบบองค์รวมในทุกระดับ รวมถึงผ่านทางความร่วมมือระหว่างเขตแดนตามความเหมาะสม ภายในปี 2573

เป้าประสงค์ 6 ปกป้องและฟื้นฟูระบบนิเวศที่เกี่ยวข้องกับแหล่งน้ำ รวมถึงภูเขา ป่าไม้ พื้นที่ชุ่มน้ำ แม่น้ำ ชั้นหินอุ้มน้ำ และทะเลสาบ ภายในปี 2563

เป้าประสงค์ 7 ขยายความร่วมมือระหว่างประเทศและการสนับสนุนการเสริมสร้างขีดความสามารถให้แก่ประเทศกำลังพัฒนาในกิจกรรมและแผนงานที่เกี่ยวข้องกับน้ำและสุขอนามัยซึ่งรวมถึงด้านการเก็บน้ำ การขจัดเกลือ การใช้น้ำอย่างมีประสิทธิภาพ การจัดการน้ำเสีย เทคโนโลยีการนำน้ำกลับมาใช้ใหม่

เป้าประสงค์ 8 สนับสนุนและเพิ่มความเข้มแข็งในการมีส่วนร่วมของชุมชนท้องถิ่นในการพัฒนาการจัดการน้ำและสุขอนามัย

เป้าหมายที่ 7 : สร้างหลักประกันให้ทุกคนสามารถเข้าถึงพลังงานสมัยใหม่ที่ยั่งยืนในราคาที่ย่อมเยา

เป้าประสงค์ 1 สร้างหลักประกันว่ามีการเข้าถึงการบริการพลังงานสมัยใหม่ในราคาที่สามารถซื้อหาได้ และเชื่อถือได้ ภายในปี 2573

เป้าประสงค์ 2 เพิ่มสัดส่วนของพลังงานทดแทนในการผสมผสานการใช้พลังงานของโลก ภายในปี 2573

เป้าประสงค์ 3 เพิ่มอัตราการปรับปรุงประสิทธิภาพการใช้พลังงานของโลกให้เพิ่มขึ้น 2 เท่า ภายในปี 2573

เป้าประสงค์ 4 ยกระดับความร่วมมือระหว่างประเทศในการอำนวยความสะดวกในการเข้าถึงการวิจัย และเทคโนโลยีพลังงานที่สะอาด โดยรวมถึงพลังงานทดแทน ประสิทธิภาพการใช้พลังงาน และเทคโนโลยีเชื้อเพลิงฟอสซิลขั้นสูงและสะอาด และสนับสนุนการลงทุนในโครงสร้างพื้นฐานด้านพลังงานและเทคโนโลยีพลังงานที่สะอาด ภายในปี 2573

เป้าประสงค์ 5 ขยายโครงสร้างพื้นฐานและพัฒนาเทคโนโลยีสำหรับการจัดส่งบริการพลังงานที่เป็นสมัยใหม่และยั่งยืนให้โดยถ้วนหน้าในประเทศกำลังพัฒนา เฉพาะอย่างยิ่งในประเทศพัฒนาน้อยที่สุด และรัฐกำลังพัฒนาที่เป็นเกาะขนาดเล็ก ภายในปี 2573

เป้าหมายที่ 8 : ส่งเสริมการเติบโตทางเศรษฐกิจที่ต่อเนื่อง ครอบคลุม และยั่งยืน การจ้างงานเต็มที่ มีผลิตภาพ และการมีงานที่เหมาะสมสำหรับทุกคน

เป้าประสงค์ 1 ทำให้การเติบโตทางเศรษฐกิจต่อหัวประชากรมีความยั่งยืนตามบริบทของประเทศ โดยเฉพาะอย่างยิ่ง ให้ผลิตภัณฑ์มวลรวมในประเทศของประเทศพัฒนาน้อยที่สุด มีการขยายตัวอย่างน้อยร้อยละ 7 ต่อปี

เป้าประสงค์ 2 บรรลุการมีผลิตภาพทางเศรษฐกิจในระดับที่สูงขึ้นผ่านการทำให้หลากหลาย การยกระดับเทคโนโลยีและนวัตกรรม รวมถึงการมุ่งเน้นในภาคส่วนที่มีมูลค่าเพิ่มสูงและใช้แรงงานเข้มข้น

เป้าประสงค์ 3 ส่งเสริมนโยบายที่มุ่งเน้นการพัฒนาที่สนับสนุนกิจกรรมที่มีผลิตภาพ การสร้างงานที่สมควร ความเป็นผู้ประกอบการ ความสร้างสรรค์และนวัตกรรม และส่งเสริมการเกิดและการเติบโตของวิสาหกิจรายย่อย ขนาดเล็ก และขนาดกลาง ซึ่งรวมถึงผ่านทางการเข้าถึงบริการทางการเงิน

เป้าประสงค์ 4 ปรับปรุงประสิทธิภาพการใช้ทรัพยากรของโลกในการบริโภคและการผลิตอย่างต่อเนื่อง และพยายามที่จะไม่เชื่อมโยงระหว่างการเติบโตทางเศรษฐกิจและความเสื่อมโทรมของสิ่งแวดล้อม ซึ่งเป็นไปตามกรอบการดำเนินงาน 10 ปี ว่าด้วยการผลิตและการบริโภคที่ยั่งยืนโดยมีประเทศที่พัฒนาแล้วเป็นผู้นำในการดำเนินการไปจนถึงปี 2573

เป้าประสงค์ 5 บรรลุการจ้างงานเต็มที่และมีผลิตภาพ และการมีงานที่สมควรสำหรับหญิงและชายทุกคน รวมถึงเยาวชนและผู้มีภาวะทุพพลภาพ และให้มีการจ่ายที่เท่าเทียมสำหรับงานที่มีคุณค่าเท่าเทียมกัน

เป้าประสงค์ 6 ลดสัดส่วนของเยาวชนที่ไม่มีการศึกษา และที่ไม่ได้รับการฝึกอบรมภายในปี 2563

เป้าประสงค์ 7 ดำเนินมาตรการโดยทันทีและมีประสิทธิภาพเพื่อขจัดแรงงานบังคับ ยุติความเป็นทาสสมัยใหม่และการค้ามนุษย์ และยับยั้งและกำจัดการใช้แรงงานเด็กในรูปแบบที่เลวร้ายที่สุด ซึ่งรวมถึงการเกณฑ์และการใช้ทหารเด็ก และยุติการใช้แรงงานเด็กในทุกรูปแบบในปี 2568

เป้าประสงค์ 8 ปกป้องสิทธิแรงงานและส่งเสริมสภาพแวดล้อมในการทำงานที่ปลอดภัยและมีมั่นคงสำหรับผู้ทำงานทุกคน รวมถึงผู้ทำงานต่างด้าว โดยเฉพาะหญิงต่างด้าว และผู้ทำงานเสี่ยงอันตราย

เป้าประสงค์ 9 ออกแบบและใช้นโยบายที่ส่งเสริมการท่องเที่ยวที่ยั่งยืนที่จะสร้างงาน และส่งเสริมวัฒนธรรมและผลิตภัณฑ์ท้องถิ่น ภายในปี 2573

เป้าประสงค์ 10 เสริมความแข็งแกร่งของสถาบันทางการเงินภายในประเทศเพื่อส่งเสริมและขยายการเข้าถึงการธนาคาร การประกัน และบริการทางการเงินแก่ทุกคน

เป้าประสงค์ 11 เพิ่มเติมความช่วยเหลือเพื่อการค้า (Aid for Trade) สำหรับประเทศกำลังพัฒนา โดยเฉพาะอย่างยิ่งในประเทศพัฒนาน้อยที่สุด รวมถึงผ่านช่องทางของกรอบการทำงานแบบบูรณาการสำหรับความช่วยเหลือทางวิชาการที่เกี่ยวข้องกับการค้าแก่ประเทศพัฒนาน้อยที่สุด

เป้าประสงค์ 12 พัฒนาและทำให้เกิดการดำเนินงานของยุทธศาสตร์โลกสำหรับการจ้างงานในเยาวชนและดำเนินงานตามข้อตกลงเรื่องงานของโลกขององค์การแรงงานระหว่างประเทศ ภายในปี 2563

เป้าหมายที่ 9 : สร้างโครงสร้างพื้นฐานที่มีความทนทาน ส่งเสริมการพัฒนาอุตสาหกรรมที่ครอบคลุมและยั่งยืน และส่งเสริมนวัตกรรม

เป้าประสงค์ 1 พัฒนาโครงสร้างพื้นฐานที่มีคุณภาพ เชื่อถือได้ ยั่งยืนและมีความทนทาน ซึ่งรวมถึงโครงสร้างพื้นฐานของภูมิภาคและที่ข้ามเขตแดน เพื่อสนับสนุนการพัฒนาทางเศรษฐกิจและความเป็นอยู่ที่ดีของมนุษย์ โดยมุ่งเป้าที่การเข้าถึงได้ในราคาที่สามารถจ่ายได้และเท่าเทียมสำหรับทุกคน

เป้าประสงค์ 2 ส่งเสริมการพัฒนาอุตสาหกรรมที่ครอบคลุมและยั่งยืน และภายในปี 2573 ให้เพิ่มส่วนแบ่งของอุตสาหกรรมในการจ้างงานและผลิตภัณฑ์มวลรวมของประเทศ โดยให้เป็นไปตามสถานะแวดล้อมของประเทศ และให้เพิ่มส่วนแบ่งขึ้นเป็น 2 เท่า ในประเทศพัฒนาน้อยที่สุด

เป้าประสงค์ 3 เพิ่มการเข้าถึงบริการทางการเงินโดยรวมถึงเครดิตในราคาที่สามารถจ่ายได้ให้แก่อุตสาหกรรมและวิสาหกิจขนาดเล็ก โดยเฉพาะในประเทศกำลังพัฒนา และให้เพิ่มการผนวกกลุ่มเหล่านี้เข้าสู่ห่วงโซ่มูลค่าและตลาด

เป้าประสงค์ 4 ยกระดับโครงสร้างพื้นฐานและปรับปรุงอุตสาหกรรมเพื่อให้เกิดความยั่งยืน โดยเพิ่มประสิทธิภาพการใช้ทรัพยากรและการใช้เทคโนโลยีและกระบวนการทางอุตสาหกรรมที่สะอาดและเป็นมิตรต่อสิ่งแวดล้อมมากขึ้น โดยทุกประเทศดำเนินการตามขีดความสามารถของแต่ละประเทศ ภายในปี 2573

เป้าประสงค์ 5 เพิ่มทุนการวิจัยทางวิทยาศาสตร์ ยกระดับขีดความสามารถทางเทคโนโลยีของภาคอุตสาหกรรมในทุกประเทศ โดยเฉพาะในประเทศกำลังพัฒนา และให้ภายในปี 2573 มีการส่งเสริมนวัตกรรมและให้เพิ่มจำนวนผู้ทำงานวิจัยและพัฒนา ต่อประชากร 1 ล้านคน และการใช้จ่ายในภาคสาธารณะและเอกชนในการวิจัยและพัฒนาให้เพิ่มมากขึ้น

เป้าประสงค์ 6 อำนวยความสะดวกการพัฒนาโครงสร้างพื้นฐานที่ยั่งยืนและทนทานในประเทศกำลังพัฒนา ผ่านทางการยกระดับการสนับสนุนทางการเงิน เทคโนโลยี และด้านวิชาการให้แก่ประเทศในแอฟริกา ประเทศพัฒนาน้อยที่สุด ประเทศกำลังพัฒนาที่ไม่มีทางออกสู่ทะเล และรัฐกำลังพัฒนาที่เป็นหมู่เกาะขนาดเล็ก

เป้าประสงค์ 7 สนับสนุนการพัฒนาเทคโนโลยี การวิจัย และนวัตกรรมภายในประเทศกำลังพัฒนา รวมถึงการให้มีสภาพแวดล้อมทางนโยบายที่นำไปสู่ความหลากหลายของอุตสาหกรรมและการเพิ่มมูลค่าของสินค้าโภคภัณฑ์

เป้าประสงค์ 8 การเพิ่มการเข้าถึงเทคโนโลยีด้านข้อมูลและการสื่อสาร และพยายามที่จะจัดให้มีการเข้าถึงอินเทอร์เน็ตโดยถ้วนหน้าและในราคาที่สามารถจ่ายได้ สำหรับประเทศพัฒนาน้อยที่สุด ภายในปี 2563

เป้าหมายที่ 10 : ลดความไม่เสมอภาคภายในประเทศและระหว่างประเทศ

เป้าประสงค์ 1 ให้บรรลุอย่างต่อเนื่องและคงการเติบโตของรายได้ในกลุ่มประชากรร้อยละ 40 ที่ยากจนที่สุดในอัตราที่สูงกว่าค่าเฉลี่ยของประเทศ ภายในปี 2573

เป้าประสงค์ 2 ให้อำนาจและส่งเสริมความครอบคลุมด้านสังคม เศรษฐกิจและการเมืองสำหรับทุกคน โดยไม่คำนึงถึงอายุ เพศ ความบกพร่องทางร่างกาย เชื้อชาติ ชาติพันธุ์ แหล่งกำเนิด ศาสนา หรือสถานะทางเศรษฐกิจหรืออื่นๆ ภายในปี 2573

เป้าประสงค์ 3 สร้างหลักประกันว่าจะมีโอกาสที่เท่าเทียมและลดความไม่เสมอภาคของผลลัพธ์ รวมถึงโดยการขจัดกฎหมาย นโยบาย และแนวทางปฏิบัติที่เลือกปฏิบัติ และส่งเสริมการออกกฎหมาย นโยบาย และการกระทำที่เหมาะสมในเรื่องนี้

เป้าประสงค์ 4 เลือกใช้นโยบาย โดยเฉพาะนโยบายการคลัง ค่าจ้าง และการคุ้มครองทางสังคม และให้บรรลุความเสมอภาคยิ่งขึ้นอย่างต่อเนื่อง

เป้าประสงค์ 5 พัฒนาฐานะเปื่อยและการติดตามตรวจสอบตลาดการเงินและสถาบันการเงินของโลก และเสริมความแข็งแกร่งในการดำเนินการกฎระเบียบดังกล่าว

เป้าประสงค์ 6 สร้างหลักประกันว่าจะมีตัวแทนและเสียงสำหรับประเทศกำลังพัฒนาในการตัดสินใจของสถาบันทางเศรษฐกิจและการเงินระหว่างประเทศเพิ่มมากขึ้น เพื่อให้สถาบันมีประสิทธิผล เชื่อถือได้ มีความรับผิดชอบ และชอบธรรมมากขึ้น

เป้าประสงค์ 7 อำนวยความสะดวกในการอพยพและเคลื่อนย้ายคนให้เป็นไปด้วยความสงบปลอดภัยเป็นไปตามระเบียบ และมีความรับผิดชอบ รวมถึงผ่านทางการดำเนินงานตามนโยบายด้านการอพยพที่มีการวางแผนและการจัดการที่ดี

เป้าประสงค์ 8 ดำเนินการตามหลักการปฏิบัติที่เป็นพิเศษและแตกต่างสำหรับประเทศกำลังพัฒนา เฉพาะอย่างยิ่งประเทศพัฒนาน้อยที่สุด โดยเป็นไปตามความตกลงองค์การการค้าโลก

เป้าประสงค์ 9 สนับสนุนการให้ความช่วยเหลือเพื่อการพัฒนาอย่างเป็นทางการและการไหลของเงินซึ่งรวมถึงการลงทุนโดยตรงจากต่างประเทศ ไปยังรัฐที่มีความจำเป็นมากที่สุด โดยเฉพาะอย่างยิ่ง ประเทศกำลังพัฒนาน้อยที่สุด ประเทศในแอฟริกา รัฐกำลังพัฒนาที่เป็นเกาะขนาดเล็ก และประเทศกำลังพัฒนาที่ไม่มีทางออกสู่ทะเล โดยให้เป็นไปตามแผนและแผนงานของประเทศเหล่านั้น

เป้าประสงค์ 10 ลดค่าใช้จ่ายในการทำธุรกรรมของการส่งเงินกลับประเทศของผู้อพยพ (migrant remittance) ให้ต่ำกว่าร้อยละ 3 และขจัดอุปสรรคทางการเงินระหว่างประเทศ (remittance corridors) ที่มีค่าใช้จ่ายสูงกว่าร้อยละ 5 ภายในปี 2573

เป้าประสงค์ 11 สร้างหลักประกันว่าจะมีการเข้าถึงที่อยู่อาศัยและการบริการพื้นฐานที่พอเพียงปลอดภัย และในราคาที่สามารถจ่ายได้ และยกระดับชุมชนแออัด ภายในปี 2573

เป้าประสงค์ 12 จัดให้มีการเข้าถึงระบบคมนาคมขนส่งที่ยั่งยืน เข้าถึงได้ ปลอดภัย ในราคาที่สามารถจ่ายได้ สำหรับทุกคน พัฒนาความปลอดภัยทางถนน โดยการขยายการขนส่งสาธารณะ และคำนึงเป็นพิเศษถึงกลุ่มคนที่อยู่ในสถานการณ์ที่เปราะบาง ผู้หญิง เด็ก ผู้มีความบกพร่องทางร่างกาย และผู้สูงอายุ ภายในปี 2573

เป้าประสงค์ 13 ยกระดับการพัฒนาเมืองและขีดความสามารถให้ครอบคลุมและยั่งยืน เพื่อการวางแผนและการบริหารจัดการการตั้งถิ่นฐานของมนุษย์อย่างมีส่วนร่วม บูรณาการและยั่งยืนในทุกประเทศ ภายในปี 2573

เป้าประสงค์ 14 เสริมความพยายามที่จะปกป้องและคุ้มครองมรดกทางวัฒนธรรมและทางธรรมชาติของโลก

เป้าประสงค์ 15 ลดจำนวนการตายและจำนวนคนที่ได้รับผลกระทบและลดการสูญเสียชีวิตโดยตรงทางเศรษฐกิจที่เกี่ยวข้องกับผลิตภัณฑ์มวลรวมภายในประเทศของโลกที่เกิดจากภัยพิบัติ ซึ่งรวมถึงภัยพิบัติที่เกี่ยวข้องกับน้ำ โดยมุ่งเป้าปกป้องคนจนและคนที่อยู่ในสถานการณ์ที่เปราะบาง ภายในปี 2573

เป้าประสงค์ 16 ลดผลกระทบทางลบต่อสิ่งแวดล้อมต่อหัวประชากรในเขตเมือง รวมถึงการให้ความสนใจเป็นพิเศษต่อคุณภาพอากาศ และการจัดการของเสียของเทศบาล และการจัดการของเสียอื่นๆ ภายในปี 2573

เป้าประสงค์ 17 จัดให้มีการเข้าถึงพื้นที่สาธารณะสีเขียว ที่ปลอดภัยครอบคลุมและเข้าถึงได้ โดยถ้วนหน้า โดยเฉพาะผู้หญิง เด็ก คนชรา และผู้มีความบกพร่องทางร่างกาย ภายในปี 2573

เป้าประสงค์ 18 สนับสนุนการเชื่อมโยงทางเศรษฐกิจ สังคม และสิ่งแวดล้อมในทางบวกระหว่างพื้นที่เมือง รอบเมือง และชนบท โดยการเสริมความแข็งแกร่งของการวางแผนการพัฒนาในระดับชาติและระดับภูมิภาค

เป้าประสงค์ 19 ภายในปี 2563 เพิ่มจำนวนเมืองและกระบวนการตั้งถิ่นฐานของมนุษย์ที่เลือกใช้ และดำเนินการตามนโยบายและแผนที่บูรณาการ เพื่อนำไปสู่ความครอบคลุม ความมีประสิทธิผลการใช้ทรัพยากร

การลดผลกระทบและปรับตัวต่อการเปลี่ยนแปลงสภาพภูมิอากาศ มีภูมิทัศน์ด้านทอภัยพิบัติ และให้พัฒนาและดำเนินการตามการบริหารความเสี่ยงจากภัยพิบัติแบบองค์รวมในทุกระดับ ให้เป็นไปตามกรอบการดำเนินงานเซนได เพื่อการลดความเสี่ยงจากภัยพิบัติ พ.ศ.2558-2573

เป้าประสงค์ 20 สนับสนุนประเทศพัฒนาน้อยที่สุด รวมถึงผ่านทางความช่วยเหลือทางการเงิน และวิชาการในการสร้างอาคารที่ยั่งยืนและทนทานโดยใช้วัสดุท้องถิ่น

เป้าหมายที่ 11 : ทำให้เมืองและการตั้งถิ่นฐานของมนุษย์มีความครอบคลุม ปลอดภัย มีภูมิทัศน์ด้านทอภัยพิบัติที่ยั่งยืน

เป้าประสงค์ 1 สร้างหลักประกันว่าจะมีการเข้าถึงที่อยู่อาศัยและการบริการพื้นฐานที่พอเพียง ปลอดภัย และในราคาที่สามารถจ่ายได้ และยกระดับชุมชนแออัด ภายในปี 2573

เป้าประสงค์ 2 จัดให้มีการเข้าถึงระบบคมนาคมขนส่งที่ยั่งยืน เข้าถึงได้ ปลอดภัย ในราคาที่สามารถจ่ายได้ สำหรับทุกคน พัฒนาความปลอดภัยทางถนน โดยการขยายการขนส่งสาธารณะ และคำนึงเป็นพิเศษถึงกลุ่มคนที่อยู่ในสถานการณ์ที่เปราะบาง ผู้หญิง เด็ก ผู้มีความบกพร่องทางร่างกาย และผู้สูงอายุ ภายในปี 2573

เป้าประสงค์ 3 ยกระดับการพัฒนาเมืองและขีดความสามารถให้ครอบคลุมและยั่งยืน เพื่อการวางแผนและการบริหารจัดการการตั้งถิ่นฐานของมนุษย์อย่างมีส่วนร่วม บูรณาการและยั่งยืนในทุกประเทศ ภายในปี 2573

เป้าประสงค์ 4 เสริมความพยายามที่จะปกป้องและคุ้มครองมรดกทางวัฒนธรรมและทางธรรมชาติของโลก

เป้าประสงค์ 5 ลดจำนวนการตายและจำนวนคนที่ได้รับผลกระทบและลดการสูญเสียโดยตรงทางเศรษฐกิจที่เกี่ยวข้องกับผลิตภัณฑ์มวลรวมภายในประเทศของโลกที่เกิดจากภัยพิบัติ ซึ่งรวมถึงภัยพิบัติที่เกี่ยวข้องกับน้ำ โดยมุ่งเป้าปกป้องคนจนและคนที่อยู่ในสถานการณ์ที่เปราะบาง ภายในปี 2573

เป้าประสงค์ 6 ลดผลกระทบทางลบต่อสิ่งแวดล้อมต่อหัวประชากรในเขตเมือง รวมถึงการให้ความสนใจเป็นพิเศษต่อคุณภาพอากาศ และการจัดการของเสียของเทศบาล และการจัดการของเสียอื่นๆ ภายในปี 2573

เป้าประสงค์ 7 จัดให้มีการเข้าถึงพื้นที่สาธารณะสีเขียว ที่ปลอดภัยครอบคลุมและเข้าถึงได้ โดยถ้วนหน้า โดยเฉพาะผู้หญิง เด็ก คนชรา และผู้มีความบกพร่องทางร่างกาย ภายในปี 2573

เป้าประสงค์ 8 สนับสนุนการเชื่อมโยงทางเศรษฐกิจ สังคม และสิ่งแวดล้อมในทางบวกระหว่างพื้นที่เมือง รอบเมือง และชนบท โดยการเสริมความแข็งแกร่งของการวางแผนการพัฒนาในระดับชาติและระดับภูมิภาค

เป้าประสงค์ 9 ภายในปี 2563 เพิ่มจำนวนเมืองและกระบวนการตั้งถิ่นฐานของมนุษย์ที่เลือกใช้และดำเนินการตามนโยบายและแผนที่บูรณาการ เพื่อนำไปสู่ความครอบคลุม ความมีประสิทธิผลการใช้ทรัพยากร การลดผลกระทบและปรับตัวต่อการเปลี่ยนแปลงสภาพภูมิอากาศ มีภูมิทัศน์ด้านทอภัยพิบัติ และให้พัฒนาและดำเนินการตามการบริหารความเสี่ยงจากภัยพิบัติแบบองค์รวมในทุกระดับ ให้เป็นไปตามกรอบการดำเนินงานเซนได เพื่อการลดความเสี่ยงจากภัยพิบัติ พ.ศ.2558-2573

เป้าประสงค์ 10 สนับสนุนประเทศพัฒนาน้อยที่สุด รวมถึงผ่านทางความช่วยเหลือทางการเงิน และวิชาการในการสร้างอาคารที่ยั่งยืนและทนทานโดยใช้วัสดุท้องถิ่น

เป้าหมายที่ 12 : สร้างหลักประกันให้มีรูปแบบการผลิตและการบริโภคที่ยั่งยืน

เป้าประสงค์ 1 ดำเนินการให้เป็นผลตามกรอบการดำเนินงานระยะ 10 ปี ว่าด้วยการผลิตและการบริโภคที่ยั่งยืน ทุกประเทศนำไปปฏิบัติโดยประเทศที่พัฒนาแล้วเป็นผู้นำ โดยคำนึงถึงการพัฒนาและขีดความสามารถของประเทศกำลังพัฒนา

เป้าประสงค์ 2 บรรลุการจัดการที่ยั่งยืนและการใช้ทรัพยากรทางธรรมชาติอย่างมีประสิทธิภาพภายในปี 2573

เป้าประสงค์ 3 ลดขยะเศษอาหารของโลกครึ่งหนึ่งในระดับค้าปลีกและผู้บริโภค และลดการสูญเสียอาหารจากระบบการผลิตและห่วงโซ่อุปทาน รวมถึงการสูญเสียหลังการเก็บเกี่ยว ภายในปี 2573

เป้าประสงค์ 4 บรรลุเรื่องการจัดการสารเคมีและของเสียทุกชนิดตลอดวงจรชีวิตของสิ่งเหล่านั้น ด้วยวิธีที่เป็นมิตรต่อสิ่งแวดล้อม ตามกรอบความร่วมมือระหว่างประเทศที่ตกลงกันแล้ว และลดการปลดปล่อยสิ่งเหล่านั้นออกสู่อากาศ น้ำ และดินอย่างมีนัยสำคัญ เพื่อจะลดผลกระทบทางลบต่อสุขภาพของมนุษย์และสิ่งแวดล้อมให้มากที่สุด ภายในปี 2563

เป้าประสงค์ 5 ลดการเกิดของเสียโดยให้มีการป้องกัน การลดปริมาณ การใช้ซ้ำ และการนำกลับมาใช้ใหม่ ภายในปี 2573

เป้าประสงค์ 6 สนับสนุนให้บริษัท โดยเฉพาะบริษัทข้ามชาติและบริษัทขนาดใหญ่ รับแนวปฏิบัติที่ยั่งยืนไปใช้ และผนวกข้อมูลด้านความยั่งยืนลงในวงจรการรายงานของบริษัทเหล่านั้น

เป้าประสงค์ 7 ส่งเสริมแนวปฏิบัติด้านการจัดซื้อจัดจ้างของภาครัฐที่ยั่งยืน ตามนโยบายและการให้ลำดับความสำคัญของประเทศ

เป้าประสงค์ 8 สร้างหลักประกันว่าประชาชนในทุกแห่งมีข้อมูลที่เกี่ยวข้องและความตระหนักถึงการพัฒนายั่งยืนและวิถีชีวิตที่สอดคล้องกับธรรมชาติ ภายในปี 2573

เป้าประสงค์ 9 สนับสนุนประเทศกำลังพัฒนาในการเสริมความแข็งแกร่งของขีดความสามารถด้านวิทยาศาสตร์และเทคโนโลยีที่จะขับเคลื่อนไปสู่รูปแบบการผลิตและการบริโภคที่ยั่งยืนยิ่งขึ้น

เป้าประสงค์ 10 พัฒนาและดำเนินการใช้เครื่องมือเพื่อจะติดตามตรวจสอบผลกระทบของการพัฒนายั่งยืนสำหรับการท่องเที่ยวที่ยั่งยืนที่สร้างงานและส่งเสริมวัฒนธรรมและผลิตภัณฑ์ท้องถิ่น

เป้าประสงค์ 11 ทำให้การอุดหนุนเชื้อเพลิงฟอสซิลที่ไร้ประสิทธิภาพและนำไปสู่การบริโภคที่สิ้นเปลืองมีความสมเหตุสมผล โดยกำจัดการบิดเบือนทางการตลาดโดยให้สอดคล้องสถานะแวดล้อมของประเทศ รวมถึงการปรับโครงสร้างภาษีและเลิกการอุดหนุนที่เป็นภัยเหล่านั้นในที่ยังมีการใช้อยู่ เพื่อให้สะท้อนผลกระทบต่อสิ่งแวดล้อม โดยคำนึงอย่างเต็มที่ถึงความจำเป็นและเงื่อนไขที่เจาะจงของประเทศกำลังพัฒนาและลดผลกระทบทางลบที่อาจเกิดขึ้นที่จะมีต่อการพัฒนาของประเทศเหล่านั้นในลักษณะที่เป็นการคุ้มครองคนจนและชุมชนที่ได้รับผลกระทบ

เป้าหมายที่ 13 : ปฏิบัติการอย่างเร่งด่วนเพื่อต่อสู้การเปลี่ยนแปลงสภาพภูมิอากาศและผลกระทบที่เกิดขึ้น

เป้าประสงค์ 1 เสริมภูมิคุ้มกันทางและขีดความสามารถในการปรับตัวต่ออันตรายและภัยพิบัติทางธรรมชาติที่เกี่ยวข้องกับภูมิอากาศในทุกประเทศ

เป้าประสงค์ 2 บูรณาการมาตรการด้านการเปลี่ยนแปลงสภาพภูมิอากาศในนโยบาย ยุทธศาสตร์ และการวางแผนระดับชาติ

เป้าประสงค์ 3 พัฒนาการศึกษา การสร้างความตระหนักรู้ และขีดความสามารถของมนุษย์และ ของสถาบันในเรื่องการลดปัญหาการเปลี่ยนแปลงสภาพภูมิอากาศ การปรับตัว การลดผลกระทบ การเตือนภัย ล่วงหน้า

เป้าประสงค์ 4 ดำเนินการให้เกิดผลตามพันธกรณีที่ผูกมัดต่อประเทศพัฒนาแล้วซึ่งเป็นภาคีของ อนุสัญญาสหประชาชาติว่าด้วยการเปลี่ยนแปลงสภาพภูมิอากาศที่มีเป้าหมายร่วมกันระดมทุนจากทุกแหล่งให้ได้ จำนวน 1 แสนล้านเหรียญสหรัฐต่อปี ภายในปี 2563 เพื่อจะแก้ปัญหาความจำเป็นของประเทศกำลังพัฒนาใน บริบทของการดำเนินการด้านการลดก๊าซเรือนกระจกที่สำคัญและมีความโปร่งใสในการดำเนินงานและทำให้กองทุน Green Climate Fund ดำเนินการอย่างเต็มที่โดยเร็วที่สุดผ่านการให้ทุน

เป้าประสงค์ 5 ส่งเสริมกลไกที่จะเพิ่มขีดความสามารถในการวางแผนและการบริหารจัดการที่ เกี่ยวข้องกับการเปลี่ยนแปลงสภาพภูมิอากาศอย่างมีประสิทธิภาพในประเทศพัฒนาน้อยที่สุด และให้ความสำคัญต่อ ผู้หญิง เยาวชน และชุมชนท้องถิ่นและชายขอบ

เป้าหมายที่ 14 : อนุรักษ์และใช้ประโยชน์จากมหาสมุทร ทะเล และทรัพยากรทางทะเลอย่าง ยั่งยืนเพื่อการพัฒนาที่ยั่งยืน

เป้าประสงค์ 1 ป้องกันและลดมลพิษทางทะเลทุกประเภทอย่างมีนัยสำคัญ โดยเฉพาะจาก กิจกรรมบนแผ่นดิน รวมถึงเศษซากขยะในทะเลและมลพิษจากธาตุอาหาร (nutrient pollution) ภายในปี 2568

เป้าประสงค์ 2 บริหารจัดการและปกป้องระบบนิเวศทางทะเลและชายฝั่งเพื่อหลีกเลี่ยง ผลกระทบทางลบที่มีนัยสำคัญ รวมถึงโดยการเสริมภูมิคุ้มกันและปฏิบัติการเพื่อฟื้นฟู เพื่อบรรลุนโยบายมหาสมุทรที่มี สุขภาพดีและมีผลดีภาพ ภายในปี 2563

เป้าประสงค์ 3 ลดและแก้ปัญหาผลกระทบของการเป็นกรดในมหาสมุทร โดยรวมถึงผ่าน ทางการเพิ่มพูนความร่วมมือทางวิทยาศาสตร์ในทุกระดับ

เป้าประสงค์ 4 ภายในปี 2563 ให้กำกับอย่างมีประสิทธิภาพในเรื่องการเก็บเกี่ยวและยุติการ ประมงเกินขีดจำกัด การประมงที่ผิดกฎหมายที่ไม่มีการรายงาน และที่ไม่มีการควบคุม และแนวปฏิบัติด้านการ ประมงที่เป็นไปในทางทำลาย และดำเนินการให้เป็นผลตามแผนการบริหารจัดการที่อยู่บนฐานวิทยาศาสตร์ เพื่อจะ ฟื้นฟูมวลปลา (fish stock) ในเวลาที่สั้นที่สุดที่จะเป็นไปได้ อย่างน้อยที่สุดในระดับที่สามารถไปถึงจุดสูงสุดที่ให้ ผลตอบแทนแบบยั่งยืน (maximum sustainable yield) ตามคุณลักษณะทางชีววิทยาของสัตว์น้ำเหล่านั้น

เป้าประสงค์ 5 ภายในปี 2563 อนุรักษ์พื้นที่ทางทะเลและชายฝั่งอย่างน้อยร้อยละ 10 ให้เป็นไป ตามกฎหมายระหว่างประเทศและภายในประเทศ และอยู่บนพื้นฐานของข้อมูลทางวิทยาศาสตร์ที่ดีที่สุดที่มีอยู่

เป้าประสงค์ 6 ภายในปี 2563 ยับยั้งรูปแบบการอุดหนุนการประมงบางอย่างที่มีส่วนทำให้เกิด การประมงเกินขีดจำกัด ขจัดการอุดหนุนที่มีส่วนทำให้เกิดการประมงที่ผิดกฎหมาย ที่ไม่มีการรายงาน และที่ไม่มี การควบคุม และระงับการริเริ่มการอุดหนุนในลักษณะดังกล่าว ตระหนักว่าการปฏิบัติที่เป็นพิเศษและแตกต่างที่ เหมาะสมและมีประสิทธิภาพสำหรับประเทศกำลังพัฒนาและประเทศพัฒนาน้อยที่สุดควรเป็นส่วนควบในการเจรจา การอุดหนุนการประมงขององค์การการค้าโลก

เป้าประสงค์ 7 ภายในปี 2573 เพิ่มผลประโยชน์ทางเศรษฐกิจแก่รัฐกำลังพัฒนาที่เป็นเกาะขนาดเล็กและประเทศพัฒนาน้อยที่สุดจากการใช้ทรัพยากรทางทะเลอย่างยั่งยืน รวมถึงผ่านทางการบริหารจัดการอย่างยั่งยืนในเรื่องการประมง การเพาะเลี้ยงสัตว์น้ำ และการท่องเที่ยว

เป้าประสงค์ 8 เพิ่มความรู้ทางวิทยาศาสตร์ พัฒนาขีดความสามารถในการวิจัย และถ่ายทอดเทคโนโลยีทางทะเล โดยคำนึงถึงหลักเกณฑ์และแนวปฏิบัติเกี่ยวกับการถ่ายทอดเทคโนโลยีทางทะเลของคณะกรรมการวิชาการสมุทรศาสตร์ระหว่างรัฐบาล เพื่อจะพัฒนาคุณภาพมหาสมุทรและเพิ่มพูนให้ความหลากหลายทางชีวภาพในทะเลมีส่วนสนับสนุนการพัฒนาของประเทศกำลังพัฒนามากขึ้น เฉพาะอย่างยิ่งในรัฐกำลังพัฒนาที่เป็นเกาะขนาดเล็กและประเทศพัฒนาน้อยที่สุด

เป้าประสงค์ 9 จัดให้มีการเข้าถึงทรัพยากรทางทะเลและตลาดสำหรับชาวประมงพื้นบ้านรายเล็ก

เป้าประสงค์ 10 เพิ่มพูนการอนุรักษ์และการใช้มหาสมุทรและทรัพยากรเหล่านั้นอย่างยั่งยืน โดยการดำเนินการให้เกิดผลตามกฎหมายระหว่างประเทศตามที่สะท้อนใน UNCLOS ซึ่งเป็นกรอบทางกฎหมายสำหรับการอนุรักษ์และการใช้มหาสมุทรและทรัพยากรเหล่านั้นอย่างยั่งยืน ตามที่ระบุในย่อหน้าที่ 158 ของเอกสาร The Future We Want

เป้าหมายที่ 15 : ปกป้อง ป่าไม้ และสนับสนุนการใช้ระบบนิเวศบนบกอย่างยั่งยืน จัดการป่าไม้อย่างยั่งยืนต่อสู้การกลายสภาพเป็นทะเลทราย หยุดการเสื่อมโทรมของที่ดินและพื้นสภาพดิน และหยุดยั้งการสูญเสียความหลากหลายทางชีวภาพ

เป้าประสงค์ 1 สร้างหลักประกันว่าจะมีการอนุรักษ์ การฟื้นฟู และการใช้ระบบนิเวศบนบกและในน้ำจัดในแผ่นดินรวมทั้งบริการทางระบบนิเวศอย่างยั่งยืน เฉพาะอย่างยิ่ง ป่าไม้ พื้นที่ชุ่มน้ำ ภูเขาและเขตแห้งแล้ง โดยเป็นไปตามข้อบังคับภายใต้ความตกลงระหว่างประเทศ ภายในปี 2563

เป้าประสงค์ 2 ส่งเสริมการดำเนินการด้านการบริหารจัดการป่าไม้ทุกประเภทอย่างยั่งยืน หยุดยั้งการตัดไม้ทำลายป่า ฟื้นฟูป่าที่เสื่อมโทรม และเพิ่มการปลูกป่าและฟื้นฟูป่าทั่วโลก ภายในปี 2563

เป้าประสงค์ 3 ต่อสู้การกลายสภาพเป็นทะเลทราย ฟื้นฟูแผ่นดินที่เสื่อมโทรม รวมถึงแผ่นดินที่ได้รับผลกระทบจากการกลายสภาพเป็นทะเลทราย ความแห้งแล้ง และอุทกภัย และพยายามที่จะบรรลุถึงโลกที่ไร้ความเสื่อมโทรมของที่ดิน ภายในปี 2573

เป้าประสงค์ 4 สร้างหลักประกันว่าจะมีการอนุรักษ์ระบบนิเวศภูเขาและความหลากหลายทางชีวภาพของระบบนิเวศเหล่านั้น เพื่อจะเพิ่มพูนขีดความสามารถของระบบนิเวศเหล่านั้นที่จะให้ผลประโยชน์อันสำคัญต่อการพัฒนาที่ยั่งยืน ภายในปี 2573

เป้าประสงค์ 5 ปฏิบัติการที่จำเป็นและเร่งด่วนเพื่อลดการเสื่อมโทรมของดินที่อยู่ตามธรรมชาติ หยุดยั้งการสูญเสียความหลากหลายทางชีวภาพ และภายในปี 2563 จะปกป้องและป้องกันการสูญพันธุ์ของชนิดพันธุ์ที่ถูกคุกคาม

เป้าประสงค์ 6 สร้างหลักประกันว่าจะมีการแบ่งปันผลประโยชน์ที่เกิดจากการใช้ประโยชน์ทรัพยากรพันธุกรรมอย่างเท่าเทียมและยุติธรรม และส่งเสริมการเข้าถึงทรัพยากรเหล่านั้นอย่างเหมาะสม

เป้าประสงค์ 7 ปฏิบัติการอย่างเร่งด่วนเพื่อจะยุติการล่าและการขนย้ายชนิดพันธุ์พืชและสัตว์คุ้มครอง และแก้ปัญหาทั้งอุปสงค์และอุปทานต่อผลิตภัณฑ์สัตว์ป่าที่ผิดกฎหมาย

เป้าประสงค์ 8 นำมาตรการมาใช้เพื่อป้องกันการนำเข้าและลดผลกระทบของชนิดพันธุ์ต่างถิ่นที่รุกรายในระบบนิเวศบกและน้ำและควบคุมหรือขจัด priority species ภายในปี 2563

เป้าประสงค์ 9 บูรณาการมูลค่าของระบบนิเวศและความหลากหลายทางชีวภาพเข้าไปสู่การวางแผนกระบวนการพัฒนา ยุทธศาสตร์การลดความยากจน และบัญชีทั้งระดับท้องถิ่นและระดับประเทศ ภายในปี 2563

เป้าประสงค์ 10 ระดมและเพิ่มทรัพยากรทางการเงินจากทุกแหล่งเพื่อการอนุรักษ์และการใช้ความหลากหลายทางชีวภาพและระบบนิเวศอย่างยั่งยืน

เป้าประสงค์ 11 ระดมทรัพยากรจากทุกแหล่งและทุกระดับเพื่อสนับสนุนเงินแก่การบริหารจัดการป่าไม้อย่างยั่งยืน และจัดหาแรงจูงใจที่เหมาะสมสำหรับประเทศกำลังพัฒนาให้เกิดความก้าวหน้าในการบริหารจัดการ ซึ่งรวมถึงการอนุรักษ์และการปลูกป่า

เป้าประสงค์ 12 เพิ่มทุนการสนับสนุนในระดับโลกสำหรับความพยายามที่จะต่อสู้กับการล่า การเคลื่อนย้ายชนิดพันธุ์คุ้มครอง รวมถึงโดยการเพิ่มขีดความสามารถของชุมชนท้องถิ่น

เป้าหมายที่ 16 : ส่งเสริมสังคมที่สงบสุขและครอบคลุมเพื่อการพัฒนาที่ยั่งยืน ให้ทุกคนเข้าถึงความยุติธรรม และสร้างสถาบันที่มีประสิทธิภาพ รับผิดชอบ และครอบคลุมในทุกระดับ

เป้าประสงค์ 1 ลดความรุนแรงทุกรูปแบบและอัตราการตายที่เกี่ยวข้องในทุกแห่งให้ลดลงอย่างมีนัยสำคัญ

เป้าประสงค์ 2 ยุติการข่มเหง การใช้หาประโยชน์อย่างไม่ถูกต้อง การค้ามนุษย์ และความรุนแรงและการทรมานทุกรูปแบบที่มีต่อเด็ก

เป้าประสงค์ 3 ส่งเสริมนิติธรรมทั้งในระดับชาติและระหว่างประเทศ และสร้างหลักประกันว่าจะมีการเข้าถึงความยุติธรรมอย่างเท่าเทียมแก่ทุกคน

เป้าประสงค์ 4 ลดการลักลอบเคลื่อนย้ายอาวุธและเงิน เสริมความแข็งแกร่งของกระบวนการติดตามและการส่งคืนสินทรัพย์ที่ถูกขโมยไป และต่อสู้กับอาชญากรรมที่จัดตั้งในลักษณะองค์กรทุกรูปแบบ ภายในปี 2573

เป้าประสงค์ 5 ลดการทุจริตในตำแหน่งหน้าที่และการรับสินบนทุกรูปแบบ

เป้าประสงค์ 6 พัฒนาสถาบันที่มีประสิทธิผล มีความรับผิดชอบ และโปร่งใสในทุกระดับ

เป้าประสงค์ 7 สร้างหลักประกันว่าจะมีกระบวนการตัดสินใจที่มีความรับผิดชอบ ครอบคลุม มีส่วนร่วม และมีความเป็นตัวแทนที่ดี ในทุกระดับการตัดสินใจ

เป้าประสงค์ 8 ขยายและเสริมความแข็งแกร่งของการมีส่วนร่วมของประเทศกำลังพัฒนาในสถาบันโลกาภิบาล

เป้าประสงค์ 9 จัดให้มีเอกลักษณ์ทางกฎหมายสำหรับทุกคน โดยรวมถึงการให้มีสูติบัตร ภายในปี 2573

เป้าประสงค์ 10 สร้างหลักประกันว่าสาธารณชนสามารถเข้าถึงข้อมูลและมีการปกป้องเสรีภาพขั้นพื้นฐาน โดยเป็นไปตามกฎหมายภายในประเทศและความตกลงระหว่างประเทศ

เป้าประสงค์ 11 เสริมความแข็งแกร่งของสถาบันระดับชาติที่เกี่ยวข้อง โดยรวมถึงกระทำผ่านทางความร่วมมือระหว่างประเทศ เพื่อสร้างขีดความสามารถในทุกกระดับ โดยเฉพาะในประเทศกำลังพัฒนา เพื่อจะป้องกันความรุนแรงและต่อสู้กับการก่อการร้ายและอาชญากรรม

เป้าประสงค์ 12 ส่งเสริมและบังคับใช้กฎหมายและนโยบายที่ไม่เลือกปฏิบัติเพื่อการพัฒนาที่ยั่งยืน

เป้าหมายที่ 17 : เสริมความเข้มแข็งให้แก่งlobalizationดำเนินงานและฟื้นฟูหุ้นส่วนความร่วมมือระดับโลกเพื่อการพัฒนาที่ยั่งยืน

เป้าประสงค์ 1 เสริมความแข็งแกร่งของการระดมทรัพยากรภายในประเทศ โดยรวมถึงผ่านทางสนับสนุนระหว่างประเทศไปยังประเทศกำลังพัฒนา เพื่อพัฒนาขีดความสามารถภายในประเทศในการเก็บภาษีและรายได้อื่นๆ ของรัฐ

เป้าประสงค์ 2 ประเทศพัฒนาแล้วจะดำเนินการให้เป็นผลตามพันธกรณีเรื่องการให้ความช่วยเหลือเพื่อการพัฒนาอย่างเป็นทางการโดยเต็มที่ โดยรวมถึงพันธกรณีที่ให้ไว้โดยประเทศพัฒนาแล้วหลายประเทศที่จะบรรลุเป้าหมายการมีสัดส่วน ODA/GNI ร้อยละ 0.7 สำหรับให้แก่ประเทศกำลังพัฒนา และมีสัดส่วน ODA/GNI ร้อยละ 0.15 ถึง 0.20 สำหรับให้แก่ประเทศพัฒนาน้อยที่สุด โดยสนับสนุนให้ผู้ให้ ODA พิจารณาตั้งเป้าหมายที่จะให้มีสัดส่วน ODA/GNI ถึงอย่างน้อยร้อยละ 0.20 สำหรับให้แก่ประเทศพัฒนาน้อยที่สุด

เป้าประสงค์ 3 ระดมทรัพยากรทางการเงินเพิ่มเติมจากแหล่งที่หลากหลายไปยังประเทศกำลังพัฒนา

เป้าประสงค์ 4 ช่วยประเทศกำลังพัฒนาในการบรรลุความยั่งยืนของหนี้ระยะยาว โดยใช้นโยบายที่ประสานงานกันที่มุ่งส่งเสริมการจัดหาเงินทุนโดยการก่อหนี้ การบรรเทาหนี้และการปรับโครงสร้างหนี้ตามความเหมาะสม และแก้ปัญหาหนี้ต่างประเทศของประเทศที่ยากจนและมีหนี้สินในระดับสูงเพื่อลดการประสบปัญหาหนี้

เป้าประสงค์ 5 ใช้และดำเนินการให้เกิดผลตามระบอบการส่งเสริมการลงทุนสำหรับประเทศพัฒนาน้อยที่สุด

เป้าประสงค์ 6 เพิ่มพูนความร่วมมือระหว่างประเทศและในภูมิภาคแบบเหนือ-ใต้ ใต้-ใต้ และไตรภาคี และการเข้าถึงวิทยาศาสตร์ เทคโนโลยี และนวัตกรรม และยกระดับการแบ่งปันความรู้ตามเงื่อนไขที่ตกลงร่วมกัน โดยรวมถึงผ่านการพัฒนาการประสานงานระหว่างกลไกที่มีอยู่เดิมเฉพาะอย่างยิ่งในระดับของสหประชาชาติ และผ่านทางกลไกอำนวยความสะดวกด้านเทคโนโลยีของโลก

เป้าประสงค์ 7 ส่งเสริมการพัฒนา การถ่ายทอด และการเผยแพร่เทคโนโลยีที่เป็นมิตรกับสิ่งแวดล้อมให้แก่ประเทศกำลังพัฒนาภายใต้เงื่อนไขที่อำนวยความสะดวกแก่ประเทศกำลังพัฒนารวมทั้งตามเงื่อนไขสิทธิพิเศษตามที่ตกลงร่วมกัน

เป้าประสงค์ 8 ให้ธนาคารเทคโนโลยีและกลไกการเสริมสร้างขีดความสามารถด้านวิทยาศาสตร์ เทคโนโลยีและนวัตกรรมสำหรับประเทศพัฒนาน้อยที่สุด ทำงานได้อย่างเต็มที่ภายในปี 2560 และเพิ่มพูนการใช้เทคโนโลยีสนับสนุนที่สำคัญ

เป้าประสงค์ 9 เพิ่มพูนการสนับสนุนระหว่างประเทศสำหรับการดำเนินการด้านการเสริมสร้างขีดความสามารถที่มีประสิทธิผลและมีการตั้งเป้าในประเทศกำลังพัฒนาเพื่อสนับสนุนแผนระดับชาติที่จะดำเนินงานในทุกเป้าหมายการพัฒนาที่ยั่งยืน รวมถึงผ่านทางความร่วมมือแบบเหนือ-ใต้ ใต้-ใต้ และไตรภาคี

เป้าประสงค์ 10 ส่งเสริมระบบการค้าพหุภาคีที่เป็นสากล มีกติกา เปิดกว้าง ไม่เลือกปฏิบัติ และเสมอภาค ภายใต้องค์การการค้าโลก โดยรวมถึงผ่านการสิ้นสุดการเจรจาภายใต้วาระการพัฒนารอบโดฮา

เป้าประสงค์ 11 เพิ่มส่วนแบ่งการส่งออกของประเทศกำลังพัฒนาในการส่งออกทั่วโลกให้สูงขึ้นอย่างมีนัยสำคัญ โดยเพิ่มส่วนแบ่งของประเทศพัฒนาน้อยที่สุดให้สูงขึ้น 2 เท่าในปี 2563

เป้าประสงค์ 12 ทำให้เกิดการดำเนินการในเวลาที่เหมาะสมในเรื่องการเข้าถึงตลาดปลอดภาษีและปลอดการจำกัดปริมาณในระยะยาวสำหรับประเทศพัฒนาน้อยที่สุด โดยให้สอดคล้องกับการตัดสินใจขององค์การการค้าโลก โดยรวมถึงการสร้างหลักประกันว่ากฎว่าด้วยแหล่งกำเนิดสินค้าที่มีการให้สิทธิพิเศษทางการค้าที่ใช้กับประเทศพัฒนาน้อยที่สุดจะมีความโปร่งใสและเรียบง่าย และมีส่วนช่วยอำนวยความสะดวกในการเข้าถึงตลาด

เป้าประสงค์ 13 เพิ่มพูนเสถียรภาพเศรษฐกิจมหภาคของโลก โดยรวมถึงผ่านทางการประสานงานนโยบายและความสอดคล้องเชิงนโยบาย

เป้าประสงค์ 14 ยกกระดับความสอดคล้องเชิงนโยบายเพื่อการพัฒนาที่ยั่งยืน

เป้าประสงค์ 15 เคารพพื้นที่ทางนโยบายและความเป็นผู้นำของแต่ละประเทศที่จะสร้างและดำเนินงานตามนโยบายเพื่อการขจัดความยากจนและการพัฒนาที่ยั่งยืน

เป้าประสงค์ 16 ยกกระดับหุ้นส่วนความร่วมมือระดับโลกเพื่อการพัฒนาที่ยั่งยืน โดยร่วมเติมเต็มโดยหุ้นส่วนความร่วมมือจากภาคส่วนที่หลากหลายซึ่งจะระดมและแบ่งปันความรู้ ความเชี่ยวชาญ เทคโนโลยี และทรัพยากรเงิน เพื่อจะสนับสนุนการบรรลุเป้าหมายการพัฒนาที่ยั่งยืนในทุกประเทศ โดยเฉพาะในประเทศกำลังพัฒนา

เป้าประสงค์ 17 สนับสนุนการส่งเสริมหุ้นส่วนความร่วมมือระหว่างภาครัฐ ภาครัฐ-ภาคเอกชน และประชาสังคม โดยสร้างบนประสบการณ์และกลยุทธ์ด้านทรัพยากรของหุ้นส่วน

เป้าประสงค์ 18 ต่อยอดจากข้อริเริ่มที่มีอยู่แล้วในการพัฒนาการตรวจวัดความก้าวหน้าของการพัฒนาที่ยั่งยืนที่มีผลต่อผลิตภัณฑ์มวลรวมภายในประเทศ และสนับสนุนการสร้างขีดความสามารถด้านสถิติในประเทศกำลังพัฒนา ภายในปี 2573

1.3 แผนพัฒนาภาค แผนพัฒนากลุ่มจังหวัด แผนพัฒนาจังหวัด

1.3.1 แผนพัฒนาจังหวัดภาคตะวันออกเฉียงเหนือตอนล่าง 2 (พ.ศ.2566 – 2570) ฉบับทบทวนประจำปีงบประมาณ พ.ศ.2567

1.เป้าหมายการพัฒนากลุ่มจังหวัด

วิสัยทัศน์ “เกษตรสร้างมูลค่า ศูนย์กลางการค้า โลจิสติกส์ การท่องเที่ยวเชิงสร้างสรรค์ เชื่อมโยงภูมิภาค”

2. พันธกิจ

- (1) สร้างมูลค่าเพิ่มให้กับสินค้าเกษตรด้วยเทคโนโลยี นวัตกรรม และมาตรฐานเกษตรสร้างมูลค่า
- (2) พัฒนาสินค้าและบริการทางการท่องเที่ยว เพิ่มประสิทธิภาพการบริหารจัดการการท่องเที่ยวแบบบูรณาการและส่งเสริมการตลาด เพื่อเป็นแหล่งท่องเที่ยวเชิงคุณภาพ
- (3) สนับสนุนและส่งเสริมความเข้มแข็งให้แก่วิสาหกิจชุมชน สหกรณ์ ผู้ประกอบการในด้านการพัฒนาระบบสารสนเทศ ด้านการบริหารจัดการและการพัฒนาระบบโลจิสติกส์ เพื่อเชื่อมโยงธุรกิจการค้าสู่สากล

3. ตัวชี้วัดความสำเร็จตามเป้าหมายการพัฒนากลุ่มจังหวัด

- (1) มูลค่าผลิตภัณฑ์มวลรวมกลุ่มจังหวัดภาคการเกษตรเพิ่มขึ้น ร้อยละ 3 เมื่อสิ้นสุดแผนการพัฒนา
- (2) อัตราการขยายตัวผลิตภัณฑ์มวลรวมกลุ่มจังหวัด (Gross Provincial ClusterProduct : GPCP) นอกภาคการเกษตรเพิ่มขึ้นร้อยละ 3 เมื่อสิ้นสุดแผนการพัฒนา
- (3) รายได้จากการท่องเที่ยวเพิ่มขึ้น ร้อยละ 2 เมื่อสิ้นสุดแผนการพัฒนา
- (4) อัตราการเปลี่ยนแปลงของพื้นที่ป่าไม้ในกลุ่มจังหวัดเพิ่มขึ้นร้อยละ 0.20เมื่อสิ้นสุดแผนการพัฒนา
- (5) คนทุกช่วงวัย ได้รับการพัฒนาคุณภาพชีวิตเพิ่มขึ้น ร้อยละ 10 เมื่อสิ้นสุดแผนการพัฒนา

4. ผลสัมฤทธิ์ที่คาดว่าจะเกิดขึ้นเมื่อสิ้นสุดการดำเนินงานตามแผนพัฒนากลุ่มจังหวัด

ภาคตะวันออกเฉียงเหนือตอนล่าง 2 (กลุ่มจังหวัดโขง-ชี-มูล) พ.ศ. 2566 - พ.ศ. 2570

- (1) ผลิตภัณฑ์มวลรวมของกลุ่มจังหวัด (Gross Provincial Products : GPP) เพิ่มขึ้นไม่น้อยกว่าร้อยละ 3 จากกิจกรรมทางเศรษฐกิจที่เกิดขึ้นในด้านการเกษตร การบริการ และการท่องเที่ยว ได้ผลผลิตตามเป้าหมายและเกิดผลลัพธ์ตรงตามวัตถุประสงค์
- (2) รายได้ภาคการเกษตรที่เกิดขึ้นจากการส่งเสริม สนับสนุน และยกระดับ ด้วยเทคโนโลยีและนวัตกรรม ทำให้มีผลผลิตที่เป็นมิตรกับสิ่งแวดล้อมเพิ่มขึ้น มีการแปรรูปผลิตภัณฑ์เพื่อสร้างมูลค่าตามความต้องการของผู้บริโภค ผ่านช่องทางการตลาดที่หลากหลาย ผลผลิตและผลิตภัณฑ์ได้รับการรับรองมาตรฐานบนฐานข้อมูล(Big Data) และ Platform ทางการเกษตร
- (3) รายได้ภาคการค้า การบริการและการท่องเที่ยวเพิ่มขึ้น จากกิจกรรมการดำเนินงานส่งเสริมการตลาดท่องเที่ยวและกีฬาของกลุ่มจังหวัดที่มีต้นทุนทางวัฒนธรรม ประเพณี ทรัพยากรที่มีความหลากหลาย และการสร้างแหล่งท่องเที่ยวใหม่และบริการตอบสนองความต้องการของนักท่องเที่ยวทุกช่วงวัย ด้วยการเชื่อมโยงอัตลักษณ์ร่วมด้านการท่องเที่ยวของกลุ่มจังหวัด โดยภาคการค้า และการบริการ ระบบสาธารณสุขปโภค สาธารณูปการ เส้นทางคมนาคมขนส่ง ระบบโลจิสติกส์ได้รับการพัฒนาเติบโตสอดคล้องตามกิจกรรมภาคการผลิตสาขาที่เกี่ยวข้องภายในกลุ่มจังหวัด

5. ประเด็นการพัฒนาของกลุ่มจังหวัด

ประเด็นการพัฒนาที่ 1 การส่งเสริมเกษตรสร้างมูลค่า

ประเด็นการพัฒนาที่ 2 เสริมสร้างขีดความสามารถด้านการค้าการลงทุน

ประเด็นการพัฒนาที่ 3 เพิ่มมูลค่าเศรษฐกิจสร้างสรรค์ด้านการท่องเที่ยวและกีฬา

ประเด็นการพัฒนาที่ 4 การพัฒนาทรัพยากรมนุษย์ สร้างโอกาส และความเสมอภาคทางสังคมและความมั่นคง

ประเด็นการพัฒนาที่ 5 การสร้างการเติบโตบนคุณภาพชีวิตที่เป็นมิตรต่อสิ่งแวดล้อม

ประเด็นการพัฒนาที่ 1 การส่งเสริมเกษตรสร้างมูลค่า

1) วัตถุประสงค์/แผนงาน

(1) เพิ่มมูลค่า พืชเศรษฐกิจ พืชสมุนไพร ปศุสัตว์ และประมง ด้วยอุตสาหกรรมเกษตรแปรรูปแปรสภาพ และมาตรฐานสินค้าเกษตรปลอดภัย

(2) สนับสนุนและส่งเสริมศักยภาพผู้ประกอบการด้านการเกษตรทุกระดับตั้งแต่ต้นน้ำ กลางน้ำ และปลายน้ำ

2) เป้าหมายและตัวชี้วัด

(1) จำนวนแปลง/ฟาร์มและพื้นที่ผลิตพืชเศรษฐกิจ พืชสมุนไพร ปศุสัตว์ และประมงที่ได้มาตรฐานเป้าหมายรวม 5 ปี จำนวนแปลง/ฟาร์มเพิ่มขึ้นร้อยละ 10 พื้นที่ผลิตพืชเศรษฐกิจ พืชสมุนไพร ปศุสัตว์และประมงได้มาตรฐานจำนวน 400,000 ไร่ และได้มาตรฐานสากล 100,000 ไร่

(2) ร้อยละของจำนวนผลิตภัณฑ์เกษตรแปรรูปปลอดภัยที่ได้รับรองมาตรฐานต่อจำนวนผลิตภัณฑ์เกษตรแปรรูป แปรสภาพของกลุ่มจังหวัด ที่ได้รับการตรวจจากหน่วยงานรับรองมาตรฐาน เป้าหมาย 5 ปี ร้อยละ 50

(3) มูลค่าการค้าผลิตภัณฑ์เกษตรแปรรูปและเกษตรปลอดภัย เป้าหมาย 5 ปี ร้อยละ 10

(4) มีระบบฐานข้อมูล (Big Data) อย่างน้อย 1 ระบบ

(5) จำนวนผู้ประกอบการด้านการเกษตรที่เพิ่มขึ้นเป้าหมาย 5 ปี 100 ราย

3) แนวทางการพัฒนา

(1) ส่งเสริมและพัฒนาระบบข้อมูล (Big Data) และ Platform ทางเกษตร ของกลุ่มจังหวัด

(2) ส่งเสริม สนับสนุน การผลิต แปรรูป แปรสภาพ พืชเศรษฐกิจ ปศุสัตว์ และประมงของกลุ่มจังหวัดโดยการนำองค์ความรู้ นวัตกรรม เทคโนโลยี เข้ามาปรับใช้ตามความต้องการของตลาดและได้มาตรฐาน

(3) พัฒนาการตลาดหลากหลายช่องทาง และประชาสัมพันธ์สร้างการรับรู้

ประเด็นการพัฒนาที่ 2 เสริมสร้างขีดความสามารถด้านการค้าการลงทุน

1) วัตถุประสงค์/แผนงาน

(1) พัฒนาระบบโลจิสติกส์และส่งเสริมศักยภาพผู้ประกอบการภาคธุรกิจการค้าการลงทุนและภาคอุตสาหกรรม

(2) ส่งเสริมการรวมกลุ่ม สร้างเครือข่ายผู้ประกอบการและขยายช่องทางการตลาดทั้งในและต่างประเทศ

2) เป้าหมายและตัวชี้วัด

(1) อัตราการขยายตัวผลิตภัณฑ์มวลรวมกลุ่มจังหวัด (Gross Provincial Cluster Product: GPCP) นอกภาคการเกษตรเพิ่มขึ้นร้อยละ 3

(2) อัตราการเปลี่ยนแปลงของรายได้ของผู้วิสาหกิจขนาดกลางและขนาดย่อม เพิ่มขึ้นร้อยละ 3

3) แนวทางการพัฒนา

(1) การพัฒนาศักยภาพวิสาหกิจและผู้ประกอบการเพื่อเพิ่มขีดความสามารถด้านการค้าและการลงทุน

(2) การพัฒนาโครงสร้างพื้นฐานการให้บริการภาครัฐและระบบฐานข้อมูล เพื่อยกระดับการลงทุนและการค้าชายแดน

(3) สร้างและพัฒนาตลาดทั้งในและต่างประเทศ

ประเด็นการพัฒนาที่ 3 เพิ่มมูลค่าเศรษฐกิจสร้างสรรค์ด้านการท่องเที่ยวและกีฬา

1) วัตถุประสงค์/แผนงาน

(1) การขยายฐานการตลาดและเพิ่มมูลค่าด้านการท่องเที่ยวและกีฬาเชิงคุณภาพ

2) เป้าหมายและตัวชี้วัด

(1) ร้อยละที่เพิ่มขึ้นของรายได้ทางการท่องเที่ยว ร้อยละ 2

(2) ร้อยละที่เพิ่มขึ้นของจำนวนนักท่องเที่ยว ร้อยละ 2

(3) จำนวนแหล่งท่องเที่ยวที่ได้รับการพัฒนาและส่งเสริม 40 แห่ง

3) แนวทางการพัฒนา

(1) พัฒนาแหล่งท่องเที่ยวเชื่อมโยงสู่ชุมชนและประเทศเพื่อนบ้าน กิจกรรมการท่องเที่ยวกีฬา และส่งเสริมผลิตภัณฑ์ชุมชนรูปแบบใหม่ ในการสร้างมูลค่าเพิ่มให้สินค้าการท่องเที่ยว กีฬา การท่องเที่ยวเชิงเกษตร และผลิตภัณฑ์ชุมชน

(2) พัฒนาระบบโครงสร้างพื้นฐาน สิ่งอำนวยความสะดวก ความปลอดภัย ของแหล่งท่องเที่ยวให้มีคุณภาพภายใต้มาตรฐานการท่องเที่ยวของกรมการท่องเที่ยว กระทรวงการท่องเที่ยวและกีฬา สถานกีฬาให้มีคุณภาพภายใต้มาตรฐานกีฬาสากล และมาตรฐานระบบโครงสร้างพื้นฐานตามมาตรฐานของหน่วยงานที่เกี่ยวข้อง

(3) บริหารจัดการด้านท่องเที่ยวและกีฬา โดยการมีส่วนร่วมจากทุกภาคส่วน

(4) พัฒนาการประชาสัมพันธ์และการตลาดเชิงรุกให้เข้าถึงกลุ่มนักท่องเที่ยวและนักกีฬากีฬาที่มี

คุณภาพ

ประเด็นการพัฒนาที่ 4 การพัฒนาทรัพยากรมนุษย์ สร้างโอกาส และความเสมอภาคทางสังคมและความมั่นคง

1) วัตถุประสงค์/แผนงาน

(1) ส่งเสริมพัฒนาคุณภาพชีวิตและระบบบริการสุขภาพของคนไทยทุกช่วงวัย และเสริมสร้างความสมบูรณ์ของครอบครัว และความเข้มแข็งของชุมชน

(2) ส่งเสริมคุณภาพการศึกษา และการเข้าถึงเทคโนโลยีดิจิทัลของผู้เรียนทุกช่วงวัย

(3) สังคมมีความยุติธรรม ความมั่นคงด้านความปลอดภัยในชีวิตและทรัพย์สิน รวมทั้งปลอดภัยเสถียร และอบายมุข

(4) การเสริมสร้างความสัมพันธ์ที่ดีกับประเทศเพื่อนบ้านและสถานการณ์ตามแนวชายแดนมีความสงบเรียบร้อย

2) เป้าหมายและตัวชี้วัด

(1) คนทุกช่วงวัย ได้รับการพัฒนาคุณภาพชีวิตเพิ่มขึ้น ร้อยละ 10 เมื่อสิ้นสุดแผนการพัฒนา

3) แนวทางการพัฒนา/กลยุทธ์

- (1) การส่งเสริมและพัฒนาคุณภาพชีวิตคนทุกช่วงวัย
- (2) การพัฒนาคุณภาพชีวิต สุขภาวะ การศึกษา และความเป็นอยู่ที่ดี
- (3) การยกระดับศักยภาพแรงงานและพัฒนาอาชีพ
- (4) การส่งเสริมด้านความยุติธรรมแก่ประชาชน
- (5) การส่งเสริมความมั่นคงตามแนวชายแดน
- (6) การส่งเสริมความเข้มแข็งขององค์กรชุมชน

ประเด็นการพัฒนาที่ 5 การสร้างการเติบโตบนคุณภาพชีวิตที่เป็นมิตรต่อสิ่งแวดล้อม

1) วัตถุประสงค์/แผนงาน

- (1) พัฒนาและอนุรักษ์ฟื้นฟูแหล่งน้ำ พื้นที่ป่า และพื้นที่สีเขียว
- (2) การบริหารจัดการพลังงานเพื่อความยั่งยืน
- (3) การบริหารจัดการขยะในพื้นที่
- (4) การผลิตทางการเกษตรที่เป็นมิตรต่อสิ่งแวดล้อม ตามแนวทางเกษตรกรรมยั่งยืน
- (5) การเข้าถึงเทคโนโลยีเพื่อการพัฒนาคุณภาพชีวิต

2) เป้าหมายและตัวชี้วัด

(1) ส่งเสริมการปลูกไม้เศรษฐกิจ และไม้มีค่าและพื้นที่สีเขียวเป้าหมาย ร้อยละ 0.20 ของพื้นที่กลุ่มจังหวัด

(2) การเพิ่มขึ้นของการใช้พลังงานทดแทน เป้าหมายร้อยละ 5

(3) ร้อยละของปริมาณการนำขยะมาใช้ประโยชน์เพิ่มขึ้นร้อยละ 10

(4) ร้อยละที่เพิ่มขึ้นของพื้นที่การผลิตทางการเกษตรที่เป็นมิตรต่อสิ่งแวดล้อม เป้าหมายร้อยละ 25

(5) ร้อยละการลดใช้พลังงานเชื้อเพลิง ร้อยละ 0.2

(6) พัฒนาแหล่งน้ำ (แก้มลิง) เป็นแหล่งรับน้ำ เพื่อลดปัญหาน้ำท่วมน้ำแล้งในพื้นที่กลุ่มจังหวัด

1,000,000 ลบ.ม. ภายในปี พ.ศ. 2570

3) แนวทางการพัฒนา

(1) ส่งเสริมกิจกรรมพัฒนาและอนุรักษ์ฟื้นฟูแหล่งน้ำ พื้นที่ป่าปลูกต้นไม้ในพื้นที่เป้าหมาย

(2) ส่งเสริมการใช้พลังงานทดแทนตามศักยภาพของพื้นที่ เพื่อลดค่าใช้จ่าย และสร้างมูลค่าทางเศรษฐกิจในด้านต่าง ๆ

(3) ส่งเสริมการบริหารจัดการขยะมูลฝอยของเสียในพื้นที่และการนำไปใช้ให้เกิดประโยชน์

(4) ส่งเสริมการผลิตทางการเกษตรที่เป็นมิตรกับสิ่งแวดล้อมในลักษณะเกษตรกรรมยั่งยืน

1.3.2 แผนพัฒนาจังหวัดอุบลราชธานี พ.ศ.2566 – 2570 (ฉบับทบทวน ปงบประมาณ พ.ศ. 2567)

1. เป้าหมายการพัฒนาจังหวัด

“ เมืองน่าอยู่ทันสมัย เกษตรปลอดภัยมูลค่าสูง เศรษฐกิจชีวภาพ ศูนย์กลางการค้าการลงทุน เมืองท่องเที่ยวแห่งความสุขหลายมิติสู่สากล ”

วัตถุประสงค์

1) เพื่อเสริมสร้างศักยภาพการพัฒนาจังหวัดให้เป็นเมืองน่าอยู่ทันสมัย ส่งเสริมคุณภาพชีวิตที่ดีของประชาชน ทั้งทางด้านการศึกษา ด้านสุขภาพ ด้านความปลอดภัยในชีวิตและทรัพย์สิน การเข้าถึงระบบสาธารณูปโภคและระบบบริการภาครัฐ และมีสภาพแวดล้อมที่เหมาะสมกับการดำรงชีวิต

2) เพื่อส่งเสริมให้เกษตรกรสามารถยกระดับการผลิตให้มีประสิทธิภาพและได้มาตรฐานเพื่อสร้างมูลค่าสินค้าเกษตรให้ตอบสนองต่อความต้องการด้วยระบบตลาดนำการผลิตโดยใช้ข้อมูลพื้นฐานด้านการเกษตร (Big Data) และ ดิจิทัล แพลตฟอร์ม เป็นเครื่องมือในการดำเนินการ

3) เพื่อส่งเสริม เศรษฐกิจชีวภาพ (Bio Economy) ด้วยการนำเทคโนโลยีชีวภาพมาใช้ในการเพิ่มคุณค่าหรือประยุกต์การใช้งานและแปรรูปผลิตภัณฑ์ที่ได้จากการเกษตร และการนำเทคโนโลยีชีวภาพ มาใช้ประโยชน์เชิงเศรษฐกิจ ทำให้เป็นเศรษฐกิจชีวภาพ

4) เพื่อเสริมสร้างศักยภาพทางการค้าการลงทุนในพื้นที่จังหวัดเชื่อมโยงกลุ่มจังหวัด ภูมิภาค และต่างประเทศ

5) เพื่อเสริมสร้างศักยภาพทางการท่องเที่ยวทุกด้าน เพื่อเพิ่มขีดความสามารถในการแข่งขันและสร้างมูลค่าเพิ่มด้านการท่องเที่ยวเชื่อมโยงทุกมิติ

เป้าหมายการพัฒนา

1) พัฒนาจังหวัดให้เป็นเมืองน่าอยู่ทันสมัยตามแนวทางการพัฒนาเมือง Smart city โดยดำเนินการให้ครบเกณฑ์ทุกด้านในปี พ.ศ.2570

2) ส่งเสริมให้เกษตรกรสามารถยกระดับการผลิตให้มีประสิทธิภาพและได้มาตรฐาน เพื่อสร้างมูลค่าสินค้าเกษตรและสามารถเพิ่มมูลค่าผลิตภัณฑ์มวลรวมภาคการเกษตรได้เพิ่มขึ้นตามเกณฑ์ที่กำหนด

3) เกษตรกรและผู้ประกอบการได้รับการถ่ายทอดความรู้ตามแนว ทางเศรษฐกิจชีวภาพ (Bio Economy) เพื่อสร้างเศรษฐกิจชีวภาพในพื้นที่ตามเป้าหมายที่กำหนดในแต่ละปี

4) มูลค่าการค้าการลงทุนในพื้นที่เพิ่มขึ้นบรรลุเกณฑ์ตามตัวชี้วัดที่กำหนด

5) ภาคการท่องเที่ยวได้รับการพัฒนาและเพิ่มศักยภาพโดยมีรายได้จากการท่องเที่ยวรวมเพิ่มขึ้นตามเกณฑ์ตัวชี้วัดที่จังหวัดกำหนดในแผนพัฒนาจังหวัด

2. ตัวชี้วัดความสำเร็จตามเป้าหมายการพัฒนาจังหวัด

- 1) มูลค่าการเพิ่มขึ้นของผลิตภัณฑ์มวลรวมภาคการเกษตรของจังหวัด (GPP) เพิ่มขึ้น เป้าหมาย 5 ปี ร้อยละ 2 ต่อปี
- 2) มูลค่าการลงทุนเพิ่มขึ้น ร้อยละ 2 ต่อปี
- 3) ร้อยละที่เพิ่มขึ้นของรายได้ทางการท่องเที่ยว ร้อยละ 2 ต่อปี

3. ประเด็นการพัฒนาของจังหวัดอุบลราชธานี

จังหวัดอุบลราชธานี ได้กำหนดประเด็นการพัฒนาจังหวัด ไว้ 5 ประเด็นการพัฒนา ดังนี้

ประเด็นการพัฒนาที่ 1 การพัฒนาเมืองน่าอยู่ทันสมัย

ประเด็นการพัฒนาที่ 2 การส่งเสริมเกษตรปลอดภัยมูลค่าสูง

ประเด็นการพัฒนาที่ 3 การส่งเสริมเศรษฐกิจชีวภาพ

ประเด็นการพัฒนาที่ 4 การพัฒนาศูนย์กลางการค้าการลงทุน

ประเด็นการพัฒนาที่ 5 การส่งเสริมเมืองท่องเที่ยวแห่งความสุขหลายมิติสู่สากล

ประเด็นการพัฒนาที่ 1 การพัฒนาเมืองน่าอยู่ทันสมัย

- 1) วัตถุประสงค์
 - 1) การสร้างเสริมพลเมืองให้มีสุขภาพและคุณภาพชีวิตที่ดี
 - 2) การพัฒนาและยกระดับคุณภาพทางการศึกษาทุกระดับให้มีคุณภาพ
 - 3) ระบบสาธารณสุขปลอดภัยพื้นฐานและสิ่งอำนวยความสะดวก เพียงพอ ทันสมัย เป็นมิตรกับสิ่งแวดล้อมและสุขภาพ
 - 4) พัฒนาและใช้พลังงานที่เป็นมิตรกับสิ่งแวดล้อม
 - 5) ประชาชนมีความมั่นคงปลอดภัยในชีวิตและทรัพย์สิน
- 2) เป้าหมายและตัวชี้วัด
 - 1) เด็กไทยมีระดับสติปัญญาเฉลี่ยไม่ต่ำกว่า 100 (วัดปี 2569)
 - 1.1 ร้อยละ 90 เด็กอายุ 0 – 5 ปี ได้รับการตรวจประเมินพัฒนาการ
 - 1.2 ร้อยละ 85 เด็กอายุ 0- 5 ปี มีพัฒนาการสมวัย
 - 1.3 ร้อยละ 70 ของเด็กพัฒนาล่าช้าได้รับการกระตุ้นพัฒนาการด้วย TEDA4 หรือเครื่องมือมาตรฐานอื่น
 - 2) ร้อยละของผลการทดสอบขั้นพื้นฐานระดับชาติ Onet (แยกรายกลุ่มสาระการเรียนรู้) มากกว่าหรือเท่ากับร้อยละ 50 ทุกกลุ่มสาระการเรียนรู้
 - 3) ร้อยละของคุณภาพชีวิตคนจังหวัดอุบลราชธานีทุกกลุ่มวัย ผ่านตามเกณฑ์
 - 4) ร้อยละของโครงสร้างพื้นฐานและระบบสาธารณสุขปลอดภัยได้รับการยกระดับมาตรฐาน เพื่อเสริมสร้างคุณภาพชีวิตของประชาชนในจังหวัดอุบลราชธานี เพิ่มขึ้น ร้อยละ 3 ต่อปี
 - 5) มีชุมชนจัดการขยะเหลือ 0 ชุมชนคาร์บอนต่ำจำนวน 25 ชุมชนต่อปี (อำเภอละ 1 ชุมชน)
 - 6) สัดส่วนการใช้พลังงานทดแทนเพิ่มขึ้นร้อยละ 1 ต่อปี

- 7) สถิติอาชญากรรมลดลง ร้อยละ 5 ต่อปี
- 8) ร้อยละจำนวนเครือข่ายในการอนุรักษ์ทรัพยากรธรรมชาติและสิ่งแวดล้อม ได้รับการพัฒนาฟื้นฟูความรู้ทักษะการอนุรักษ์ทรัพยากรธรรมชาติและสิ่งแวดล้อม (ร้อยละ 60 ต่อปี)
- 9) ลดจุดความร้อน (Hotspot) ลดลงไม่น้อยกว่าร้อยละ 20 เมื่อเทียบกับค่าเฉลี่ย 3 ปีย้อนหลัง
- 10) ประสิทธิภาพของการเฝ้าระวัง ควบคุมป้องกันโรคอุบัติใหม่ อุบัติเหตุที่เกี่ยวข้องกับสุขภาพคนอุปถัมภ์
- 11) บุคคลไร้สถานะเข้าสู่กระบวนการจัดทำบัตรประจำตัวบุคคลไร้สถานะ (บัตรเลข 0) ร้อยละ 10

ประเด็นการพัฒนาที่ 2 การส่งเสริมเกษตรปลอดภัยมูลค่าสูง

1) วัตถุประสงค์

1) เพื่อส่งเสริมให้เกษตรกรและสถาบันเกษตรกรยกระดับการผลิตให้มีประสิทธิภาพและได้มาตรฐาน รวมทั้ง สร้างมูลค่าสินค้าเกษตร เพื่อตอบสนองความต้องการด้วยระบบตลาดนำการผลิต บนพื้นฐานข้อมูล Big Data ด้านการเกษตร และใช้ประโยชน์จากดิจิทัลแพลตฟอร์ม

2) เพื่อสร้างความภาคภูมิใจในอาชีพเกษตรกร สามารถพึ่งพาตนเองได้ มีการถ่ายทอดความรู้อย่างต่อเนื่อง เกิดการรวมกลุ่มเกษตรกรและเชื่อมโยงเครือข่ายกับภายนอกอย่างเข้มแข็ง และลดความเหลื่อมล้ำทางรายได้

3) เพื่อส่งเสริมการบริหารจัดการทรัพยากรการเกษตรอย่างมีประสิทธิภาพ สามารถปรับตัวและสร้าง ภูมิคุ้มกันรองรับการเกิดภัยพิบัติธรรมชาติและโรคระบาด

2) เป้าหมายและตัวชี้วัด

1) อัตราการขยายตัวของมูลค่าสินค้าเกษตรและผลิตภัณฑ์แปรรูปสินค้าเกษตรจังหวัด เพิ่มขึ้น ร้อยละ 10 ใน ปี 2570

2) จำนวนฟาร์ม (ปศุสัตว์ ประมง วิสาหกิจชุมชน และกลุ่มแปรรูปสินค้าเกษตร) ที่ได้รับการรับรองมาตรฐานเพิ่มขึ้นร้อยละ 10 ในปี 2570

3) รายได้เฉลี่ยทางการเกษตรของเกษตรกรเพิ่มขึ้น ร้อยละ 10 ในปี 2570

4) จำนวนพื้นที่เกษตรกรรมได้รับการบริหารจัดการและฟื้นฟู จำนวน 100,000 ไร่/ปี

ประเด็นการพัฒนาที่ 3 การส่งเสริมเศรษฐกิจชีวภาพ

1) วัตถุประสงค์/แผนงาน

1) ส่งเสริมการนำผลงานวิจัย เทคโนโลยีและนวัตกรรมที่เกี่ยวข้องกับเศรษฐกิจชีวภาพมาประยุกต์ใช้งาน และยกระดับการใช้ประโยชน์จากทรัพยากรทางชีวภาพของพื้นที่อย่างมีมาตรฐาน

2) สร้างมูลค่าเพิ่ม และมูลค่าใหม่จากทรัพยากรทางชีวภาพของพื้นที่

2) เป้าหมายและตัวชี้วัด

1) จำนวนเกษตรกร และผู้ประกอบการที่ได้รับการถ่ายทอดเทคโนโลยีและพัฒนาความรู้ทักษะในการใช้ประโยชน์จากฐานทรัพยากรชีวภาพ จำนวน 10,000 ราย

2) จำนวนสินค้านวัตกรรมที่พัฒนาขึ้นจากฐานทรัพยากรชีวภาพ จำนวน 200 รายการ

3) มูลค่าทางเศรษฐกิจที่เกิดขึ้นจากการใช้ประโยชน์ทรัพยากรชีวภาพของพื้นที่ 600 ล้านบาท

ประเด็นการพัฒนาที่ 4 การพัฒนาศูนย์กลางการค้าการลงทุน

1) วัตถุประสงค์

- 1) เพื่อพัฒนาศักยภาพการค้าชายแดนสู่ประเทศเพื่อนบ้านและอนุภูมิภาคลุ่มน้ำโขง
- 2) เพื่อพัฒนาขีดความสามารถในการแข่งขันให้กับผู้ประกอบการสู่ตลาดสากล
- 3) เพื่อยกระดับการผลิตสินค้าและบริการให้ได้คุณภาพมาตรฐานสู่สากล
- 4) เพื่อสร้างโอกาสในการเข้าถึงและขยายช่องทางการตลาดทุกระดับ

2) เป้าหมายและตัวชี้วัด

- 1) มูลค่าการค้าชายแดนเพิ่มขึ้น เป้าหมาย 5 ปี ร้อยละ 3 (ใช้ฐานปี 2565)
- 2) ผลิตภัณฑ์มวลรวมของจังหวัด (GPP) นอกภาคเกษตร เป้าหมาย 5 ปี ร้อยละ 3 (ใช้ฐานปี 2565)
- 3) รายได้จากการจำหน่ายผลิตภัณฑ์ชุมชนเพิ่มขึ้น ร้อยละ 4 ต่อปี

ประเด็นการพัฒนาที่ 5 การส่งเสริมเมืองท่องเที่ยวแห่งความสุข หลายมิติ สู่สากล

1) วัตถุประสงค์/แผนงาน

เพิ่มศักยภาพและสร้างมูลค่าด้านการท่องเที่ยวเชิงคุณภาพ

2) เป้าหมายและตัวชี้วัด

- 1) ร้อยละที่เพิ่มขึ้นของรายได้ทางการท่องเที่ยว ร้อยละ 2 ต่อปี
- 2) จำนวนแหล่งท่องเที่ยวหรือสินค้าและบริการด้านการท่องเที่ยวได้รับการพัฒนา 2 แห่ง ต่อปี

1.3.3 ยุทธศาสตร์การพัฒนาขององค์กรปกครองส่วนท้องถิ่นในเขตจังหวัด

ยุทธศาสตร์ที่ 1 การพัฒนาโครงสร้างพื้นฐาน

- แนวทางที่ 1 วางผังเมืองรองรับการขยายตัวของชุมชน
- แนวทางที่ 2 พัฒนาระบบการคมนาคมขนส่งที่ได้มาตรฐาน
- แนวทางที่ 3 พัฒนาระบบชลประทานให้ทั่วถึงและเพียงพอ
- แนวทางที่ 4 ขยายเขตการบริการไฟฟ้า ประปา รองรับการพัฒนาขยายตัวของชุมชน
- แนวทางที่ 5 พัฒนาระบบระบายน้ำที่ได้มาตรฐานและทั่วถึง

ยุทธศาสตร์ที่ 2 การส่งเสริมคุณภาพชีวิต

- แนวทางที่ 1 ส่งเสริมการผลิตพืชและสัตว์เศรษฐกิจของจังหวัด
- แนวทางที่ 2 ส่งเสริมการประกอบอาชีพเสริมแก่ประชาชน
- แนวทางที่ 3 ส่งเสริมการป้องกัน ดูแล และรักษาสุขภาพประชาชน
- แนวทางที่ 4 ส่งเสริมสถาบันครอบครัวให้มีความเข้มแข็ง
- แนวทางที่ 5 ส่งเสริมการจัดการเรียนการสอนในระดับท้องถิ่น

ยุทธศาสตร์ที่ 3 การจัดระเบียบชุมชน สังคม และการรักษาความสงบเรียบร้อย

- แนวทางที่ 1 บูรณาการการจัดระเบียบชุมชน สังคม และการรักษาความสงบเรียบร้อยของทุกภาคส่วน

- แนวทางที่ 2 เสริมสร้างองค์ความรู้ประชาธิปไตย สิทธิ หน้าที่ และกฎหมายแก่ประชาชน
- แนวทางที่ 3 ส่งเสริมและบูรณาการระบบการป้องกันและบรรเทาสาธารณภัยของจังหวัด
- แนวทางที่ 4 ส่งเสริมระบบการตรวจสอบการทำงานภาครัฐโดยประชาชน
- แนวทางที่ 5 ส่งเสริมการรวมกลุ่มภาคประชาชนให้เข้มแข็ง

ยุทธศาสตร์ที่ 4 การวางแผนการส่งเสริมการลงทุน พาณิชยกรรม และการท่องเที่ยว

- แนวทางที่ 1 ส่งเสริมสนับสนุนการลงทุนให้เกิดแหล่งท่องเที่ยวใหม่
- แนวทางที่ 2 พัฒนาศักยภาพด้านการบริการแก่นักท่องเที่ยว
- แนวทางที่ 3 อนุรักษ์และพัฒนาทรัพยากรการท่องเที่ยวของสวนรวม
- แนวทางที่ 4 สร้างเอกลักษณ์ทางวัฒนธรรมเพื่อการท่องเที่ยว
- แนวทางที่ 5 พัฒนาระบบบริหารจัดการในแหล่งท่องเที่ยวใหม่คุณภาพ
- แนวทางที่ 6 ส่งเสริมการลงทุนและการพาณิชยกรรม

ยุทธศาสตร์ที่ 5 การจัดการทรัพยากรธรรมชาติและสิ่งแวดล้อม

- แนวทางที่ 1 บริหารจัดการทรัพยากรป่าไม้ ดินและน้ำ โดยการมีส่วนร่วมของชุมชน
- แนวทางที่ 2 พัฒนาระบบการกำจัดขยะและน้ำเสียให้ถูกสุขลักษณะโดยการมีส่วนร่วมของชุมชน
- แนวทางที่ 3 ส่งเสริมให้ชุมชนปลอดภัย
- แนวทางที่ 4 จัดให้มีระบบบริหารจัดการพื้นที่สาธารณะ

ยุทธศาสตร์ที่ 6 การบริหารจัดการศิลปวัฒนธรรม จารีตประเพณี และภูมิปัญญาท้องถิ่น

- แนวทางที่ 1 อนุรักษ์ ฟื้นฟู ส่งเสริม และเผยแพร่ศิลปวัฒนธรรม จารีตประเพณี และภูมิปัญญาท้องถิ่น
- แนวทางที่ 2 จัดให้มีศูนย์การเรียนรู้และการอนุรักษ์ด้านศิลปวัฒนธรรม จารีต ประเพณี และภูมิปัญญาท้องถิ่นในชุมชน
- แนวทางที่ 3 จัดให้มีศูนย์การเผยแพร่ทางวัฒนธรรมโดยการมีส่วนร่วมของชุมชน

ยุทธศาสตร์ที่ 7 การบริหารจัดการทรัพยากรขององค์กรปกครองส่วนท้องถิ่น

- แนวทางที่ 1 พัฒนาบุคลากรขององค์กรปกครองส่วนท้องถิ่น
- แนวทางที่ 2 พัฒนาระบบการบริหารงานขององค์กรปกครองส่วนท้องถิ่น
- แนวทางที่ 3 พัฒนาเครื่องมือ เครื่องมือ เครื่องจักรกลขององค์กรปกครองส่วนท้องถิ่น
- แนวทางที่ 4 พัฒนาระบบการบริหารงานเชิงบูรณาการขององค์กรปกครองส่วน ท้องถิ่น

2. ยุทธศาสตร์ขององค์การบริหารส่วนตำบลป่าโมง

2.1 วิสัยทัศน์

“บริหารโปร่งใส เสริมรายได้ทั่วตำบล สร้างชุมชนเข้มแข็ง
สุขภาพแข็งแรงด้วยกีฬา ปลอดภัยหายาเสพติด หนึ่งผลิตภัณฑ์ส่งออก”

พันธกิจการพัฒนา

1. ปรับปรุงและพัฒนาาระบบคมนาคมขนส่ง ระบบสาธารณูปโภค สาธารณูปการให้ได้มาตรฐาน มีประสิทธิภาพและเพียงพอต่อความต้องการของประชาชน เพื่อรองรับการขยายตัวของเมืองในอนาคตและเศรษฐกิจของท้องถิ่น
2. การส่งเสริมและพัฒนาศักยภาพของคน ครอบครัว และชุมชนให้เข้มแข็ง สามารถพึ่งตนเองได้ตามแนวเศรษฐกิจพอเพียง
3. การสร้างระบบบริหารจัดการที่ดี โดยให้ประชาชนมีส่วนร่วมในการตัดสินใจ การวางแผนพัฒนา การตรวจสอบ เพื่อให้เกิดความโปร่งใสในการบริหารและการปกครอง
4. ปรับปรุงและพัฒนาาระบบการศึกษาและสาธารณสุข ตลอดจนอนุรักษ์และพัฒนาศิลปวัฒนธรรมอันดีงามและภูมิปัญญาของท้องถิ่น
5. การพัฒนาเทคโนโลยีสารสนเทศเพื่อการบริหารและการบริการให้มีประสิทธิภาพยิ่งขึ้น เพื่อสนับสนุนการบริหารจัดการที่ดี
6. การเพิ่มประสิทธิภาพในการจัดการด้านการท่องเที่ยว และการจัดการทรัพยากรธรรมชาติและสิ่งแวดล้อมที่ดี เพื่อการพัฒนาที่ยั่งยืน
7. การสร้างความเข้มแข็งด้านการเงินการคลัง โดยการปรับปรุงกระบวนการบริหารการเงิน การคลังให้สอดคล้องกับอำนาจหน้าที่และภารกิจที่มีอยู่เดิม และที่ได้รับโอนจากการกระจายอำนาจจากรัฐบาล
8. การเพิ่มศักยภาพของผังเมืองให้เป็นเครื่องมือชั้นนำและสนับสนุนการพัฒนาเมืองอย่างมีประสิทธิภาพโดยไม่ก่อให้เกิดความขัดแย้งหรือเป็นอุปสรรคต่อการพัฒนาด้านอื่นๆ

2.2 ยุทธศาสตร์ขององค์การบริหารส่วนตำบลป่าโมง

- ยุทธศาสตร์ที่ 1 การพัฒนาด้านโครงสร้างพื้นฐาน
- ยุทธศาสตร์ที่ 2 การพัฒนาด้านคุณภาพชีวิตและสังคม
- ยุทธศาสตร์ที่ 3 การพัฒนาด้านทรัพยากรธรรมชาติและสิ่งแวดล้อม
- ยุทธศาสตร์ที่ 4 การพัฒนาด้านเศรษฐกิจ
- ยุทธศาสตร์ที่ 5 การพัฒนาด้านการศึกษา ศาสนา ประเพณีวัฒนธรรม
- ยุทธศาสตร์ที่ 6 การพัฒนาด้านการเมืองและการบริหารจัดการ

2.3 เป้าประสงค์

1. การคมนาคมสะดวก
2. ระบบสาธารณูปโภค สาธารณูปการเพียงพอและทั่วถึง
3. การบริหารจัดการอย่างมีประสิทธิภาพตามแนวธรรมาภิบาล
4. การมีส่วนร่วมของประชาชนในการพัฒนาท้องถิ่น

5. ประชาชนดำเนินชีวิตตามแนวเศรษฐกิจพอเพียง
6. ส่งเสริมการศึกษา อนุรักษ์ศิลปวัฒนธรรม ขนบธรรมเนียมประเพณี
7. ประชาชนมีสุขภาพดี
8. พัฒนาและจัดการด้านการท่องเที่ยวให้มีประสิทธิภาพและยั่งยืน
9. จัดการทรัพยากรธรรมชาติและสิ่งแวดล้อม ไม่ให้เกิดมลภาวะและมีความยั่งยืน
10. ชุมชนมีความเป็นระเบียบเรียบร้อย ประชาชนมีความปลอดภัยในชีวิตและทรัพย์สิน
11. ผู้ด้อยโอกาส ผู้สูงอายุได้รับการดูแล

2.4 ตัวชี้วัด

1. ร้อยละของถนนที่มีความสะดวกในการสัญจร
2. ร้อยละครัวเรือนที่มีไฟฟ้าใช้
3. ร้อยละครัวเรือนที่มีประปาใช้
4. ร้อยละของโครงการ/กิจกรรมตามแผนพัฒนาที่ได้ดำเนินการสำเร็จ
5. ร้อยละของความพึงพอใจของประชาชนที่ได้รับการอำนวยความสะดวก
6. ร้อยละของครัวเรือนที่เข้าร่วมกิจกรรมกิจกรรมสาธารณะ
7. ร้อยละของโครงการที่ประชาชนมีส่วนร่วม
8. ร้อยละของหมู่บ้านที่ดำเนินงานตามแนวเศรษฐกิจพอเพียง
9. ร้อยละของครัวเรือนที่ดำเนินงานตามแนวเศรษฐกิจพอเพียง
10. ร้อยละของงบประมาณที่อุดหนุนกิจกรรมการศึกษา การอนุรักษ์ ศิลปวัฒนธรรม ขนบธรรมเนียมประเพณี
11. ร้อยละของหมู่บ้านแข็งแรง
12. ร้อยละตามเกณฑ์มาตรฐานแหล่งท่องเที่ยว
13. ร้อยละตามเกณฑ์มาตรฐานการบริการท่องเที่ยว
14. จำนวนกิจกรรมที่ดูแลแหล่งน้ำ การจัดการขยะ และการอนุรักษ์ทรัพยากรธรรมชาติและสิ่งแวดล้อม
15. ร้อยละของครัวเรือนมีความปลอดภัยในชีวิตและทรัพย์สิน
16. ร้อยละของผู้สูงอายุ ผู้พิการ และผู้ป่วยเอดส์ ที่ได้รับสวัสดิการ

2.5 กลยุทธ์/แนวทางการพัฒนา

1. ต่อเติม ปรับปรุง บำรุงรักษา ระบบไฟฟ้าสาธารณะ
2. ก่อสร้าง ต่อเติม ปรับปรุง บำรุงรักษา ระบบประปาหมู่บ้าน
3. ขยายเขตระบบโทรศัพท์สาธารณะ
4. ก่อสร้าง ปรับปรุง ภาชนะเก็บน้ำและพัฒนาแหล่งน้ำธรรมชาติ
5. ก่อสร้าง ปรับปรุง บำรุงรักษาถนน สะพาน และท่อระบายน้ำ
6. ส่งเสริมสุขภาพของประชาชน
7. ส่งเสริมการจัดสวัสดิการและนันทนาการ
8. การรักษาความปลอดภัยในชีวิตและทรัพย์สิน

9. บริหารจัดการขยะและสิ่งปฏิกูล
10. ส่งเสริมกิจกรรมการอนุรักษ์ทรัพยากรธรรมชาติและสิ่งแวดล้อม
11. ส่งเสริมสนับสนุนกิจกรรมการลดรายจ่าย
12. ส่งเสริมสนับสนุนกิจกรรมการเพิ่มรายได้
13. ส่งเสริมสนับสนุนพัฒนาแนวเศรษฐกิจพอเพียง
14. ส่งเสริมสนับสนุนการศึกษาทั้งในและนอกระบบ
15. บริหารจัดการการศึกษา
16. ส่งเสริมกิจกรรมทางศาสนา ประเพณี และวัฒนธรรมอันดีงาม
17. ส่งเสริมกิจกรรมประชาธิปไตย การมีส่วนร่วมของประชาชน
18. การพัฒนาการเมืองและการบริหารจัดการ
19. การพัฒนาบุคลากรให้มีประสิทธิภาพและการใช้เทคโนโลยีที่ทันสมัยในการดำเนินงาน
20. ส่งเสริมระบบป้องกันและบรรเทาสาธารณภัย

2.7 จุดยืนทางยุทธศาสตร์ (Positioning) ขององค์การบริหารส่วนตำบลป่าโมง

สร้างความเข้าใจกับหน่วยงานที่เกี่ยวข้อง

- สร้างความเข้าใจกับฝ่ายต่าง ๆ ในองค์กรปกครองส่วนท้องถิ่น
- สร้างความเข้าใจกับประชาชน ศึกษาสำรวจปัญหา และความต้องการที่แท้จริง

บทบาทขององค์กรปกครองส่วนท้องถิ่นและผู้ที่เกี่ยวข้อง

- ผู้บริหารท้องถิ่น
- ผู้นำให้นโยบาย ติดตามประเมินผล
- เจ้าหน้าที่ในองค์กรปกครองส่วนท้องถิ่น
- ร่วมเป็นคณะทำงาน ประสานงานระหว่างฝ่าย สร้างบรรยากาศการทำงานที่ดี
- ประชาชนในท้องถิ่นและผู้รับบริการอื่น ๆ
- ร่วมเป็นคณะทำงาน ให้ข้อมูลและร่วมกำหนดความต้องการ

จุดยืนทางยุทธศาสตร์ (Positioning) ขององค์การบริหารส่วนตำบลป่าโมง

- ต้องมีเป้าหมาย เพื่อตอบสนองความต้องการของประชาชนในพื้นที่
- ต้องมีการบริหารยุทธศาสตร์
- ความสอดคล้องของยุทธศาสตร์ประเทศกับท้องถิ่น
- ภารกิจขององค์กรปกครองส่วนท้องถิ่นมีอยู่มาก
- ความสอดคล้องสิ่งที่ทำกับสิ่งที่ต้องการ
- ความต้องการของประชาชนซึ่งเป็นผู้รับบริการ
- ทรัพยากรมีจำกัด

ปัจจัยความสำเร็จ

- ผู้บริหารองค์การบริหารส่วนตำบล
- การรับรู้ความร่วมมือของเจ้าหน้าที่องค์การบริหารส่วนตำบล
- การมีส่วนร่วม ระดับการมีส่วนร่วมของประชาชน
- การประสานและสนับสนุนจากภาคีภาครัฐและเอกชน
- การเผยแพร่ประชาสัมพันธ์

การเชื่อมโยงการพัฒนาท้องถิ่นระหว่างพื้นที่ขององค์กรปกครองส่วนท้องถิ่นในเขตจังหวัด

- การประสานแผนพัฒนากับโครงการเก็นศักยภาพ
- พัฒนาท้องถิ่นแบบบูรณาการทั้ง ภาครัฐ ภาคประชาสังคมและภาคเอกชนร่วมกัน

2.8 ความเชื่อมโยงของยุทธศาสตร์ในภาพรวม

ยุทธศาสตร์ที่ 1 การพัฒนาด้านโครงสร้างพื้นฐาน

ยุทธศาสตร์	ความเชื่อมโยง
1) ยุทธศาสตร์องค์การบริหารส่วนตำบลป่าโมง	ยุทธศาสตร์ที่ 1 การพัฒนาด้านโครงสร้างพื้นฐาน
2) ยุทธศาสตร์การพัฒนาขององค์กรปกครองส่วนท้องถิ่น	ยุทธศาสตร์ที่ 1 การพัฒนาโครงสร้างพื้นฐาน
3) แผนพัฒนาจังหวัดอุบลราชธานี พ.ศ.2566-2570 (ฉบับทบทวน พ.ศ.2567)	ประเด็นการพัฒนาที่ 1 การพัฒนาเมืองน่าอยู่ทันสมัย
4) แผนพัฒนากลุ่มจังหวัดภาคตะวันออกเฉียงเหนือ ตอนล่าง 2 (พ.ศ. 2566 - 2570)	ประเด็นการพัฒนาที่ 3 เพิ่มมูลค่าเศรษฐกิจสร้างสรรค์ด้านการท่องเที่ยวและกีฬา
5) เป้าหมายการพัฒนาที่ยั่งยืน SDGs	เป้าหมายที่ 9 สร้างโครงสร้างพื้นฐานที่มีความทนทาน ส่งเสริมการพัฒนาอุตสาหกรรมที่ครอบคลุมและยั่งยืน และ ส่งเสริมนวัตกรรม
6) แผนพัฒนาเศรษฐกิจและสังคมแห่งชาติ ฉบับที่ 13	หมวดหมู่ที่ 1 ไทยเป็นประเทศชั้นนำด้านสินค้าเกษตรและเกษตรแปรรูปมูลค่าสูง
7) ยุทธศาสตร์ชาติ 20 ปี	ยุทธศาสตร์ชาติ ที่ 1 ด้านความมั่นคง

ยุทธศาสตร์ที่ 2 การพัฒนาด้านคุณภาพชีวิตและสังคม

ยุทธศาสตร์	ความเชื่อมโยง
1) ยุทธศาสตร์องค์การบริหารส่วนตำบลป่าโมง	ยุทธศาสตร์ที่ 2 การพัฒนาด้านคุณภาพชีวิตและสังคม
2) ยุทธศาสตร์การพัฒนาขององค์กรปกครองส่วนท้องถิ่น	ยุทธศาสตร์ที่ 2 การส่งเสริมคุณภาพชีวิต ยุทธศาสตร์ที่ 3 การจัดระเบียบชุมชน สังคม และการรักษาความสงบเรียบร้อย
3) แผนพัฒนาจังหวัดอุบลราชธานี พ.ศ.2566-2570 (ฉบับทบทวน พ.ศ.2567)	ประเด็นที่ 1 การพัฒนาเมืองน่าอยู่ทันสมัย
4) แผนพัฒนากลุ่มจังหวัดภาคตะวันออกเฉียงเหนือ ตอนล่าง 2 (พ.ศ. 2566 - 2570)	ประเด็นการพัฒนาที่ 4 การพัฒนาทรัพยากรมนุษย์ สร้าง กาศ และความเสมอภาคทางสังคมและความมั่นคง ประเด็นการพัฒนาที่ 5 การสร้างการเติบโตบนคุณภาพชีวิตที่เป็นมิตรกับสิ่งแวดล้อม
5) เป้าหมายการพัฒนาที่ยั่งยืน SDGs	เป้าหมายที่ 1 ขจัดความยากจนทุกรูปแบบในทุกพื้นที่ เป้าหมายที่ 2 สร้างหลักประกันว่าคนมีชีวิตที่มีสุขภาพดี และส่งเสริมความเป็นอยู่ที่ดีสำหรับทุกคนในทุกวัย

ยุทธศาสตร์	ความเชื่อมโยง
	เป้าหมายที่ 8 ส่งเสริมการเติบโตทางเศรษฐกิจที่ต่อเนื่อง ครอบคลุม และยั่งยืน การจ้างงานเต็มที่มีผลิตภาพ และการมีงานที่เหมาะสมสำหรับทุกคน
6) แผนพัฒนาเศรษฐกิจและสังคมแห่งชาติ ฉบับที่ 13	<p>หมวดหมู่ที่ 8 ไทยมีพื้นที่และเมืองอัจฉริยะที่น่าอยู่ปลอดภัยเติบโตได้อย่างยั่งยืน</p> <p>หมวดหมู่ที่ 9 ไทยมีความยากจนข้ามรุ่นลดลงและมีความคุ้มครองทางสังคมที่เพียงพอเหมาะสม</p> <p>หมวดหมู่ที่ 10 ไทยมีเศรษฐกิจหมุนเวียนและสังคมคาร์บอนต่ำ</p> <p>หมวดหมู่ที่ 12 ไทยมีกำลังคนสมรรถนะสูงมุ่งเรียนรู้อย่างต่อเนื่อง ตอบโจทย์การพัฒนาแห่งอนาคต</p>
7) ยุทธศาสตร์ชาติ 20 ปี	ยุทธศาสตร์ชาติ ที่ 3 ยุทธศาสตร์ด้านการพัฒนาและเสริมสร้างศักยภาพทรัพยากรมนุษย์

ยุทธศาสตร์ที่ 3 การพัฒนาด้านทรัพยากรธรรมชาติและสิ่งแวดล้อม

ยุทธศาสตร์	ความเชื่อมโยง
1) ยุทธศาสตร์องค์การบริหารส่วนตำบลป่าโมง	ยุทธศาสตร์ที่ 3 การพัฒนาด้านทรัพยากรธรรมชาติและสิ่งแวดล้อม
2) ยุทธศาสตร์การพัฒนาขององค์กรปกครองส่วนท้องถิ่น	ยุทธศาสตร์ที่ 5 การจัดการทรัพยากรธรรมชาติและสิ่งแวดล้อม
3) แผนพัฒนาจังหวัดอุบลราชธานี พ.ศ.2566-2570 (ฉบับทบทวน พ.ศ.2567)	ประเด็นที่ 1 การพัฒนาเมืองน่าอยู่ทันสมัย
4) แผนพัฒนากลุ่มจังหวัดภาคตะวันออกเฉียงเหนือ ตอนล่าง 2 (พ.ศ. 2566 - 2570)	ประเด็นการพัฒนาที่ 5 การสร้างการเติบโตบนคุณภาพชีวิตที่เป็นมิตรกับสิ่งแวดล้อม
5) เป้าหมายการพัฒนาที่ยั่งยืน SDGs	เป้าหมายที่ 15 ปกป้อง พืชพันธุ์ และสนับสนุนการใช้ระบบนิเวศบนบกอย่างยั่งยืน จัดการป่าไม้อย่างยั่งยืนต่อสู้การกลายสภาพเป็นทะเลทราย หยุดการเสื่อมโทรมของที่ดิน และฟื้นสภาพดิน และหยุดยั้งการสูญเสียมลพิษทางชีวภาพ
6) แผนพัฒนาเศรษฐกิจและสังคมแห่งชาติ ฉบับที่ 13	หมวดหมู่ที่ 11 ไทยสามารถลดความเสี่ยงและผลกระทบจากภัยธรรมชาติและการเปลี่ยนแปลงสภาพภูมิอากาศ
7) ยุทธศาสตร์ชาติ 20 ปี	ยุทธศาสตร์ชาติ ที่ 4 ยุทธศาสตร์ด้านการสร้างการเติบโตบนคุณภาพชีวิตที่เป็นมิตรต่อสิ่งแวดล้อม

ยุทธศาสตร์ที่ 4 การพัฒนาด้านเศรษฐกิจ

ยุทธศาสตร์	ความเชื่อมโยง
1) ยุทธศาสตร์องค์การบริหารส่วนตำบลป่าโมง	ยุทธศาสตร์ที่ 4 การพัฒนาด้านเศรษฐกิจ
2) ยุทธศาสตร์การพัฒนาขององค์กรปกครองส่วนท้องถิ่น	ยุทธศาสตร์ที่ 4 การวางแผนการส่งเสริมการลงทุนพาณิชย์ยกรรม และการท่องเที่ยว ยุทธศาสตร์ที่ 2 การส่งเสริมคุณภาพชีวิต
3) แผนพัฒนาจังหวัดอุบลราชธานี พ.ศ.2566-2570 (ฉบับทบทวน พ.ศ.2567)	ประเด็นการพัฒนาที่ 3 การส่งเสริมเศรษฐกิจชีวภาพ ประเด็นการพัฒนาที่ 4 การพัฒนาศูนย์กลางการค้าการลงทุน ประเด็นการพัฒนาที่ 5 การส่งเสริมเมืองท่องเที่ยวแห่งความสุขหลายมิติสู่สากล
4) แผนพัฒนากลุ่มจังหวัดภาคตะวันออกเฉียงเหนือ ตอนล่าง 2 (พ.ศ. 2566 - 2570)	ประเด็นการพัฒนาที่ 1 ดารส่งเสริมเกษตรสร้างมูลค่า ประเด็นการพัฒนาที่ 3 เพิ่มมูลค่าเศรษฐกิจสร้างสรรค์ด้านการท่องเที่ยวและกีฬา
5) เป้าหมายการพัฒนาที่ยั่งยืน SDGs	เป้าหมายที่ 8 ส่งเสริมการเติบโตทางเศรษฐกิจที่ต่อเนื่อง ครอบคลุม และยั่งยืน การจ้างงานเต็มที่มีผลิตภาพ และการมีงานที่เหมาะสมสำหรับทุกคน
6) แผนพัฒนาเศรษฐกิจและสังคมแห่งชาติ ฉบับที่ 13	หมุดหมายที่ 8 ไทยมีพื้นที่และเมืองอัจฉริยะที่น่าอยู่ ปลอดภัยเติบโตได้อย่างยั่งยืน หมุดหมายที่ 10 ไทยมีเศรษฐกิจหมุนเวียนและสังคมคาร์บอนต่ำ
7) ยุทธศาสตร์ชาติ 20 ปี	ยุทธศาสตร์ชาติที่ 2 ด้านการสร้างความสามารถในการแข่งขัน

ยุทธศาสตร์ที่ 5 การพัฒนาด้านการศึกษา ศาสนา ประเพณี วัฒนธรรม

ยุทธศาสตร์	ความเชื่อมโยง
1) ยุทธศาสตร์องค์การบริหารส่วนตำบลป่าโมง	ยุทธศาสตร์ที่ 5 การพัฒนาด้านการศึกษา ศาสนา ประเพณี วัฒนธรรม
2) ยุทธศาสตร์การพัฒนาขององค์กรปกครองส่วนท้องถิ่น	ยุทธศาสตร์ที่ 6 การบริหารจัดการศิลปวัฒนธรรม จารีต ประเพณี และภูมิปัญญาท้องถิ่น
3) แผนพัฒนาจังหวัดอุบลราชธานี พ.ศ.2566-2570 (ฉบับทบทวน พ.ศ.2567)	ประเด็นการพัฒนาที่ 5 การส่งเสริมเมืองท่องเที่ยวแห่งความสุขหลายมิติสู่สากล
4) แผนพัฒนากลุ่มจังหวัดภาคตะวันออกเฉียงเหนือ ตอนล่าง 2 (พ.ศ. 2566 - 2570)	ประเด็นการพัฒนาที่ 3 เพิ่มมูลค่าเศรษฐกิจสร้างสรรค์ด้านการท่องเที่ยวและกีฬา
5) เป้าหมายการพัฒนาที่ยั่งยืน SDGs	เป้าหมายที่ 4 สร้างหลักประกันว่าทุกคนมีการศึกษาที่มี

	คุณภาพอย่างครอบคลุมและเท่าเทียม และสนับสนุนโอกาสในการเรียนรู้ตลอดชีวิต
6) แผนพัฒนาเศรษฐกิจและสังคมแห่งชาติ ฉบับที่ 13	หมวดหมู่ที่ 12 ไทยมีกำลังคนสมรรถนะสูงมุ่งเรียนรู้อย่างต่อเนื่องตอบโจทย์การพัฒนาแห่งอนาคต
7) ยุทธศาสตร์ชาติ 20 ปี	ยุทธศาสตร์ชาติที่ 4 ด้านการสร้างโอกาสและความเสมอภาคทางสังคม

ยุทธศาสตร์ที่ 6 การพัฒนาด้านการเมืองและการบริหารจัดการ

ยุทธศาสตร์	ความเชื่อมโยง
1) ยุทธศาสตร์องค์การบริหารส่วนตำบลป่าโมง	ยุทธศาสตร์ที่ 6 การพัฒนาด้านการศึกษา ศาสนา ประเพณี วัฒนธรรม
2) ยุทธศาสตร์การพัฒนาขององค์กรปกครองส่วนท้องถิ่น	ยุทธศาสตร์ที่ 7 การบริหารจัดการทรัพยากรขององค์กรปกครองส่วนท้องถิ่น
3) แผนพัฒนาจังหวัดอุบลราชธานี พ.ศ.2566-2570 (ฉบับทบทวน พ.ศ.2567)	ประเด็นการพัฒนาที่ 1 การพัฒนาเมืองน่าอยู่ทันสมัย
4) แผนพัฒนากลุ่มจังหวัดภาคตะวันออกเฉียงเหนือ ตอนล่าง 2 (พ.ศ. 2566 - 2570)	-
5) เป้าหมายการพัฒนาที่ยั่งยืน SDGs	เป้าหมายที่ 17 เสริมความเข้มแข็งให้แก่กลไกการดำเนินงานและฟื้นฟูหุ้นส่วนความร่วมมือระดับโลกเพื่อการพัฒนาที่ยั่งยืน
6) แผนพัฒนาเศรษฐกิจและสังคมแห่งชาติ ฉบับที่ 13	หมวดหมู่ที่ 13 ไทยมีภาครัฐที่ทันสมัยมีประสิทธิภาพและตอบโจทย์ประชาชน
7) ยุทธศาสตร์ชาติ 20 ปี	ยุทธศาสตร์ชาติที่ 6 การปรับสมดุลและพัฒนาระบบการบริหารจัดการภาครัฐ

3. การวิเคราะห์เพื่อพัฒนาท้องถิ่น

3.1 การวิเคราะห์กรอบการจัดทำยุทธศาสตร์ขององค์กรปกครองส่วนท้องถิ่น

ชื่อปัญหา	สภาพปัญหา	พื้นที่เป้าหมาย	แนวโน้มในอนาคต
1.ปัญหาด้านโครงสร้างพื้นฐาน	1.ถนนเพื่อการลำเลียงผลการผลิตทางการเกษตรไม่เพียงพอ ทำให้การลำเลียงผลผลิตไม่สะดวกล่าช้า	ทุกหมู่บ้าน	-การเกษตรยังเป็นพื้นฐานหลักทาง เศรษฐกิจของประเทศ ซึ่งหากระบบเศรษฐกิจระดับรากหญ้ามีความแข็งแกร่งจะส่งผลให้เศรษฐกิจของประเทศแข็งแกร่ง -การพัฒนาระบบขนส่งการลำเลียงผลผลิตจะช่วย ให้ ผลผลิตออกสู่ตลาดได้อย่างสะดวก รวดเร็ว และทันต่อความต้องการของผู้บริโภค
	2.เส้นทางการคมนาคมระหว่างหมู่บ้านหรือระหว่างสถานที่ราชการที่สำคัญไม่สะดวกในการติดต่อเพื่อรับบริการจากหน่วยงานนั้นๆ	ทุกหมู่บ้าน	-การกระจายอำนาจให้แก่องค์กรปกครองส่วนท้องถิ่นทำให้ท้องถิ่นเป็นหน่วยราชการที่อยู่ใกล้ชิดกับประชาชนมากยิ่งขึ้น ประชาชนจะมารับบริการมากขึ้น จำเป็นอย่างยิ่งที่ต้องพัฒนาเส้นทางการคมนาคมให้มีความสะดวก
	3.ขาดแหล่งน้ำเพื่อการอุปโภคบริโภคที่เพียงพอ โดยเฉพาะในฤดูแล้งจะรุนแรงมาก	หมู่บ้านที่ยังไม่มีระบบประปา	-น้ำเพื่อการอุปโภคและบริโภค เป็นปัจจัยที่สำคัญในการดำรงชีวิต ท้องถิ่นต้องดูแลจัดทำให้เพียงพอ
	4.ระบบไฟฟ้ายังไม่ทั่วถึงโดยเฉพาะครัวเรือนที่ตั้งอยู่ห่างจากหมู่บ้าน และไฟฟ้าเข้าไม่ถึง	ทุกหมู่บ้าน	-ระบบพลังงานทดแทน จะมีบทบาทสำคัญในอนาคต โดยเฉพาะไฟฟ้าพลังงานแสงอาทิตย์จะสามารถแก้ปัญหาสำหรับพื้นที่ห่างไกลคู่สายไฟฟ้า
	5.ไฟฟ้าสาธารณะยังไม่เพียงพอสำหรับจุดที่มีจำเป็นต้องติดตั้ง	ทุกหมู่บ้าน	-ปัญหาความไม่ปลอดภัยในชีวิตและทรัพย์สินนับวันยิ่งรุนแรงขึ้น การติดตั้งไฟฟ้าสาธารณะจะสามารถลดปัญหาได้ระดับหนึ่ง
2.ปัญหาด้านแหล่งน้ำ	1.ขาดระบบบริหารจัดการน้ำที่ดี เนื่องจากในฤดูน้ำหลากจะเกิดปัญหาน้ำท่วมเสมอ และในฤดูแล้งจะประสบปัญหาการขาดแคลนน้ำอย่างรุนแรง	ทุกหมู่บ้าน	-การสร้างระบบบริหารจัดการน้ำ ถือว่าเป็นการเตรียมรับมือกับปัญหาน้ำท่วมหรือขาดแคลนน้ำได้ดีที่สุด ไม่ว่าจะเป็นการสร้างที่กักเก็บน้ำ การสร้างระบบชลประทาน การสร้างระบบระบายน้ำ

ชื่อปัญหา	สภาพปัญหา	พื้นที่เป้าหมาย	แนวโน้มในอนาคต
3. ปัญหา ด้าน เศรษฐกิจและความยากจน	1.ประชาชนมีความยากจนมีภาระหนี้สินจำนวนมาก เนื่องจากยังขาดการวางแผนการประกอบอาชีพที่ดี	ทุกหมู่บ้าน	-ความเจริญของโลกทำให้ชีวิตประจำวันเปลี่ยนแปลง การวางแผนชีวิตที่ดีจะทำอยู่รอดในสังคม
	2.ขาดอาชีพเสริมนอกฤดูการทำเกษตร ไม่มีอาชีพที่แน่นอน ทำให้ขาดโอกาสที่จะพัฒนาและสร้างรายได้ให้กับครัวเรือน หรือชุมชน	ทุกหมู่บ้าน โดยเฉพาะ หมู่ที่ 1	-สภาพอากาศ ฤดูกาลของโลกเปลี่ยนแปลงไป การพึ่งพาการเกษตรตามฤดูกาลอย่างเดียว ไม่เพียงพอที่จะสร้างชุมชนเข้มแข็ง
	3.การขาดการรวมกลุ่มเพื่อประกอบอาชีพ ซึ่งกลุ่มนับว่าเป็นพลังสำคัญในระบบเศรษฐกิจของชุมชน	ทุกหมู่บ้าน	-ระบบการผลิตแบบกลุ่มจะช่วยให้ สามารถแข่งขันกับคู่แข่งได้ดีกว่า ทั้งด้านต้นทุน แรงงาน และผลผลิต
	4.การขาดเงินทุนประกอบอาชีพ ประชาชนส่วนใหญ่อยู่ออยู่ในฐานะที่ยากจน การลงทุนประกอบอาชีพยังขาดแคลนทุนทรัพย์	ทุกหมู่บ้าน	-การส่งเสริมให้ระบบเศรษฐกิจฐานรากเข้มแข็งจะทำให้เศรษฐกิจของประเทศเข้มแข็ง และยั่งยืน
	5. การขาดความสนใจจริงจัง จริงจัง ของประชาชนในพื้นที่เอง ในการเอาใจใส่หรือสนใจกับโครงการช่วยเหลือของภาครัฐทำให้ โครงการที่รัฐส่งเสริมไม่ประสบความสำเร็จ	ทุกหมู่บ้าน	-โครงการส่งเสริมต่างๆที่รัฐจัดให้กับชุมชน จะประสบความสำเร็จ มากหรือน้อย ขึ้นอยู่กับความร่วมมือ ร่วมใจ ทศนคติของแต่ละชุมชน

ชื่อปัญหา	สภาพปัญหา	พื้นที่ เป้าหมาย	แนวโน้มในอนาคต
4.ปัญหาด้าน สาธารณสุข และสังคม	1.ประชาชนยังขาดความรู้และ ความเข้าใจในการป้องกันโรค ระบาดต่างๆ ทำให้ยากแก่การ ป้องกัน	ทุกหมู่บ้าน	-ความเจริญของโลกทำให้ชีวิต ประ จำวัน เปลี่ยนแปลง การวางแผนชีวิตที่ดีจะทำอยู่รอดใน สังคม
	2.ประชาชนยังขาดความ สนใจใน การรักษาสุขภาพ และ ปัญหาด้านสุขอนามัย	ทุกหมู่บ้าน โดยเฉพาะ หมู่ที่ 1	-สภาพอากาศ ฤดูกาลของโลกเปลี่ยนแปลงไป การ พึ่งพาการเกษตรตามฤดูกาลอย่างเดียว ไม่เพียงพอที่จะสร้างชุมชนเข้มแข็ง
	3.ผู้สูงอายุ ผู้พิการ ผู้ป่วยเอดส์ ถูกทอดทิ้ง ไม่ได้รับการดูแล ทำ ให้ต้องดำรงชีวิตอยู่ด้วยความ ยากลำบาก	ทุกหมู่บ้าน	-ระบบครอบครัวมีแนวโน้มเป็นครอบครัวเดี่ยวมาก ขึ้น สภาวะทางเศรษฐกิจจะบีบรัดให้แต่ละคนมุ่ง เอาตัวรอด และเห็นแก่ตัว
	4.การแพร่ระบาดของยาเสพติด ยังคงมีอยู่ในสังคม เนื่องจากขาด ความต่อเนื่องในการปราบปราม และป้องกันปัญหา	ทุกหมู่บ้าน	-มีการพัฒนาวิธีการขนส่งยาเสพติดรูปแบบใหม่ ทำ ให้ยากแก่การป้องกันและสกัดกั้น วิธีที่จะบรรเทา ปัญหาได้ก็คือการสร้างภูมิคุ้มกันทางสังคม โดยเน้น ที่สถาบันครอบครัว
	5.การทะเลาะวิวาทของวัยรุ่น มีความรุนแรงมากขึ้นทุกวัน เนื่องจากค่านิยม การเลียนแบบ ที่ผิดๆ การส่งเสริมให้สถาบัน ครอบครัวมีความเข้มแข็งจะ บรรเทาปัญหานี้ได้	ทุกหมู่บ้าน	-โครงการส่งเสริมต่างๆที่รัฐจัดให้กับชุมชน จะ ประสบความสำเร็จ มากหรือน้อย ขึ้นอยู่กับความ ร่วมมือ ร่วมใจ ทศนคติของแต่ละชุมชน
	6.ปัญหาที่เกิดจากภัยธรรมชาติ เป็นปัญหาที่สร้างความเสียหาย ทางเศรษฐกิจ ชีวิตและทรัพย์สิน นับวันจะยิ่งรุนแรงขึ้น การ เตรียมความพร้อมเสมอ จะช่วย ลดความสูญเสียลงได้ในระดับ หนึ่ง	ทุกหมู่บ้าน	-ปรากฏการณ์เอลนีโญ ทำให้สภาวะอากาศฤดูกาล ของโลกเปลี่ยนแปลง เกิดภัยธรรมชาติที่มีความ รุนแรงมากขึ้นเรื่อยๆ
	7.เกิดอุบัติเหตุจำนวนมากในช่วง เทศกาลวันหยุด ทำให้เกิดความ สูญเสียทั้งชีวิตและทรัพย์สิน	ทุกหมู่บ้าน โดยเฉพาะ หมู่4	-เทคโนโลยีที่เจริญก้าวหน้า มีผลกับอัตราการเกิด อุบัติเหตุ

ชื่อปัญหา	สภาพปัญหา	พื้นที่เป้าหมาย	แนวโน้มในอนาคต
5.ปัญหาด้านการศึกษา การศาสนา วัฒนธรรม ท้องถิ่น การกีฬาและนันทนาการ	1.การศึกษาในระดับก่อนวัยเรียน ยังขาดสื่อและอุปกรณ์การเรียนที่ทันสมัย และเหมาะสมกับการพัฒนาการในวัยนี้	หมู่ 3,6,7	-สื่อและอุปกรณ์การเรียนรู้อเป็นสิ่งจำเป็นและสำคัญต่อพัฒนาการเรียนรู้ของเด็ก ว่าจะมีความรู้ก้าวไกล เท่าทันต่อโลกเพียงใด
	2.ประชาชนยังขาดแหล่งเรียนรู้ที่เป็นการศึกษาตามอัธยาศัย หรือ การศึกษานอกระบบ ทำให้ยังมีความรู้ที่ล้าหลัง ไม่ทันเหตุการณ์บ้านเมือง	ทุกหมู่บ้าน	-การศึกษาไม่มีที่สิ้นสุด การศึกษานอกระบบ จะเป็นอีกแนวทางหนึ่งในการสร้างกระบวนการคิด และการเรียนรู้ในชุมชน ทำให้เกิดการค้นพบศักยภาพของตนเอง
	3.การเสื่อมศีลธรรมทางศาสนาของคนทำให้ไม่มีที่ยึดเหนี่ยวจิตใจ ส่งผลให้เกิดปัญหาสังคมหลายเรื่องตามมา	ทุกหมู่บ้าน	-วัตถุนิยมเข้ามาครอบงำสังคม ทำให้เกิดความวุ่นวายในสังคม สมควรที่จะส่งเสริมให้เกิดศีลธรรมโดยใช้ ศาสนาเป็นเครื่องยึดเหนี่ยว จิตใจ
	4.วัฒนธรรมท้องถิ่นอันดีงาม ภูมิปัญญาชาวบ้านเริ่มสูญหาย เนื่องจากไม่ได้รับ ความสนใจ จากเยาวชนรุ่นหลัง	ทุกหมู่บ้าน	-วัฒนธรรมที่สั่งสมมาแต่โบราณจนเป็นเอกลักษณ์ของแต่ละท้องถิ่นจะสูญหายไปหากไม่มีการดำรงรักษาไว้
	5.ประชาชนในพื้นที่ขาดการตื่นตัว ในการเล่นกีฬาเพื่อสุขภาพ	ทุกหมู่บ้าน	-การกีฬาจะพัฒนาเข้าสู่ระบบอาชีพมากขึ้น การเล่นกีฬาในอนาคตจะสามารถยึดเป็นอาชีพได้หรือ การกีฬาจะสามารถสร้างสุขภาพที่ดีให้เกิดขึ้นได้ จึงสมควรที่จะมีการสนับสนุนการเล่นกีฬาในทุกรูปแบบ

ชื่อปัญหา	สภาพปัญหา	พื้นที่เป้าหมาย	แนวโน้มในอนาคต
6.ปัญหาด้านการเมืองการบริหารและการพัฒนาบุคลากรท้องถิ่น	1.ประชาชนยังขาดกระบวนการเรียนรู้ด้านการเมืองการปกครอง ทำให้กระบวนการตรวจสอบทางการเมืองยังอ่อนแอ	ทุกหมู่บ้าน	- การปกครองระบอบประชาธิปไตย เป็นการปกครองโดยประชาชน เพื่อประชาชน ดังนั้นการพัฒนาองค์ความรู้ด้านการเมืองการปกครองจะทำให้สังคมเกิดความสมดุล
	2.ประชาชนยังขาดความสนใจในด้านการมีส่วนร่วม ด้านการเมืองการปกครอง และการบริหารหรือพัฒนาท้องถิ่น ทำให้การดำเนินการเป็นเพียงการแก้ไข ปัญหาของบุคคลบางกลุ่ม	ทุกหมู่บ้าน	- การพัฒนาและการแก้ปัญหาหรือการวางแผนกำหนดทิศทาง การพัฒนาท้องถิ่นในอนาคต จำเป็นอย่างยิ่งที่ต้องอาศัยความร่วมมือ จากทุกฝ่าย
	3.ประชาชนไม่เข้าใจระบบบริหารงาน ของ อบต.ทำให้เกิดความเข้าใจผิดในการติดต่อประสานงาน อยู่บ่อยครั้ง	ทุกหมู่บ้าน	- อบต.เป็นหน่วยงานที่ใกล้ชิดกับประชาชน และนับวันภารกิจจะเพิ่มมากขึ้น ดังนั้นการสร้างความเข้าใจกับประชาชนจึงเป็นสิ่งสำคัญ
	4.ข้าราชการหรือพนักงาน ต้องปรับปรุงกระบวนการทำงาน ให้สามารถตอบสนองความต้องการของประชาชนได้ดีที่สุด มากกว่าที่เป็นอยู่	พนักงานส่วนตำบล หรือ พนักงานจ้าง	- การบริการที่ดีขององค์กรเป็นสิ่ง ที่พึงปรารถนาของผู้รับบริการ ดังนั้น ข้าราชการผู้ปฏิบัติงานต้องมีจิตสำนึกในการให้บริการที่ดี
	5.ระบบบริหารจัดการของภาครัฐ ยังมีกฎระเบียบที่มาก ทำให้การให้บริการประชาชนยังขาดความคล่องตัว และมีขั้นตอนมาก	พนักงานส่วนตำบล หรือ พนักงานจ้าง	- การอธิบาย และการประชาสัมพันธ์ การทำความเข้าใจให้กับประชาชน ในพื้นที่ได้ทราบถึงบทบาทและวิธีการบริหารงาน วิธีการทำงาน ของ

ชื่อปัญหา	สภาพปัญหา	พื้นที่เป้าหมาย	แนวโน้มในอนาคต
7.ปัญหาด้านการจัดการทรัพยากรธรรมชาติสิ่งแวดล้อมและการท่องเที่ยว	1.พื้นที่ป่าเสื่อมโทรมยังไม่ได้รับการปรับปรุงแก้ไข หรือฟื้นฟู	ทุกหมู่บ้าน	- หากไม่มีการฟื้นฟูพื้นที่ป่าเสื่อมโทรม คุณภาพของดินจะเสื่อมถอย
	2.พื้นที่ป่าสีเขียวลดน้อยลงเนื่องจาก การบุกรุกถางป่า	ทุกหมู่บ้าน	- หากยังมีการทำลายป่าไปเรื่อยจะทำให้เกิดปัญหาระบบนิเวศปัญหาฝนแล้ง ปัญหาน้ำท่วม น้ำป่าไหลหลาก
	3.ขยะและสิ่งปฏิกูล ถือว่าเป็นสิ่งที่กำลังจะสร้างปัญหาให้กับสังคมชนบท หากไม่มีการวางแผนที่ดีจะกลายเป็นปัญหาที่ยากจะแก้ไข	ทุกหมู่บ้าน	- ควรจะมีการสร้างระบบบริหารจัดการการกำจัดขยะอย่างถูกวิธี โดยไม่ก่อให้เกิดมลพิษต่อสิ่งแวดล้อม เนื่องจากนับวันปริมาณขยะที่กำลังจะกำจัดยาก ขยะมีมลพิษจะยิ่งมากขึ้น
	4.สถานที่ท่องเที่ยวทางธรรมชาติในพื้นที่ยังไม่ได้รับการพัฒนาหรือปรับปรุงให้เป็นที่รู้จัก	หมู่ 2 ,5, 6	- การท่องเที่ยวเชิงอนุรักษ์จะเป็นที่นิยมมากขึ้น สมควรที่จะมีการพัฒนาหรือตั้งศักยภาพที่มีอยู่ มาใช้ให้เกิดประโยชน์มากที่สุด
	5.ประชาชนยังไม่ได้รับประโยชน์เท่าที่ควร กับการที่จังหวัดสุโขทัยเป็นเมืองท่องเที่ยว เนื่องจากขาดการเชื่อมโยงด้านการท่องเที่ยว	ทุกหมู่บ้าน	- การเชื่อมโยงด้านการท่องเที่ยว การประชาสัมพันธ์ข้อมูลด้านการท่องเที่ยวของท้องถิ่นแต่ละให้ จะก่อให้เกิดมูลค่าเพิ่มด้านการท่องเที่ยว กระจายรายได้สู่ชนบท

3.2.2 การวิเคราะห์ศักยภาพเพื่อประเมินสภาพการพัฒนาในปัจจุบันและโอกาสพัฒนาในอนาคตขององค์การบริหารส่วนตำบล

การวิเคราะห์ศักยภาพเพื่อประเมินสภาพการพัฒนาในปัจจุบัน และโอกาสในการพัฒนาในอนาคตขององค์การบริหารส่วนตำบล เป็นการประเมินถึงโอกาสและภาวะคุกคามหรือข้อจำกัดอันเป็นสภาวะแวดล้อมภายนอกที่มีผลต่อการพัฒนาท้องถิ่น รวมถึงจุดแข็งและจุดอ่อนของท้องถิ่น อันเป็นสภาวะแวดล้อมภายในขององค์กรปกครองส่วนท้องถิ่น โดยใช้เทคนิคการ SWOT analysis เพื่อพิจารณาศักยภาพการพัฒนาของแต่ละยุคศาสตร์ โดยกำหนดค่าการให้คะแนน เป็น 4 ระดับในแต่ละด้านดังนี้

ด้าน	มาก	ปานกลาง	น้อย	ไม่มี
จุดแข็ง	3	2	1	0
จุดอ่อน	-3	-2	-1	0
โอกาส	3	2	1	0
อุปสรรค/ข้อจำกัด	-3	-2	-1	0

1. ศักยภาพพัฒนาด้านโครงสร้างพื้นฐาน

จุดแข็ง(Strengths)

- 1.ด้านการบริหารจัดการและความต้องการ ประชาชนมีความต้องการ ผู้นำ ผู้บริหาร สนับสนุนแนวคิดและกำหนดนโยบายการพัฒนาในด้านโครงสร้างพื้นฐานอย่างต่อเนื่อง
- 2.บุคลากร องค์การบริหารส่วนตำบลป่าโมง มีบุคลากรและอัตรากำลัง จำนวนและคุณวุฒิ อยู่ในระดับที่พร้อมที่จะดำเนินการตามนโยบายการบริหารงาน
- 3.งบประมาณ ต้นทุนการดำเนินงานด้านโครงสร้างพื้นฐาน โดยเฉลี่ยอยู่ในระดับที่ไม่สูงมาก โดยเฉพาะการก่อสร้างถนนลูกรัง เนื่องจากมีบ่อลูกรังอยู่ในพื้นที่ ส่วนต้นทุนอื่นๆขึ้นอยู่กับท้องตลาด
- 4.เทคนิคการทำงาน ส่วนมาก เป็นงานที่ไม่ต้องใช้เทคนิคและวิธีการทำงานในระดับสูง

จุดอ่อน(Weakness=W)

1. โครงการขนาดใหญ่ต้องใช้งบประมาณสูง องค์การบริหารส่วนตำบลป่าโมงไม่สามารถดำเนินโครงการได้

โอกาส(Opportunity=O)

- 1.รัฐธรรมนูญแห่งราชอาณาจักรไทย พ.ศ.2540 ให้การสนับสนุนการดำเนินงานของท้องถิ่น ไม่ว่าจะเป็นด้านเศรษฐกิจท้องถิ่น ระบบสาธารณสุขปโภค สาธารณูปการ เป็นต้น
- 2.พระราชบัญญัติกำหนดแผนและขั้นตอนการกระจายอำนาจให้แก่องค์กรปกครองส่วนท้องถิ่นมีหน้าที่ในการจัดระบบบริการสาธารณะ เพื่อประโยชน์ของประชาชนในท้องถิ่น โดยที่หน่วยงานส่วนกลางและส่วนภูมิภาค ส่งเสริมและสนับสนุนการถ่ายโอนภารกิจให้แก่ อบต.

อุปสรรคหรือข้อจำกัด(Threat=T)

- 1.โครงการที่ต้องใช้เทคโนโลยีสูง หรือความชำนาญเป็นพิเศษ องค์การบริหารส่วนตำบลป่าโมง ยังไม่มีความชำนาญและบุคลากร

สรุปคะแนนการวิเคราะห์ศักยภาพการพัฒนาด้านโครงสร้างพื้นฐาน

ด้าน	มาก	ปานกลาง	น้อย	ไม่มี
จุดแข็ง	3			
จุดอ่อน			-1	
โอกาส		2		
อุปสรรค/ข้อจำกัด			-1	
รวมคะแนนศักยภาพ=3-1+2-1 =3 คะแนน (มีศักยภาพโดยรวมมาก)				

2. ศักยภาพการพัฒนาด้านการบริหารจัดการทรัพยากรน้ำ

จุดแข็ง(Strength=s)

1.ด้านการบริหารจัดการและความต้องการ ประชาชนมีความต้องการ ผู้นำ ผู้บริหาร สนับสนุนแนวคิดและกำหนดนโยบายการพัฒนาในด้านการบริหารจัดการทรัพยากรน้ำ อย่างต่อเนื่อง

2.บุคลากร องค์กรบริหารส่วนตำบลป่าโมง มีบุคลากรและอัตรากำลัง จำนวนและคุณภาพ อยู่ในระดับที่พร้อมที่จะดำเนินการตามนโยบายการบริหารงาน

3.งบประมาณ ต้นทุนการดำเนินงาน โดยเฉลี่ยอยู่ในระดับที่ไม่สูงมาก

4.เทคนิคการทำงาน ส่วนมาก เป็นงานที่ไม่ต้องใช้เทคนิคและวิธีการทำงานในระดับสูง

จุดอ่อน(Weakness=W)

1.โครงการขนาดใหญ่ต้องใช้งบประมาณสูง องค์กรบริหารส่วนตำบลป่าโมงไม่สามารถดำเนินโครงการได้

โอกาส(Opportunity=O)

1.การบริหารจัดการทรัพยากรน้ำเป็นยุทธศาสตร์การพัฒนาที่จังหวัดอุบลราชธานีให้ความสำคัญ และได้กำหนดไว้เป็นยุทธศาสตร์การพัฒนาของจังหวัด

2.การเกิดปัญหาน้ำท่วมและฝนแล้งใหญ่ในทุกภูมิภาค ทำให้รัฐบาลและหน่วยงานที่เกี่ยวข้องตระหนักถึงความสำคัญการบริหารจัดการทรัพยากรน้ำ ทำให้้องค์การบริหารส่วนตำบลป่าโมงมีโอกาสได้รับการช่วยเหลือค่อนข้างมาก

อุปสรรคหรือข้อจำกัด(Threat=T)

1.โครงการที่ต้องใช้เทคโนโลยีสูง หรือความชำนาญเป็นพิเศษ องค์กรบริหารส่วนตำบลป่าโมง ยังไม่มีความชำนาญและบุคลากร

สรุปคะแนนการวิเคราะห์ศักยภาพการพัฒนาด้านการบริหารจัดการทรัพยากรน้ำ

ด้าน	มาก	ปานกลาง	น้อย	ไม่มี
จุดแข็ง	3			
จุดอ่อน			-1	
โอกาส	3			
อุปสรรค/ข้อจำกัด			-1	
รวมคะแนนศักยภาพ=3-1+3-1= 4 คะแนน (มีศักยภาพโดยรวมมาก)				

3. ศักยภาพการพัฒนาด้านเศรษฐกิจและการแก้ไขปัญหาความยากจน

จุดแข็ง(Strengths)

1. บุคลากร องค์กรบริหารส่วนตำบลป่าโมง มีบุคลากรและอัตรากำลัง จำนวนและคุณวุฒิ อยู่ในระดับที่พร้อมที่จะดำเนินการตามนโยบายการบริหารงาน
2. งบประมาณ ต้นทุนการดำเนินงาน โดยเฉลี่ยอยู่ในระดับที่ไม่สูงมาก
3. เทคนิคการทำงาน ส่วนมาก เป็นงานที่ไม่ต้องใช้เทคนิคและวิธีการทำงานในระดับสูง

จุดอ่อน(Weakness=W)

1. ระบบฐานข้อมูลด้านเศรษฐกิจและความยากจนไม่ถูกต้อง ไม่ชัดเจน ประชาชนให้ข้อมูลที่คลาดเคลื่อน
2. ประชาชนยังสนใจ และมีความจริงใจ หรือตั้งใจจริงในโครงการที่รัฐจัดให้ความช่วยเหลือ

โอกาส(Opportunity=O)

1. การแก้ไขปัญหาความยากจนเป็นยุทธศาสตร์การพัฒนาระดับชาติที่รัฐบาลส่งเสริม
2. การแก้ไขปัญหาความยากจนเป็นยุทธศาสตร์การพัฒนาจังหวัดอุบลราชธานี โอกาสที่จะได้ขอรับการสนับสนุนงบประมาณมีมาก

อุปสรรคหรือข้อจำกัด(Threat=T)

1. การแก้ปัญหาด้านเศรษฐกิจและความยากจน เป็นงานที่ต้องอาศัยความร่วมมือจากหลายๆ ส่วนที่ต้องประสานงานกัน ถึงจะเกิดผลสัมฤทธิ์
2. ระเบียบกฎหมายที่เกี่ยวข้อง ค่อนข้างมากทำให้การดำเนินงานไม่คล่องตัว เกิดความล่าช้าในการทำงาน ประชาชนจึงเกิดความเบื่อหน่าย

สรุปคะแนนการวิเคราะห์ศักยภาพการพัฒนาด้านเศรษฐกิจและการแก้ไขปัญหาความยากจน

ด้าน	มาก	ปานกลาง	น้อย	ไม่มี
จุดแข็ง	3			
จุดอ่อน		-2		
โอกาส	3			
อุปสรรค/ข้อจำกัด		-2		
รวมคะแนนศักยภาพ=3-2+3-2= 2 คะแนน (มีศักยภาพโดยรวมปานกลาง)				

4. ศักยภาพการพัฒนาด้านสังคมและสาธารณสุข

จุดแข็ง (Strengths)

1. ด้านการบริหารจัดการผู้นำ ผู้บริหาร สนับสนุนแนวคิดและกำหนดนโยบายการพัฒนาในด้านสังคมและสาธารณสุขอย่างต่อเนื่อง
2. บุคลากร องค์กรบริหารส่วนตำบลป่าโมง มีบุคลากรและอัตรากำลัง จำนวนและคุณวุฒิ อยู่ในระดับที่พร้อมที่จะดำเนินการตามนโยบายการบริหารงาน
3. งบประมาณต้นทุนการดำเนินงานโดยเฉลี่ยอยู่ในระดับที่ไม่สูงมาก
4. เทคนิคการทำงานส่วนมากเป็นงานที่ไม่ต้องใช้เทคนิคและวิธีการทำงานในระดับสูง

จุดอ่อน(Weakness=W)

- 1.ระบบฐานข้อมูลด้านสังคมและสาธารณสุขไม่ถูกต้อง ไม่ชัดเจน ประชาชนให้ข้อมูลที่คลาดเคลื่อน
- 2.ประชาชนยังสนใจ และมีความจริงจัง หรือตั้งใจจริงในโครงการที่รัฐจัดให้ความช่วยเหลือ
- 3.ยังไม่มีบุคลากรที่มีความชำนาญเฉพาะด้านมารับผิดชอบงานด้านสังคม

โอกาส(Opportunity=O)

- 1.ยุทธศาสตร์การพัฒนาด้านสังคมและการสาธารณสุขเป็นยุทธศาสตร์การพัฒนาระดับชาติที่รัฐบาลส่งเสริม
- 2.ยุทธศาสตร์การพัฒนาด้านสังคมเป็นยุทธศาสตร์การพัฒนาจังหวัดอุบลราชธานี โอกาสที่จะได้ขอรับการสนับสนุนงบประมาณมีมาก

อุปสรรคหรือข้อจำกัด(Threat=T)

- 1.การแก้ไขปัญหาด้านสังคมและการสาธารณสุข เป็นงานที่ต้องอาศัยความร่วมมือจากหลาย ๆ ส่วนที่ต้องประสานงานกัน ถึงจะเกิดผลสัมฤทธิ์
- 2.ระเบียบกฎหมายที่เกี่ยวข้องค่อนข้างมากทำให้การดำเนินงานไม่คล่องตัว เกิดความล่าช้าในการทำงาน ประชาชนจึงเกิดความเบื่อหน่าย

สรุปคะแนนการวิเคราะห์ศักยภาพการพัฒนาด้านสังคมและสาธารณสุข

ด้าน	มาก	ปานกลาง	น้อย	ไม่มี
จุดแข็ง	3			
จุดอ่อน		-2		
โอกาส	3			
อุปสรรค/ข้อจำกัด		-2		
รวมคะแนนศักยภาพ=3-2+3-2= 2 คะแนน (มีศักยภาพโดยรวมปานกลาง)				

5.ศักยภาพการพัฒนาด้านการศึกษา ศาสนา วัฒนธรรมและการกีฬา**จุดแข็ง(Strength=s)**

- 1.ด้านการบริหารจัดการผู้นำ ผู้บริหาร สนับสนุนแนวคิดและกำหนดนโยบายการพัฒนาในด้านการศึกษา ศาสนา และวัฒนธรรม
- 2.บุคลากรองค์การบริหารส่วนตำบลป่าโมง มีบุคลากรและอัตรากำลัง จำนวนและคุณวุฒิ อยู่ในระดับที่พร้อมที่จะดำเนินการตามนโยบายการบริหารงาน
- 3.งบประมาณ ต้นทุนการดำเนินงาน โดยเฉลี่ยอยู่ในระดับที่ไม่สูง
- 4.เทคนิคการทำงานส่วนมากเป็นงานที่ไม่ต้องใช้เทคนิคและวิธีการทำงานในระดับสูง

จุดอ่อน(Weakness=W)

- 1.ระบบฐานข้อมูลด้านสังคมและสาธารณสุขไม่ถูกต้องไม่ชัดเจน ประชาชนให้ข้อมูลที่คลาดเคลื่อน
- 2.ยังไม่มีบุคลากรที่มีความชำนาญเฉพาะด้านมารับผิดชอบงานด้านการกีฬา

โอกาส(Opportunity=O)

- 1.ยุทธศาสตร์การพัฒนาทางการศึกษาเป็นยุทธศาสตร์การพัฒนาระดับชาติที่รัฐบาลส่งเสริม
- 2.ยุทธศาสตร์การพัฒนาวัฒนธรรมประเพณีท้องถิ่นเป็นยุทธศาสตร์ที่จังหวัดอุบลราชธานีให้

ความสำคัญ

อุปสรรคหรือข้อจำกัด(Threat=T)

1.การแก้ไขปัญหาในด้านสังคมและการสาธารณสุข เป็นงานที่ต้องอาศัยความร่วมมือจากหลายๆ ส่วนที่ต้องประสานงานกันถึงจะเกิดผลสัมฤทธิ์

สรุปคะแนนการวิเคราะห์ศักยภาพการพัฒนาทางการศึกษา วัฒนธรรมฯ

ด้าน	มาก	ปานกลาง	น้อย	ไม่มี
จุดแข็ง	3			
จุดอ่อน		-2		
โอกาส	3			
อุปสรรค/ข้อจำกัด			-1	
รวมคะแนนศักยภาพ=3-2+3-1= 3 คะแนน (มีศักยภาพโดยรวมมาก)				

6.ศักยภาพการพัฒนาทางการเมือง การบริหารและการพัฒนาบุคลากรท้องถิ่น

จุดแข็ง(Strength=s)

- 1.ด้านการบริหารจัดการผู้นำ ผู้บริหาร สนับสนุนแนวคิดและกำหนดนโยบายการพัฒนาในด้านการเมือง การบริหาร และการพัฒนาบุคลากรท้องถิ่น
- 2.บุคลากร องค์การบริหารส่วนตำบลป่าโมง มีบุคลากรและอัตรากำลัง จำนวนและคุณภาพ อยู่ในระดับที่พร้อมที่จะดำเนินการตามนโยบายการบริหารงาน
- 3.งบประมาณ ต้นทุนการดำเนินงาน โดยเฉลี่ยอยู่ในระดับที่ไม่สูง

จุดอ่อน(Weakness=W)

- 1.ประชาชนยังขาดความสนใจในเรื่องการเมืองการปกครอง
- 2.ประชาชนยังไม่เข้าใจบทบาทของตนเองในการพัฒนาท้องถิ่น

โอกาส(Opportunity=O)

- 1.ยุทธศาสตร์การพัฒนาด้านการเมืองการบริหารราชการที่ดี เป็นยุทธศาสตร์การพัฒนาระดับชาติที่รัฐบาลส่งเสริม
- 2.ยุทธศาสตร์การพัฒนาด้านการเมืองการบริหารราชการที่ดี เป็นยุทธศาสตร์การพัฒนาจังหวัดอุบลราชธานี มีโอกาสได้รับการสนับสนุนมาก

อุปสรรคหรือข้อจำกัด(Threat=T)

- 1.การพัฒนาด้านการเมืองการบริหารเป็นงานที่ต้องอาศัยความร่วมมือจากหลาย ๆ ส่วนที่ต้องประสานงานกัน ถึงจะเกิดผลสัมฤทธิ์
- 2.การพัฒนาด้านการเมืองการบริหาร เป็นงานที่ต้องอาศัยจิตสำนึก เกี่ยวกับการใช้ดุลพินิจส่วนบุคคล จึงเป็นงานที่ค่อนข้างจะคาดเดาผลงานได้ยาก

สรุปคะแนนการวิเคราะห์ศักยภาพการพัฒนาด้านการเมือง การบริหารและการพัฒนาบุคลากรท้องถิ่น

ด้าน	มาก	ปานกลาง	น้อย	ไม่มี
จุดแข็ง	3			
จุดอ่อน		-2		
โอกาส	3			
อุปสรรค/ข้อจำกัด		-2		
รวมคะแนนศักยภาพ=3-2+3-2= 2 คะแนน (มีศักยภาพโดยรวมปานกลาง)				

7.ศักยภาพการพัฒนาด้านการท่องเที่ยวและการจัดการทรัพยากรธรรมชาติสิ่งแวดล้อม

จุดแข็ง(Strengths)

1.ด้านการบริหารจัดการผู้นำ ผู้บริหาร สนับสนุนแนวคิดและกำหนดนโยบายการพัฒนาในด้านการท่องเที่ยวและการจัดการทรัพยากรธรรมชาติสิ่งแวดล้อม

2.งบประมาณ ต้นทุนการดำเนินงาน โดยเฉลี่ยอยู่ในระดับที่ไม่สูง

จุดอ่อน(Weakness=W)

1.ประชาชนยังขาดความสนใจในเรื่องการจัดการทรัพยากรธรรมชาติ

2.ประชาชนได้รับผลประโยชน์จากการท่องเที่ยวค่อนข้างน้อย เนื่องจากไม่มีการเชื่อมโยงด้านการท่องเที่ยวในจังหวัด

โอกาส(Opportunity=O)

1.ยุทธศาสตร์การพัฒนาด้านการท่องเที่ยวและการจัดการทรัพยากรธรรมชาติสิ่งแวดล้อม เป็นยุทธศาสตร์การพัฒนาระดับชาติที่รัฐบาลส่งเสริม

2.ยุทธศาสตร์การพัฒนาด้านการท่องเที่ยวและการจัดการทรัพยากรธรรมชาติและสิ่งแวดล้อมเป็นยุทธศาสตร์การพัฒนาจังหวัดอุบลราชธานี มีโอกาสได้รับการสนับสนุนมาก

อุปสรรคหรือข้อจำกัด(Threat=T)

1.ขาดการบูรณาการและการประสานงานที่ดี ในหน่วยงานที่เกี่ยวข้อง

2.ระดับจังหวัดยังขาดการเชื่อมโยงด้านการท่องเที่ยว และการกระจายผลประโยชน์ด้านการท่องเที่ยวยังไม่ทั่วถึง

สรุปคะแนนการวิเคราะห์ศักยภาพการพัฒนาด้านการท่องเที่ยวและการจัดการทรัพยากรธรรมชาติ

ด้าน	มาก	ปานกลาง	น้อย	ไม่มี
จุดแข็ง	3			
จุดอ่อน		-2		
โอกาส	3			
อุปสรรค/ข้อจำกัด		-2		
รวมคะแนนศักยภาพ=3-2+3-2= 2 คะแนน (มีศักยภาพโดยรวมปานกลาง)				

ส่วนที่ 3
การนำแผนพัฒนาท้องถิ่นไปสู่การปฏิบัติ



องค์การบริหารส่วนตำบลป่าโมง
อำเภอเดชอุดม จังหวัดอุบลราชธานี

ส่วนที่ 3 การนำแผนพัฒนาท้องถิ่นไปสู่การปฏิบัติ

1. ยุทธศาสตร์การพัฒนาและแผนงาน

ที่	ยุทธศาสตร์	ด้าน	แผนงาน	หน่วยงานรับผิดชอบหลัก	หน่วยงานสนับสนุน
1	การพัฒนาโครงสร้างพื้นฐาน	บริการชุมชนและสังคม	เคหะและชุมชน	กองช่าง	สำนักงานปลัด
		การเศรษฐกิจ	อุตสาหกรรมและการโยธา	กองช่าง	สำนักงานปลัด
			การเกษตร	กองช่าง	สำนักงานปลัด
2	การพัฒนาด้านคุณภาพชีวิตและสังคม	บริการชุมชนและสังคม	สาธารณสุข	สำนักงานปลัด	กองคลัง
			การศาสนาวัฒนธรรม และ นันทนาการ	กองการศึกษา	สำนักงานปลัด
			สังคมสงเคราะห์	งานสวัสดิการสังคม	สำนักงานปลัด
			สร้างความเข้มแข็งของชุมชน	สำนักงานปลัด	
		บริหารงานทั่วไป	การรักษาความสงบภายใน	สำนักงานปลัด	
		การดำเนินงานอื่น	งบกลาง	สำนักงานปลัด	กองคลัง
		บริหารงานทั่วไป	บริหารงานทั่วไป	สำนักงานปลัด	กองคลัง
3	การพัฒนาด้านทรัพยากรธรรมชาติและสิ่งแวดล้อม	บริการชุมชนและสังคม	เคหะและชุมชน	สำนักงานปลัด	กองช่าง
		การเศรษฐกิจ	การเกษตร	สำนักงานปลัด	กองช่าง
4	การพัฒนาด้านเศรษฐกิจ	บริการชุมชนและสังคม	สร้างความเข้มแข็งของชุมชน	สำนักงานปลัด	
		การเศรษฐกิจ	การเกษตร	สำนักงานปลัด	กองช่าง
5	การพัฒนาทางการศึกษา ศาสนา ประเพณีวัฒนธรรม	บริการชุมชนและสังคม	การศึกษา	กองการศึกษา	สำนักงานปลัด
			การศาสนา วัฒนธรรมและ นันทนาการ	กองการศึกษา	สำนักงานปลัด
		การเศรษฐกิจ	อุตสาหกรรมและการโยธา	กองช่าง	สำนักงานปลัด
6	การพัฒนาด้านการเมืองและ การบริหารจัดการ	บริการชุมชนและสังคม	สร้างความเข้มแข็งของชุมชน	สำนักงานปลัด	
		บริหารทั่วไป	บริหารงานทั่วไป	สำนักงานปลัด	กองคลัง
		บริการชุมชนและสังคม	เคหะและชุมชน	กองช่าง	สำนักงานปลัด
		การดำเนินงานอื่น	งบกลาง	สำนักงานปลัด	กองช่าง
			กองการศึกษา	สำนักงานปลัด	
รวม	6 ยุทธศาสตร์	4 ด้าน	11 แผนงาน		

บัญชีสรุปโครงการพัฒนา
แผนพัฒนาท้องถิ่น (แบบ ผ.01)



องค์การบริหารส่วนตำบลป่าโมง
อำเภอเดชอุดม จังหวัดอุบลราชธานี

2.บัญชีโครงการพัฒนาท้องถิ่น

แบบ ผ.01

บัญชีสรุปโครงการพัฒนา
แผนพัฒนาท้องถิ่น (พ.ศ 2566 - 2570)
องค์การบริหารส่วนตำบลป่าโมง อำเภอดงหลวง จังหวัดอุบลราชธานี

ยุทธศาสตร์	ปี 2566		ปี 2567		ปี 2568		ปี 2569		ปี 2570		รวม 5 ปี	
	จำนวนโครงการ	งบประมาณ (บาท)	จำนวนโครงการ	งบประมาณ (บาท)	จำนวนโครงการ	งบประมาณ (บาท)	จำนวนโครงการ	งบประมาณ (บาท)	จำนวนโครงการ	งบประมาณ (บาท)	จำนวนโครงการ	งบประมาณ (บาท)
ยุทธศาสตร์ที่ 1 การพัฒนาด้านโครงสร้างพื้นฐาน												
1.1 แผนงานเคหะและชุมชน	0	0	3	88,000	3	174,000	0	0	0	0	6	262,000
1.2 แผนงานอุตสาหกรรมและการโยธา	28	5,668,700	21	4,460,700	21	4,383,096	15	2,703,800	19	2,424,456	104	19,640,752
1.3 แผนงานการเกษตร	0	0	3	500,000	4	1,382,000	1	100,000	0	0	8	1,982,000
รวม	28	5,668,700	27	5,048,700	28	5,939,096	16	2,803,800	19	2,424,456	118	21,884,752
ยุทธศาสตร์ที่ 2 การพัฒนาด้านคุณภาพชีวิตและสังคม												
2.1 แผนงานสาธารณสุข	18	390,000	18	390,000	18	390,000	18	390,000	18	390,000	90	1,950,000
2.2 แผนงานการศาสนาวัฒนธรรมและนันทนาการ	2	150,000	2	150,000	2	150,000	2	150,000	2	150,000	10	750,000
2.3 แผนงานสังคมสงเคราะห์	5	90,000	5	150,000	6	350,000	6	350,000	6	350,000	28	1,290,000
2.4 แผนงานการรักษาความสงบภายใน	6	1,020,000	7	1,090,000	7	1,090,000	7	1,090,000	7	1,090,000	34	5,380,000
2.5 แผนงานงบบกลาง	3	7,701,200	3	7,996,000	3	7,996,000	3	7,996,000	3	7,996,000	15	39,685,200
2.6 แผนงานสร้างความเข้มแข็งในชุมชน	7	295,000	7	305,000	7	305,000	7	305,000	7	305,000	35	1,515,000
2.7 แผนงานบริหารงานทั่วไป	1	10,000	1	10,000	1	10,000	1	10,000	1	10,000	5	50,000
รวม	42	9,656,200	43	10,091,000	44	10,291,000	44	10,291,000	44	10,291,000	217	50,620,200

ยุทธศาสตร์	ปี 2566		ปี 2567		ปี 2568		ปี 2569		ปี 2570		รวม 5 ปี	
	จำนวนโครงการ	งบประมาณ (บาท)	จำนวนโครงการ	งบประมาณ (บาท)	จำนวนโครงการ	งบประมาณ (บาท)	จำนวนโครงการ	งบประมาณ (บาท)	จำนวนโครงการ	งบประมาณ (บาท)	จำนวนโครงการ	งบประมาณ (บาท)
ยุทธศาสตร์ที่ 3 การพัฒนาการศึกษาและศักยภาพพลเมือง												
3.1 แผนงานเคหะและชุมชน	1	20,000	2	40,000	3	440,000	1	20,000	1	20,000	8	540,000
3.2 แผนงานการเกษตร	5	110,000	5	110,000	5	110,000	5	110,000	5	110,000	25	550,000
รวม	6	130,000	7	150,000	8	550,000	6	130,000	6	130,000	33	1,090,000
ยุทธศาสตร์ที่ 4 การพัฒนาด้านเศรษฐกิจ												
4.1 แผนงานสร้างความเข้มแข็งของชุมชน	6	730,000	6	730,000	6	730,000	6	730,000	6	730,000	30	3,650,000
4.2 แผนงานการเกษตร	8	290,000	8	290,000	8	290,000	8	290,000	8	290,000	40	1,450,000
รวม	14	1,020,000	14	1,020,000	14	1,020,000	14	1,020,000	14	1,020,000	70	5,100,000
ยุทธศาสตร์ที่ 5 การพัฒนาด้านการศึกษา ศาสนา ประเพณี วัฒนธรรม												
5.1 แผนงานการศึกษา	25	3,877,553	25	3,877,553	25	3,877,553	25	3,877,553	25	3,877,553	125	19,387,765
5.2 แผนงานการศึกษา ศาสนา วัฒนธรรม และนันทนาการ	11	210,000	11	220,000	11	220,000	11	220,000	11	220,000	59	1,090,000
5.3 แผนงานอุตสาหกรรมและการโยธา	0	0	0	0	1	40,000		0	0	0	1	40,000
รวม	36	4,087,553	36	4,097,553	37	4,137,553	36	4,097,553	36	4,097,553	185	20,517,765

ยุทธศาสตร์	ปี 2566		ปี 2567		ปี 2568		ปี 2569		ปี 2570		รวม 5 ปี	
	จำนวนโครงการ	งบประมาณ (บาท)	จำนวนโครงการ	งบประมาณ (บาท)	จำนวนโครงการ	งบประมาณ (บาท)	จำนวนโครงการ	งบประมาณ (บาท)	จำนวนโครงการ	งบประมาณ (บาท)	จำนวนโครงการ	งบประมาณ (บาท)
ยุทธศาสตร์ที่ 6 การพัฒนาด้านการเมืองและการบริหารจัดการ												
6.1 แผนงานสร้างความเข้มแข็งของชุมชน	2	20,000	2	20,000	2	20,000	2	20,000	2	20,000	10	100,000
6.2 แผนงานงบกลาง	4	330,000	4	530,000	4	530,000	4	530,000	4	530,000	20	2,450,000
6.3 แผนงานบริหารทั่วไป	8	830,000	9	930,000	10	1,130,000	10	1,130,000	10	1,130,000	47	5,150,000
6.4 แผนงานเคหะและชุมชน	1	10,000	1	10,000	1	10,000	1	10,000	1	10,000	5	50,000
รวม	15	1,190,000	16	1,490,000	17	1,690,000	17	1,690,000	17	1,690,000	82	7,750,000
รวมทั้งสิ้น	141	21,752,453	143	21,897,253	148	23,627,649	133	20,032,353	136	19,653,009	705	106,962,717

บัญชีสรุปโครงการพัฒนาที่นำมาจากแผนพัฒนาหมู่บ้านและแผนชุมชน
องค์การบริหารส่วนตำบลป่าโมง อำเภอดেখอุดม จังหวัดอุบลราชธานี

	ปี 2566		ปี 2567		ปี 2568		ปี 2569		ปี 2570		รวม 5 ปี	
	จำนวน โครงการ	งบประมาณ (บาท)	จำนวน โครงการ	งบประมาณ (บาท)	จำนวน โครงการ	งบประมาณ (บาท)	จำนวน โครงการ	งบประมาณ (บาท)	จำนวน โครงการ	งบประมาณ (บาท)	จำนวน โครงการ	งบประมาณ (บาท)
โครงการพัฒนาที่นำมา จากแผนพัฒนาหมู่บ้าน และแผนพัฒนาชุมชน	20	3,679,850	32	6,636,350	39	7,790,800	41	7,419,800	54	10,284,800	186	35,811,600
รวมทั้งสิ้น	20	3,679,850	32	6,636,350	39	7,790,800	41	7,419,800	54	10,284,800	186	35,811,600

รายละเอียดโครงการพัฒนาท้องถิ่น
(แบบ ผ.02)



องค์การบริหารส่วนตำบลป่าโมง
อำเภอเดชอุดม จังหวัดอุบลราชธานี

2. บัญชีโครงการพัฒนาท้องถิ่น

แบบ ผ.02

รายละเอียดโครงการพัฒนา

แผนพัฒนาท้องถิ่น (พ.ศ. 2566 – 2570) ทบพวน ครั้งที่ 1/2566

องค์การบริหารส่วนตำบลป่าโมง อำเภอเดชอุดม จังหวัดอุบลราชธานี

- ก. ยุทธศาสตร์ชาติ 20 ปี : ยุทธศาสตร์ชาติที่ 1 ด้านความมั่นคง
- ข. แผนพัฒนาเศรษฐกิจและสังคมแห่งชาติฉบับที่ 13 : หมายเหตุที่ 1 ไทยเป็นประเทศชั้นนำด้านสินค้าเกษตรและเกษตรแปรรูปมูลค่าสูง
- ค. เป้าหมายการพัฒนาที่ยั่งยืน SDGs : เป้าหมายที่ 9 สร้างโครงสร้างพื้นฐานที่มีความทนทานส่งเสริมการพัฒนาอุตสาหกรรมที่ครอบคลุมและยั่งยืน และส่งเสริมนวัตกรรม
- ง. ยุทธศาสตร์จังหวัดอุบลราชธานี : ประเด็นการพัฒนาที่ 1 การพัฒนาเมืองน่าอยู่ทันสมัย
- จ. ยุทธศาสตร์การพัฒนาองค์กรปกครองส่วนท้องถิ่นในเขตจังหวัด : ยุทธศาสตร์ที่ 1 การพัฒนาโครงสร้างพื้นฐาน
- 1 ยุทธศาสตร์การพัฒนาด้านโครงสร้างพื้นฐาน
 - 1.1 กลยุทธ์ : ต่อเติม ปรับปรุง บำรุงรักษา ระบบไฟฟ้าสาธารณะ
 - : ก่อสร้าง ต่อเติม ปรับปรุง บำรุงรักษา ระบบประปาหมู่บ้าน

1.1.1 แผนงานเคหะและชุมชน

ที่	โครงการ	วัตถุประสงค์	เป้าหมาย (ผลผลิตของ โครงการ)	งบประมาณ					ตัวชี้วัด (KPI)	ผลที่คาดว่าจะ ได้รับ	หน่วยงาน รับผิดชอบหลัก
				2566 (บาท)	2567 (บาท)	2568 (บาท)	2569 (บาท)	2570 (บาท)			
1	ขยายเขตประปา จาก บ.นายทองดี มีหาญ – บ.นายพุทธรินทร์ หมู่ที่ 2	เพื่อให้ราษฎรมีน้ำสะอาดใช้ในการอุปโภคบริโภค	ขยายเขตประปาจาก บ.นายทองดี มีหาญ – บ.นายพุทธรินทร์ ขนาดท่อ 8.5 หนา 3 นิ้ว ยาว 1,000 เมตร ตามแบบอบต. หรือตามหน่วยงานที่เกี่ยวข้อง			100,000			ร้อยละของครัวเรือนที่มีความพึงพอใจผู้ใช้น้ำ	ราษฎรมีน้ำสะอาดใช้ในการอุปโภคบริโภค	กองช่าง
2	วางท่อประปา จาก บ.พ่อสมัยโพธิ์ – สี่แยกกลางบ้าน หมู่ที่ 3	เพื่อให้ราษฎรมีน้ำสะอาดใช้ในการอุปโภคบริโภค	วางท่อประปา จาก บ.พ่อสมัยโพธิ์ – สี่แยกกลางบ้าน ยาว 400 เมตร ตามแบบอบต. หรือตามหน่วยงานที่เกี่ยวข้อง		32,000				ร้อยละของครัวเรือนที่มีความพึงพอใจผู้ใช้น้ำ	ราษฎรมีน้ำสะอาดใช้ในการอุปโภคบริโภค	กองช่าง

1.1.1 แผนงานเคหะและชุมชน (ต่อ)

ที่	โครงการ	วัตถุประสงค์	เป้าหมาย (ผลผลิตของ โครงการ)	งบประมาณ					ตัวชี้วัด (KPI)	ผลที่คาดว่าจะ ได้รับ	หน่วยงาน รับผิดชอบหลัก
				2566 (บาท)	2567 (บาท)	2568 (บาท)	2569 (บาท)	2570 (บาท)			
3	ขยายระบบประปา เส้นท้วยแดง หมู่ที่ 3	เพื่อให้ราษฎรมีน้ำสะอาดใช้ในการอุปโภคบริโภค	ขยายระบบประปา เส้นท้วยแดง ยาว 800 เมตร ตามแบบอบต. หรือตามหน่วยงานที่เกี่ยวข้อง		24,000	24,000			ร้อยละของครัวเรือนที่มีความพึงพอใจผู้ใช้น้ำ	ราษฎรมีน้ำสะอาดใช้ในการอุปโภคบริโภค	กองช่าง
4	ปรับปรุงซ่อมแซมระบบประปา หมู่บ้าน หมู่ที่ 5	เพื่อให้ราษฎรมีน้ำสะอาดใช้ในการอุปโภคบริโภค	ปรับปรุงซ่อมแซมระบบประปา หมู่บ้าน ตามแบบอบต. หรือตามหน่วยงานที่เกี่ยวข้อง			50,000			ร้อยละของครัวเรือนที่มีความพึงพอใจผู้ใช้น้ำ	ราษฎรมีน้ำสะอาดใช้ในการอุปโภคบริโภค	กองช่าง
5	ขยายระบบประปา จากบ.นางนิยม - นานายสวัสดิ์ หมู่ที่ 7	เพื่อให้ราษฎรมีน้ำสะอาดใช้ในการอุปโภคบริโภค	ขยายระบบประปา จากบ.นางนิยม - นานายสวัสดิ์ยาว 400 เมตร ตามแบบอบต. หรือตามหน่วยงานที่เกี่ยวข้อง		32,000				ร้อยละของครัวเรือนที่มีความพึงพอใจผู้ใช้น้ำ	ราษฎรมีน้ำสะอาดใช้ในการอุปโภคบริโภค	กองช่าง
	รวม 5 โครงการ	-	-	-	88,000	174,000	-	-			

1.1.2 แผนงานอุตสาหกรรมและการโยธา (ต่อ)

ที่	โครงการ	วัตถุประสงค์	เป้าหมาย (ผลผลิตของ โครงการ)	งบประมาณ					ตัวชี้วัด (KPI)	ผลที่คาดว่าจะ ได้รับ	หน่วยงาน รับผิดชอบหลัก
				2566 (บาท)	2567 (บาท)	2568 (บาท)	2569 (บาท)	2570 (บาท)			
4	ปรับปรุงซ่อมแซมถนนลูกรัง จากนานางไสว – นายรัก หมู่ที่ 4	เพื่อให้ถนนได้มาตรฐาน	ปรับปรุงซ่อมแซมถนนลูกรัง จากนานางไสว – นายรัก ยาว 2 กิโลเมตร ตามแบบ อบต. หรือตามหน่วยงาน ที่เกี่ยวข้อง				140,000		ร้อยละของ ประชาชนเดินทาง สะดวก สะดวกและทำให้ ลดอุบัติเหตุ	กองช่าง	
5	ปรับปรุงซ่อมแซมถนนลูกรัง จากนานายสุข – นานางอกิสรา หมู่ที่ 4	เพื่อให้ถนนได้มาตรฐาน	ปรับปรุงซ่อมแซมถนนลูกรัง จากนานายสุข – นานางอกิสรา ยาว 1 กิโลเมตร ตามแบบ อบต.ป่าโมงหรือตามโครงการ			70,000			ร้อยละของ ประชาชนเดินทาง สะดวก สะดวกและทำให้ ลดอุบัติเหตุ	กองช่าง	
6	ซ่อมแซมถนนลูกรัง จากถนน 24 – นายนายทวิ บุญกอง หมู่ที่ 5	เพื่อให้ถนนได้มาตรฐาน	ซ่อมแซมถนนลูกรัง จากถนน 24 – นายนายทวิ บุญกอง ยาว 3 กิโลเมตร ตามแบบ อบต.ป่าโมงหรือตามโครงการ			210,000			ร้อยละของ ประชาชนเดินทาง สะดวก สะดวกและทำให้ ลดอุบัติเหตุ	กองช่าง	
7	ซ่อมแซมถนนลูกรัง จากถนน 24 – นายนายเล บุญถม หมู่ที่ 4	เพื่อให้ถนนได้มาตรฐาน	ซ่อมแซมถนนลูกรัง จากถนน 24 – นายนายเล บุญถม ยาว 3 กิโลเมตร ตามแบบ อบต. ป่าโมงหรือตามโครงการ				210,000		ร้อยละของ ประชาชนเดินทาง สะดวก สะดวกและทำให้ ลดอุบัติเหตุ	กองช่าง	
8	ซ่อมแซมถนนลูกรัง จากถนน 24 – สวนยางแม่พิมพ์ หมู่ที่ 4	เพื่อให้ถนนได้มาตรฐาน	ซ่อมแซมถนนลูกรัง จาก ถนน 24 – สวนยางแม่พิมพ์ ยาว 2 กิโลเมตร ตามแบบอบต. หรือตามโครงการ				140,000		ร้อยละของ ประชาชนเดินทาง สะดวก สะดวกและทำให้ ลดอุบัติเหตุ	กองช่าง	
9	วางท่อระบายน้ำ ซอย บ.ผู้ช่วย ผญบ.หอย-เส้นกลางบ้าน หมู่ที่ 5	เพื่อให้การระบายน้ำสะดวก ขึ้นและขยายผิวจราจร	วางท่อระบายน้ำซอย บ.ผู้ช่วย ผญบ.หอย – เส้นกลางบ้าน ยาว 200 เมตร ตามแบบ อบต.ป่าโมงหรือตามโครงการ					70,000	ร้อยละของ พื้นที่ที่น้ำท่วมลดลง	กองช่าง	

1.1.2 แผนงานอุตสาหกรรมและการโยธา (ต่อ)

ที่	โครงการ	วัตถุประสงค์	เป้าหมาย (ผลผลิตของ โครงการ)	งบประมาณ					ตัวชี้วัด (KPI)	ผลที่คาดว่าจะ ได้รับ	หน่วยงาน รับผิดชอบหลัก
				2566 (บาท)	2567 (บาท)	2568 (บาท)	2569 (บาท)	2570 (บาท)			
10	ปรับปรุงซ่อมแซมถนนลูกรัง ช้าง บ.นายมี - วัดค้ำกลางหมู่ที่ 5	เพื่อให้ถนนได้มาตรฐาน	ปรับปรุงซ่อมแซมถนนลูกรัง ช้างบ.นายมี - วัดค้ำกลางยาว 100 เมตร ตามแบบ อบต. ป่าโมงหรือตามโครงการ					7,000	ร้อยละของ ประชาชนเดินทาง สะดวก	ให้ประชาชนเดินทาง สะดวกและทำให้ ลดอุบัติเหตุ	กองช่าง
11	ซ่อมแซมถนนลูกรัง เส้น บ.นายประยงค์ - มียาชาว่า หมู่ที่ 7	เพื่อให้ถนนได้มาตรฐาน	ซ่อมแซมถนนลูกรัง เส้น บ.นายประยงค์ - มียาชาว่า ยาว 2,000 เมตร ตามแบบ อบต.ป่าโมงหรือตามโครงการ					140,000	ร้อยละของ ประชาชนเดินทาง สะดวก	ให้ประชาชนเดินทาง สะดวกและทำให้ ลดอุบัติเหตุ	กองช่าง
12	ปรับปรุงซ่อมแซมถนนลูกรัง จากสำนักสงฆ์ - นานายทองพูล หมู่ที่ 7	เพื่อให้ถนนได้มาตรฐาน	ปรับปรุงซ่อมแซมถนนลูกรัง จากสำนักสงฆ์ - นานายทองพูล ยาว 600 เมตร ตามแบบ อบต. หรือตามโครงการ					42,000	ร้อยละของ ประชาชนเดินทาง สะดวก	ให้ประชาชนเดินทาง สะดวกและทำให้ ลดอุบัติเหตุ	กองช่าง
13	ซ่อมแซมถนนลูกรัง หมู่ 8 - หมู่ 6 (หมู่ที่ 8)	เพื่อให้ถนนได้มาตรฐาน	ซ่อมแซมถนนลูกรัง หมู่ 8 - หมู่ 6 ยาว 1,500 เมตร ตามแบบ อบต.ป่าโมง หรือตามโครงการ			105,000			ร้อยละของ ประชาชนเดินทาง สะดวก	ให้ประชาชนเดินทาง สะดวกและทำให้ ลดอุบัติเหตุ	กองช่าง
14	ปรับปรุงซ่อมแซมถนนลูกรัง เส้น นานางบัวไข ถึง ร่องพยอม หมู่ที่ 8	เพื่อให้ถนนได้มาตรฐาน	ปรับปรุงซ่อมแซมถนนลูกรัง เส้น นานางบัวไข - ร่องพยอม ยาว 400 เมตร ตามแบบ อบต.ป่าโมงหรือตามโครงการ				28,000		ร้อยละของ ประชาชนเดินทาง สะดวก	ให้ประชาชนเดินทาง สะดวกและทำให้ ลดอุบัติเหตุ	กองช่าง
15	ก่อสร้างถนนลูกรัง จาก บ.นายปรีดี - นานางหม่วน - แยกนายนายโฮม หมู่ที่ 9	เพื่อให้ถนนได้มาตรฐาน	ก่อสร้างถนนลูกรัง จาก บ.นายปรีดี - นานางหม่วน - แยกนายนายโฮม ยาว 1 กิโลเมตร ตามแบบ อบต.ป่าโมงหรือตามโครงการ					70,000	ร้อยละของ ประชาชนเดินทาง สะดวก	ให้ประชาชนเดินทาง สะดวกและทำให้ ลดอุบัติเหตุ	กองช่าง

1.1.2 แผนงานอุตสาหกรรมและการโยธา (ต่อ)

ที่	โครงการ	วัตถุประสงค์	เป้าหมาย (ผลผลิตของ โครงการ)	งบประมาณ					ตัวชี้วัด (KPI)	ผลที่คาดว่าจะ ได้รับ	หน่วยงาน รับผิดชอบหลัก
				2566 (บาท)	2567 (บาท)	2568 (บาท)	2569 (บาท)	2570 (บาท)			
16	ซ่อมแซมถนนลูกรัง จาก นา นายสุข - ทางเข้านางถวิล เอ็ก้า - นานางแดง หมู่ที่ 9	เพื่อให้ถนนได้มาตรฐาน	ซ่อมแซมถนนลูกรัง จาก นา นายสุข - ทางเข้านางถวิล เอ็ก้า - นานางแดง ยาว 300 เมตร ตามแบบ อบต.ป่าโมงหรือตามโครงการ		21,000			21,000	ร้อยละของ ประชาชนเดินทาง สะดวก	ให้ประชาชนเดินทาง สะดวกและทำให้ ลดอุบัติเหตุ	กองช่าง
17	ซ่อมแซมถนนลูกรัง จาก บ.นายสมหมาย - ทางแยก หมู่ที่ 9	เพื่อให้ถนนได้มาตรฐาน	ซ่อมแซมถนนลูกรัง จาก บ.นายสมหมาย - ทางแยก ยาว 300 เมตร ตามแบบ อบต.ป่าโมงหรือตามโครงการ			21,000			ร้อยละของ ประชาชนเดินทาง สะดวก	ให้ประชาชนเดินทาง สะดวกและทำให้ ลดอุบัติเหตุ	กองช่าง
18	ซ่อมแซมถนนลูกรัง จาก บ.นายทองคำ - นานางนวลศรี หมู่ที่ 9	เพื่อให้ถนนได้มาตรฐาน	ซ่อมแซมถนนลูกรัง จาก บ.นายทองคำ - นานางนวลศรี ยาว 600 เมตร ตามแบบ อบต. หรือตามโครงการ					42,000	ร้อยละของ ประชาชนเดินทาง สะดวก	ให้ประชาชนเดินทาง สะดวกและทำให้ ลดอุบัติเหตุ	กองช่าง
19	ซ่อมแซมถนน คสล. จาก บ.นายมนตรี - บ.นางยุพิน หมู่ที่ 9	เพื่อให้ถนนได้มาตรฐาน	ซ่อมแซมถนน คสล. จาก บ.นายมนตรี - บ.นางยุพิน ยาว 200 เมตร ตามแบบ อบต.ป่าโมงหรือตามโครงการ				240,000		ร้อยละของ ประชาชนเดินทาง สะดวก	ให้ประชาชนเดินทาง สะดวกและทำให้ ลดอุบัติเหตุ	กองช่าง
20	ซ่อมแซมถนนลูกรัง จาก นาพ่อสอน - นาก้านัน หมู่ที่ 10	เพื่อให้ถนนได้มาตรฐาน	ซ่อมแซมถนนลูกรัง จาก นาพ่อสอน- นาก้านัน ยาว 200 เมตร ตามแบบ อบต. ป่าโมงหรือตามโครงการ			14,000			ร้อยละของ ประชาชนเดินทาง สะดวก	ให้ประชาชนเดินทาง สะดวกและทำให้ ลดอุบัติเหตุ	กองช่าง
21	ซ่อมแซมถนนลูกรัง เส้นโรงปุ๋ย - ห้วยนางตุ้ม หมู่ที่ 10	เพื่อให้ถนนได้มาตรฐาน	ซ่อมแซมถนนลูกรัง เส้นโรงปุ๋ย - ห้วยนางตุ้ม ยาว 1,200 เมตร ตามแบบ อบต.ป่าโมงหรือตามโครงการ			84,000			ร้อยละของ ประชาชนเดินทาง สะดวก	ให้ประชาชนเดินทาง สะดวกและทำให้ ลดอุบัติเหตุ	กองช่าง

1.1.2 แผนงานอุตสาหกรรมและการโยธา (ต่อ)

ที่	โครงการ	วัตถุประสงค์	เป้าหมาย (ผลผลิตของ โครงการ)	งบประมาณ					ตัวชี้วัด (KPI)	ผลที่คาดว่าจะ ได้รับ	หน่วยงาน รับผิดชอบหลัก
				2566 (บาท)	2567 (บาท)	2568 (บาท)	2569 (บาท)	2570 (บาท)			
22	โครงการซ่อมแซมรางระบายน้ำ ครึ่งซีก จากร้านค้าประชาชนรัฐ - บ.นายพิเชษฐ์ วงศ์มูล หมู่ที่ 4	เพื่อให้การระบายน้ำสะดวก ขึ้นและขยายผิวจราจร	ซ่อมแซมรางระบายน้ำครึ่งซีก จากร้านค้าประชาชนรัฐ - บ.นายพิเชษฐ์ วงศ์มูล ยาว 500 เมตร ตามแบบ อบต.ป่าโมง หรือตามโครงการ			25,000			ร้อยละของ พื้นที่ที่น้ำท่วมลดลง	การระบายน้ำได้สะดวก และลดปัญหา น้ำท่วมขัง	กองช่าง
23	โครงการซ่อมแซมท่อระบายน้ำ จาก บ.นายแก้ว ถึงสามแยกกลางบ้าน หมู่ที่ 4	เพื่อให้การระบายน้ำสะดวก ขึ้นและขยายผิวจราจร	ซ่อมแซมท่อระบายน้ำ จาก บ.นายแก้ว - สามแยกกลาง บ้าน ยาว 15 เมตร ตามแบบ อบต.ป่าโมง หรือตามโครงการ			30,000			ร้อยละของ ประชาชนเดินทาง สะดวก	ให้ประชาชนเดินทาง สะดวกและทำให้ ลดอุบัติเหตุ	กองช่าง
24	โครงการวางท่อระบายน้ำครึ่งซีก จาก บ.นายสำราญ ถึง สามแยกหนองผอง หมู่ที่ 5	เพื่อให้การระบายน้ำสะดวก ขึ้นและขยายผิวจราจร	วางท่อระบายน้ำครึ่งซีก จาก บ.นายสำราญ - สามแยกหนองผอง ยาว 400 เมตร ตามแบบ อบต.ป่าโมง หรือตามโครงการ (พร้อมป้ายโครงการ)			130,000			ร้อยละของ พื้นที่ที่น้ำท่วมลดลง	การระบายน้ำได้สะดวก และลดปัญหา น้ำท่วมขัง	กองช่าง
25	โครงการปรับปรุง/ซ่อมแซมถนนลูกรัง เส้น บ.โนนค้อ - บ.หนองผอง หมู่ที่ 6	เพื่อให้ถนนได้มาตรฐาน	ปรับปรุงซ่อมแซมถนนลูกรัง เส้น บ.โนนค้อ - บ.หนองผอง ยาว 1,000 เมตร ตามแบบ อบต.ป่าโมง หรือตามโครงการ				72,800		ร้อยละของ ประชาชนเดินทาง สะดวก	ให้ประชาชนเดินทาง สะดวกและทำให้ ลดอุบัติเหตุ	กองช่าง
26	โครงการก่อสร้างท่อเหลี่ยมคอนกรีต ร่องดวล หมู่ที่ 7	เพื่อให้การระบายน้ำสะดวก ขึ้น	ก่อสร้างท่อเหลี่ยมคอนกรีต ร่องดวล ตามแบบ อบต.ป่าโมง หรือตามโครงการ (พร้อมป้ายโครงการ)			297,696		297,696	ร้อยละของ พื้นที่ที่น้ำท่วมลดลง	การระบายน้ำได้สะดวก และลดปัญหา น้ำท่วมขัง	กองช่าง

1.1.2 แผนงานอุตสาหกรรมและการโยธา (ต่อ)

ที่	โครงการ	วัตถุประสงค์	เป้าหมาย (ผลผลิตของ โครงการ)	งบประมาณ					ตัวชี้วัด (KPI)	ผลที่คาดว่าจะ ได้รับ	หน่วยงาน รับผิดชอบหลัก
				2566 (บาท)	2567 (บาท)	2568 (บาท)	2569 (บาท)	2570 (บาท)			
27	โครงการปรับปรุง/ซ่อมแซมถนนลูกรัง จากนายนายหลอม – นายนายสว่าง หมู่ที่ 7	เพื่อให้ถนนได้มาตรฐาน	ปรับปรุงซ่อมแซมถนนลูกรัง จากนายนายหลอม – นายนายสว่าง ยาว 500 เมตร ตามแบบ อบต.ป่าโมง หรือตามโครงการ			36,400		36,400	ร้อยละของ ประชาชนเดินทาง สะดวก	ให้ประชาชนเดินทาง สะดวกและทำให้ ลดอุบัติเหตุ	กองช่าง
28	โครงการปรับปรุง/ซ่อมแซมถนนลูกรัง จากที่พักสงฆ์ – นายนายประสิทธิ์ หมู่ที่ 7	เพื่อให้ถนนได้มาตรฐาน	ปรับปรุงซ่อมแซมถนนลูกรัง จากที่พักสงฆ์-นายนายประสิทธิ์ ยาว 300 เมตร ตามแบบ อบต.ป่าโมง หรือตามโครงการ					21,800	ร้อยละของ ประชาชนเดินทาง สะดวก	ให้ประชาชนเดินทาง สะดวกและทำให้ ลดอุบัติเหตุ	กองช่าง
29	ก่อสร้างถนน คสล. เส้นวัดป่า หมู่ที่ 3	เพื่อให้ถนนได้มาตรฐาน	ก่อสร้างถนน คสล. เส้นวัดป่า ตามแบบ อบต.ป่าโมง หรือตามโครงการ			200,000			ร้อยละของ ประชาชนเดินทาง สะดวก	ให้ประชาชนเดินทาง สะดวกและทำให้ ลดอุบัติเหตุ	กองช่าง
30	ปรับปรุงซ่อมแซมถนนลูกรัง เส้นห้วยนางตุ้ม (นายนางซ้อน) หมู่ที่ 3	เพื่อให้ถนนได้มาตรฐาน	ปรับปรุงซ่อมแซมถนนลูกรัง เส้นห้วยนางตุ้ม (นายนางซ้อน) ยาว 1,000 เมตร ตามแบบ อบต.ป่าโมง หรือตามโครงการ			120,000			ร้อยละของ พื้นที่ที่น้ำท่วมลดลง	การระบายน้ำได้สะดวก และลดปัญหา น้ำท่วมซ้ำ	กองช่าง
31	ก่อสร้างถนน คสล. เส้นข้าง โรงเรียนบ้านโนนค้อ – สำนักสงฆ์ หมู่ที่ 6	เพื่อให้ถนนได้มาตรฐาน	ก่อสร้างถนน คสล. เส้นข้าง โรงเรียนบ้านโนนค้อ ถึง สำนักสงฆ์ ยาว 200 เมตร ตามแบบ อบต.ป่าโมง หรือตามโครงการ		424,000				ร้อยละของ ประชาชนเดินทาง สะดวก	ให้ประชาชนเดินทาง สะดวกและทำให้ ลดอุบัติเหตุ	กองช่าง

1.1.2 แผนงานอุตสาหกรรมและการโยธา (ต่อ)

ที่	โครงการ	วัตถุประสงค์	เป้าหมาย (ผลผลิตของ โครงการ)	งบประมาณ					ตัวชี้วัด (KPI)	ผลที่คาดว่าจะ ได้รับ	หน่วยงาน รับผิดชอบหลัก
				2566 (บาท)	2567 (บาท)	2568 (บาท)	2569 (บาท)	2570 (บาท)			
32	ปรับปรุงซ่อมแซมถนนลูกรัง เส้นนางงามสมหมาย – ร่องกอย หมู่ที่ 9	เพื่อให้ถนนได้มาตรฐาน	ปรับปรุงซ่อมแซมถนนลูกรัง เส้นนางงามสมหมาย – ร่องกอย ยาว 370 เมตร ตามแบบ อบต.ป่าโมง หรือตามโครงการ					296,000	ร้อยละของ ประชาชนเดินทาง สะดวก	ให้ประชาชนเดินทาง สะดวกและทำให้ ลดอุบัติเหตุ	กองช่าง
33	โครงการปรับปรุง/ซ่อมแซมถนนลูกรัง จาก บ.นายวิจิตร – ทางเข้า วัดบ้านคำกลาง หมู่ที่ 5	เพื่อให้ถนนได้มาตรฐาน	ปรับปรุง/ซ่อมแซมถนนลูกรัง จาก บ.นายวิจิตร – ทางเข้า วัดบ้านคำกลาง ตามแบบ อบต.ป่าโมง หรือตามโครงการ					14,560	ร้อยละของ ประชาชนเดินทาง สะดวก	ให้ประชาชนเดินทาง สะดวกและทำให้ ลดอุบัติเหตุ	กองช่าง
34	วางท่อระบายน้ำรูปตัวยูพร้อมขยาย ไหล่ถนน คสล. เส้นซอยอุดมสุข หมู่ที่ 10	เพื่อให้การระบายน้ำสะดวก ขึ้นและขยายผิวจราจร กว้างขึ้น	วางท่อระบายน้ำรูปตัวยูพร้อม ขยายไหล่ถนน คสล. เส้นซอย อุดมสุข ยาว 200 เมตรตาม แบบ อบต.ป่าโมง หรือตามโครงการ		400,000				ร้อยละของ พื้นที่ที่น้ำท่วมลดลง	การระบายน้ำได้สะดวก และลดปัญหา น้ำท่วมขัง	กองช่าง
35	ค่าชดเชยสัญญาแบบปรับราคาได้ (ค่า K) ค่าก่อสร้างสิ่งสาธารณูปโภค และสิ่งสาธารณูปการ	เพื่อให้ตรวจสอบและ คำนวณค่างานก่อสร้าง ตามสัญญาแบบปรับราคาได้	ค่าชดเชยงานก่อสร้างตาม สัญญาแบบปรับราคาได้ (ค่า K) หรือตามโครงการ	20,000	20,000	20,000	20,000	20,000	ร้อยละของ ประชาชนเดินทาง สะดวก	ให้ประชาชนเดินทาง สะดวกและทำให้ ลดอุบัติเหตุ	กองช่าง
36	ค่าชดเชยงานก่อสร้างตามสัญญา แบบปรับราคาได้ (ค่า K)	เพื่อให้ตรวจสอบและ คำนวณค่างานก่อสร้าง ตามสัญญาแบบปรับ ราคาได้	ค่าชดเชยงานก่อสร้างตาม สัญญาแบบปรับราคาได้ (ค่า K) หรือตามโครงการ		20,000	20,000	20,000	20,000	ตรวจสอบและ คำนวณค่างานก่อสร้าง แบบปรับราคา ได้	สามารถตรวจสอบและ คำนวณเงินชดเชยค่า งานก่อสร้างตาม สัญญาแบบปรับราคาได้	กองช่าง
37	ก่อสร้างฝายน้ำล้น ห้วยนางคุ้ม ตอนบน นาพ่อต๋อย หมู่ที่ 2	เพื่อให้ราษฎรมีน้ำเพียงพอ เพื่อการอุปโภค - บริโภค และทำการเกษตร	ก่อสร้างฝายชลอน้ำ ห้วย นางคุ้มตอนบนนาพ่อต๋อย ตามแบบอบต. หรือตาม หน่วยงานที่เกี่ยวข้อง				300,000		ครัวเรือนที่มีน้ำใช้ ในการอุปโภค-บริโภค และการเกษตรอย่าง เพียงพอ มีร้อยละ 75 ของครัวเรือน	ราษฎรมีน้ำดื่มที่สะอาด สะอาดหมู่บ้านใกล้ เคียงได้ร่วมกันใช้ ประโยชน์ในการใช้ น้ำเพื่ออุปโภค-บริโภค	กองช่าง

1.1.2 แผนงานอุตสาหกรรมและการโยธา (ต่อ)

ที่	โครงการ	วัตถุประสงค์	เป้าหมาย (ผลผลิตของ โครงการ)	งบประมาณ					ตัวชี้วัด (KPI)	ผลที่คาดว่าจะ ได้รับ	หน่วยงาน รับผิดชอบหลัก
				2566 (บาท)	2567 (บาท)	2568 (บาท)	2569 (บาท)	2570 (บาท)			
38	ก่อสร้างฝายน้ำล้น คสล. ร่องกอย ตรงนายประจวบ ทาระบุตร หมู่ที่ 5	เพื่อให้ราษฎรมีน้ำเพียงพอ เพื่อการอุปโภค - บริโภค และทำการเกษตร	ก่อสร้างฝายน้ำล้น คสล. ร่องกอยตรงนายประจวบ ทาระบุตร ตามแบบ อบต.ป่าโมง หรือตามโครงการ			400,000			ครัวเรือนที่มีน้ำใช้ ในการอุปโภค-บริโภค และการเกษตรอย่าง เพียงพอ มีร้อยละ 75 ของครัวเรือน	ราษฎรมีน้ำดื่ม น้ำใช้ที่ สะอาดหมู่บ้านใกล้เคียง ได้รวมกันใช้ ประโยชน์ในการใช้ น้ำเพื่ออุปโภค-บริโภค	กองช่าง
39	ก่อสร้างฝายน้ำล้น คสล. ห้วยแคน บ้านหนองผอง หมู่ที่ 9	เพื่อให้ราษฎรมีน้ำเพียงพอ เพื่อการอุปโภค - บริโภค และทำการเกษตร	ก่อสร้างฝายน้ำล้นคอนกรีต เสริมเหล็กห้วยแคน ขนาด กว้าง 10.00 เมตรสันฝายสูง 1.50 เมตร ผนังข้างสูง 3.00 เมตร				457,000		ร้อยละของครัวเรือน มีน้ำเพียงพอเพื่อ การอุปโภคบริโภค และเพื่อการเกษตร	ราษฎรมีน้ำเพียงพอ เพื่อการอุปโภคบริโภค และเพื่อการเกษตร	กองช่าง
40	ก่อสร้างฝายน้ำล้นร่องดวล หมู่ที่ 7	เพื่อให้ราษฎรมีน้ำเพียงพอ เพื่อการอุปโภค - บริโภค และทำการเกษตร	ก่อสร้างฝายชะลอน้ำร่องดวล ตามแบบ อบต.ป่าโมง หรือตามโครงการ (พร้อมป้ายโครงการ)				500,000		ร้อยละของครัวเรือน มีน้ำเพียงพอเพื่อ การอุปโภคบริโภค และเพื่อการเกษตร	ราษฎรมีน้ำเพียงพอ เพื่อการอุปโภคบริโภค และเพื่อการเกษตร	กองช่าง
41	ก่อสร้างฝายน้ำล้น คสล. ร่องเหล่า นานางวันทอง แก้วตา หมู่ที่ 10	เพื่อให้ราษฎรมีน้ำเพียงพอ เพื่อการอุปโภค - บริโภค และทำการเกษตร	ก่อสร้างฝายน้ำล้น คสล. ร่องเหล่า นานางวันทอง แก้วตา ตามแบบ อบต. ป่าโมง หรือตามโครงการ (พร้อมป้ายโครงการ)			500,000			ร้อยละของครัวเรือน มีน้ำเพียงพอเพื่อ การอุปโภคบริโภค และเพื่อการเกษตร	ราษฎรมีน้ำเพียงพอ เพื่อการอุปโภคบริโภค และเพื่อการเกษตร	กองช่าง
42	ก่อสร้างฝายน้ำล้น คสล. ร่องเหล่า นาพ้อจรัส ไชยเรืองรัตน์ หมู่ที่ 10	เพื่อให้ราษฎรมีน้ำเพียงพอ เพื่อการอุปโภค - บริโภค และทำการเกษตร	ก่อสร้างฝายน้ำล้น คสล. ร่องเหล่า นาพ้อจรัส ไชยเรืองรัตน์ ตามแบบ อบต. ป่าโมง หรือตามโครงการ (พร้อมป้ายโครงการ)			500,000		500,000	ร้อยละของครัวเรือน มีน้ำเพียงพอเพื่อ การอุปโภคบริโภค และเพื่อการเกษตร	ราษฎรมีน้ำเพียงพอ เพื่อการอุปโภคบริโภค และเพื่อการเกษตร	กองช่าง

1.1.2 แผนงานอุตสาหกรรมและการโยธา (ต่อ)

ที่	โครงการ	วัตถุประสงค์	เป้าหมาย (ผลผลิตของ โครงการ)	งบประมาณ					ตัวชี้วัด (KPI)	ผลที่คาดว่าจะ ได้รับ	หน่วยงาน รับผิดชอบหลัก
				2566 (บาท)	2567 (บาท)	2568 (บาท)	2569 (บาท)	2570 (บาท)			
43	ก่อสร้างฝายน้ำล้นคสล. ร่องเหล่า ตอนกลาง นานางวิเชียร โพธิ์รัง หมู่ที่ 10	เพื่อให้ราษฎรมีน้ำเพียงพอ เพื่อการอุปโภค - บริโภค และทำการเกษตร	ก่อสร้างฝายน้ำล้น คสล. ร่องเหล่า ตอนกลาง นานาง วิเชียร โพธิ์รัง ตามแบบ อบต.ป่าโมง หรือตามโครงการ (พร้อมป้ายโครงการ)			500,000			ร้อยละของครัวเรือน มีน้ำเพียงพอเพื่อ การอุปโภคบริโภค และเพื่อการเกษตร	ราษฎรมีน้ำเพียงพอ เพื่อการอุปโภคบริโภค และเพื่อการเกษตร	กองช่าง
44	โครงการก่อสร้างฝายน้ำล้น ช่วงนายทองพูน หมู่ที่ 3	เพื่อให้ราษฎรมีน้ำเพียงพอ เพื่อการอุปโภค - บริโภค และทำการเกษตร	ก่อสร้างฝายน้ำล้น ช่วง นายทองพูน ตามแบบ อบต.ป่าโมง หรือตามโครงการ พร้อมป้ายโครงการ					500,000	ร้อยละของครัวเรือน มีน้ำเพียงพอเพื่อ การอุปโภคบริโภค และเพื่อการเกษตร	ราษฎรมีน้ำเพียงพอ เพื่อการอุปโภคบริโภค และเพื่อการเกษตร	กองช่าง
45	ก่อสร้างรั้วลวดหนามรอบศาลา ประชารัฐ หมู่ที่ 3	เพื่อความปลอดภัยในชีวิต และทรัพย์สิน	โดยใช้เสา คสล. เนื้อที่ 1 ไร่ ตามแบบ อบต.ป่าโมง หรือตามโครงการ					26,000	ร้อยละของประชาชน ปลอดภัยในชีวิตและ ทรัพย์สิน	ประชาชนปลอดภัย ในชีวิตและทรัพย์สิน	กองช่าง
46	ปรับปรุงต่อเติมศาลาประชารัฐ หมู่ที่ 3	เพื่อให้ประชาชนใช้เป็น สถานที่ทำกิจกรรมที่ สำคัญต่าง ๆ	ปรับปรุงต่อเติมศาลาประชารัฐ ตามแบบ อบต.ป่าโมงหรือ ตามโครงการ					200,000	หมู่บ้านมีศาลา ประชารัฐจัด กิจกรรมต่างๆ	ประชาชนมีสถานที่ไว้ทำ กิจกรรมแลงานที่ สำคัญต่าง ๆ	กองช่าง
47	ก่อสร้างโรงจอดรถศูนย์พัฒนา เด็กเล็กบ้านหนองผอง หมู่ที่ 9	เพื่อใช้เป็นสถานที่จอดรถ ของบุคลากรและประชาชน ผู้มาติดต่อราชการ	ก่อสร้างโรงจอดรถศูนย์ พัฒนาเด็กเล็กบ้านหนองผอง ตามแบบ อบต.ป่าโมงหรือ โครงการ				100,000	ร้อยละของประชาชน พอใจ	ศูนย์พัฒนาเด็กเล็กบ้าน หนองผองมีที่จอดรถ สำหรับบุคลากรและ ประชาชนผู้มาติดต่อราชการ	กองช่าง	
48	ปรับปรุงภูมิทัศน์บริเวณ ที่ทำการ อบต.	เพื่อปรับปรุงภูมิทัศน์และ พัฒนาสถานที่ทำงานพร้อม ให้บริการประชาชน	บริเวณที่ทำการ อบต.ป่าโมง หรือตามโครงการ	100,000	100,000	100,000	100,000	100,000	อบต. เป็นระเบียบ เรียบร้อย สวยงาม เป็นที่ประทับใจ แก่ผู้คน	พัฒนาตำบลให้เป็น ระเบียบเรียบร้อย สวยงาม เป็นที่ประทับใจ แก่ผู้คน	กองช่าง

1.1.2 แผนงานอุตสาหกรรมและการโยธา (ต่อ)

ที่	โครงการ	วัตถุประสงค์	เป้าหมาย (ผลผลิตของ โครงการ)	งบประมาณ					ตัวชี้วัด (KPI)	ผลที่คาดว่าจะ ได้รับ	หน่วยงาน รับผิดชอบหลัก
				2566 (บาท)	2567 (บาท)	2568 (บาท)	2569 (บาท)	2570 (บาท)			
49	ก่อสร้าง/ปรับปรุง/ต่อเติมสำนักงาน อบต. ป่าโมง	เพื่อเตรียมความพร้อมด้าน สถานที่สำนักงานและใน การจัดประชุมและมีเครื่อง มือที่ทันสมัย	ก่อสร้าง/ปรับปรุง/ต่อเติม สำนักงาน อบต. ป่าโมง ตามแบบอบต.ป่าโมงหรือ ตามโครงการ			1,000,000			อบต. มีสำนักงาน อบต. มีประสิทธิภาพ	การปฏิบัติงานเป็นไป อย่างรวดเร็วและ มีประสิทธิภาพ	กองช่าง
50	โครงการก่อสร้างรางระบายน้ำรูปตัวยู พร้อมฝาบดบ้านป่าโมงใหญ่ หมู่ที่ 1 (จากบ้านนางจันทร์ ภาประจง - บ้านนายบุญส่ง พัตรา) ตำบลป่าโมง	เพื่อให้ระบายน้ำได้สะดวกขึ้น และขยายผิวจราจรให้กว้างขึ้น	เพื่อจ่ายเป็นค่าก่อสร้าง รางระบายน้ำรูปตัวยูพร้อม ฝาบดบ้านป่าโมงใหญ่ หมู่ที่ 1 (จากบ้านนางจันทร์ ภาประจง - บ้านนายบุญส่ง พัตรา) ตำบลป่าโมง ขนาดภายใน 0.30 X 0.30 เมตร (ลึกเฉลี่ย 0.30 เมตร) ยาว 100 เมตร รายละเอียด ตามแบบ อบต.ป่าโมง (พร้อมป้ายโครงการตามแบบ กำหนด จำนวน 1 ป้าย)	300,000					ร้อยละของของ พื้นที่ที่น้ำท่วม ลดลง	ทำให้ลดปัญหา น้ำท่วม	กองช่าง (เพิ่มเติมครั้งที่ 1)

1.1.2 แผนงานอุตสาหกรรมและการโยธา (ต่อ)

ที่	โครงการ	วัตถุประสงค์	เป้าหมาย (ผลผลิตของ โครงการ)	งบประมาณ					ตัวชี้วัด (KPI)	ผลที่คาดว่าจะ ได้รับ	หน่วยงาน รับผิดชอบหลัก	
				2566 (บาท)	2567 (บาท)	2568 (บาท)	2569 (บาท)	2570 (บาท)				
51	โครงการก่อสร้างถนนคอนกรีตเสริมเหล็ก บ้านป่าโมงใหญ่ หมู่ที่ 2 (ซอย3 จากแยกนา นายวิเชียร ทองโบราณ - ห้วยนางตุ้ม) ตำบลป่าโมง	เพื่อให้ถนนได้มาตรฐาน	เพื่อจ่ายเป็นค่าก่อสร้างถนนคอนกรีตเสริมเหล็ก บ้านป่าโมงใหญ่ หมู่ที่ 2 (ซอย3 จากแยกนา นายวิเชียร ทองโบราณ - ห้วยนางตุ้ม) ตำบลป่าโมง ขนาดผิวจราจรกว้าง 4.00 เมตร ยาว 125 เมตร หนา 0.15 เมตรหรือมีพื้นที่ไม่น้อยกว่า 500 ตร.ม โดยใช้คอนกรีตผสมเสร็จกำลังอัด ประสิทธิภาพ 240 กก. / ตร.ซม. ตาม มอก.213 - 2560 ไหล่ทางลูกรังกว้างข้างละ 0.50 เมตรหรือตามสภาพถนน รายละเอียดตามแบบ อบต.ป่าโมง (พร้อมป้ายโครงการตามแบบกำหนด จำนวน 1 ป้าย)	300,000						ร้อยละของประชาชนเดินทางสะดวก	ให้ประชาชนเดินทางสะดวกและทำให้เกิดอุบัติเหตุ	กองช่าง (เพิ่มเติมครั้งที่ 1)
52	โครงการปรับปรุงซ่อมแซมศาลาประชาคม บ้านป่าโมงน้อย หมู่ที่ 3 ตำบลป่าโมง อำเภอดุสิต จังหวัดอุบลราชธานี	เพื่อให้ประชาชนใช้เป็นสถานที่ทำกิจกรรมที่สำคัญต่างๆ	เพื่อจ่ายเป็นค่าปรับปรุงซ่อมแซมศาลาประชาคม บ้านป่าโมงน้อย หมู่ที่ 3 ตำบลป่าโมง อำเภอดุสิต จังหวัดอุบลราชธานี รายละเอียดตามแบบ อบต.ป่าโมง (พร้อมป้ายโครงการตามแบบกำหนด จำนวน 1 ป้าย)	300,000						ร้อยละ 80 ของประชาชนมีความพึงพอใจ	ประชาชนมีสถานที่ทำกิจกรรมที่สำคัญต่างๆ	กองช่าง (เพิ่มเติมครั้งที่ 1)

1.1.2 แผนงานอุตสาหกรรมและการโยธา (ต่อ)

ที่	โครงการ	วัตถุประสงค์	เป้าหมาย (ผลผลิตของ โครงการ)	งบประมาณ					ตัวชี้วัด (KPI)	ผลที่คาดว่าจะ ได้รับ	หน่วยงาน รับผิดชอบหลัก
				2566 (บาท)	2567 (บาท)	2568 (บาท)	2569 (บาท)	2570 (บาท)			
53	โครงการก่อสร้างรางระบายน้ำรูปตัวยูพร้อมฝาบิตบ้านป่าหวาย หมู่ที่ 4 (จากนางมี สาระภี - บ้านนายสมศักดิ์ ชินป่า) ตำบลป่าโมง	เพื่อให้ระบายน้ำได้สะดวกขึ้นและขยายผิวจราจรให้กว้างขึ้น	เพื่อจ่ายเป็นก่อสร้างรางระบายน้ำรูปตัวยูพร้อมฝาบิตบ้านป่าหวาย หมู่ที่ 4 (จากนางมี สาระภี - บ้านนายสมศักดิ์ ชินป่า) ตำบลป่าโมง ขนาดภายใน 0.30 x 0.30 เมตร (ลึกเฉลี่ย 0.30 เมตร) ยาว 95 เมตร และวางท่อระบายน้ำ คสล. ขนาด Ø 0.30 x 1.00 เมตร จำนวน 4 ท่อน (รายละเอียดตามแบบ อบต.ป่าโมง) พร้อมป้ายโครงการตามแบบกำหนด จำนวน 1 ป้าย	300,000					ร้อยละของของพื้นที่ที่น้ำท่วมลดลง	ทำให้ลดปัญหา น้ำท่วม	กองช่าง (เพิ่มเติมครั้งที่ 1)

1.1.2 แผนงานอุตสาหกรรมและการโยธา (ต่อ)

ที่	โครงการ	วัตถุประสงค์	เป้าหมาย (ผลผลิตของ โครงการ)	งบประมาณ					ตัวชี้วัด (KPI)	ผลที่คาดว่าจะ ได้รับ	หน่วยงาน รับผิดชอบหลัก
				2566 (บาท)	2567 (บาท)	2568 (บาท)	2569 (บาท)	2570 (บาท)			
54	โครงการก่อสร้างถนนคอนกรีตเสริมเหล็ก บ้านค้ำกลาง หมู่ที่ 5 (ซอยเบิกบาน หมู่ที่ 5 - หมู่ที่ 3) ตำบลป่าโมง	เพื่อให้ถนนได้มาตรฐาน	เพื่อจ่ายเป็นค่าก่อสร้างถนนคอนกรีตเสริมเหล็ก บ้านค้ำกลาง หมู่ที่ 5 (ซอยเบิกบาน หมู่ที่ 5 - หมู่ที่ 3) ตำบลป่าโมง ขนาดผิวจราจรกว้าง 5.00 เมตร ยาว 100 เมตร หนา 0.15 เมตรหรือมีพื้นที่ไม่น้อยกว่า 500 ตร.ม โดยใช้คอนกรีตผสมเสร็จกำลังอัดประลัย 240 กก./ตร.ซม. ตาม มอก.213 - 2560 ไหล่ทางลูกรังกว้างข้างละ 0.50 เมตรหรือตามสภาพถนน รายละเอียดตามแบบอบต.ป่าโมง (พร้อมป้ายโครงการตามแบบกำหนด จำนวน 1 ป้าย)	300,000					ร้อยละของประชาชนเดินทางสะดวกทางสะดวก	ให้ประชาชนเดินทางสะดวกและทำให้เกิดอุบัติเหตุ	กองช่าง (เพิ่มเติมครั้งที่ 1)

1.1.2 แผนงานอุตสาหกรรมและการโยธา (ต่อ)

ที่	โครงการ	วัตถุประสงค์	เป้าหมาย (ผลผลิตของ โครงการ)	งบประมาณ					ตัวชี้วัด (KPI)	ผลที่คาดว่าจะ ได้รับ	หน่วยงาน รับผิดชอบหลัก
				2566 (บาท)	2567 (บาท)	2568 (บาท)	2569 (บาท)	2570 (บาท)			
55	โครงการก่อสร้างถนนคอนกรีตเสริมเหล็ก บ้านโนนค้อ หมู่ที่ 6 (บ้านโนนค้อ – ศพต.หนอง ผอง) ตำบลป่าโมง	เพื่อให้ถนนได้มาตรฐาน	เพื่อจ่ายเป็นค่าก่อสร้างถนนคอนกรีตเสริมเหล็ก บ้านโนนค้อ หมู่ที่ 6 (บ้านโนนค้อ – ศพต.หนองผอง) ตำบลป่าโมง ขนาดผิวจราจรกว้าง 4.00 เมตร ยาว 125 เมตร หนา 0.15 เมตรหรือมีพื้นที่ไม่น้อยกว่า 500 ตร.ม โดยใช้คอนกรีตผสมเสร็จกำลังอัด ประลัย 240 กก. / ตร.ซม. ตาม มอก.213 – 2560 ไหล่ทางลูกรังกว้างข้างละ 0.50 เมตรหรือตามสภาพถนน รายละเอียดตามแบบ อบต.ป่าโมง (พร้อมป้ายโครงการตามแบบกำหนด จำนวน 1 ป้าย)	300,000					ร้อยละของประชาชนเดินทางสะดวก	ให้ประชาชนเดินทางสะดวกและทำให้เกิดอุบัติเหตุ	กองช่าง (เพิ่มเติมครั้งที่ 1)

1.1.2 แผนงานอุตสาหกรรมและการโยธา (ต่อ)

ที่	โครงการ	วัตถุประสงค์	เป้าหมาย (ผลผลิตของ โครงการ)	งบประมาณ					ตัวชี้วัด (KPI)	ผลที่คาดว่าจะ ได้รับ	หน่วยงาน รับผิดชอบหลัก
				2566 (บาท)	2567 (บาท)	2568 (บาท)	2569 (บาท)	2570 (บาท)			
56	โครงการก่อสร้างถนนคอนกรีตเสริมเหล็ก บ้านหนองย่ำเต่า หมู่ที่ 7 (ขอยมิยาซาวา) ตำบลป่าโมง	เพื่อให้ถนนได้มาตรฐาน	เพื่อจ่ายเป็นค่าก่อสร้างถนนคอนกรีตเสริมเหล็ก บ้านหนองย่ำเต่า หมู่ที่ 7 ขอยมิยาซาวา ตำบลป่าโมง ขนาดผิวจราจรกว้าง 4.00 เมตร ยาว 125 เมตร หนา 0.15 เมตรหรือมีพื้นที่ไม่น้อยกว่า 500 ตร.ม โดยใช้คอนกรีตผสมเสร็จกำลังอัด ประสิทธิภาพ 240 กก. / ตร.ซม. ตาม มอก.213 – 2560 ไหล่ทางลูกรังกว้างข้างละ 0.50 เมตรหรือตามสภาพถนน รายละเอียดตามแบบ อบต.ป่าโมง (พร้อมป้ายโครงการตามแบบกำหนด จำนวน 1 ป้าย)	300,000					ร้อยละของประชาชนเดินทางสะดวก	ให้ประชาชนเดินทางสะดวกและทำให้เกิดอุบัติเหตุ	กองช่าง (เพิ่มเติมครั้งที่ 1)

1.1.2 แผนงานอุตสาหกรรมและการโยธา (ต่อ)

ที่	โครงการ	วัตถุประสงค์	เป้าหมาย (ผลผลิตของ โครงการ)	งบประมาณ					ตัวชี้วัด (KPI)	ผลที่คาดว่าจะ ได้รับ	หน่วยงาน รับผิดชอบหลัก
				2566 (บาท)	2567 (บาท)	2568 (บาท)	2569 (บาท)	2570 (บาท)			
57	โครงการก่อสร้างถนนคอนกรีตเสริมเหล็ก บ้านดอนพยอม หมู่ที่ 8 (บ้านดอนพยอม – โนนค้อ) ตำบลป่าโมง	เพื่อให้ถนนได้มาตรฐาน	เพื่อจ่ายเป็นค่าก่อสร้างถนนคอนกรีตเสริมเหล็ก บ้านดอนพยอม หมู่ที่ 8 (บ้านดอนพยอม – โนนค้อ) ตำบลป่าโมง ขนาดผิวจราจรกว้าง 4.00 เมตร ยาว 125 เมตร หนา 0.15 เมตรหรือมีพื้นที่ไม่น้อยกว่า 500 ตร.ม โดยใช้คอนกรีตผสมเสร็จกำลังอัด ประลัย 240 กก. / ตร.ซม. ตาม มอก.213 – 2560 ไหล่ทางลูกรังกว้างข้างละ 0.50 เมตรหรือตามสภาพถนน รายละเอียดตามแบบ อบต.ป่าโมง (พร้อมป้ายโครงการตามแบบกำหนด จำนวน 1 ป้าย)	300,000					ร้อยละของประชาชนเดินทางสะดวก	ให้ประชาชนเดินทางสะดวกและทำให้เกิดอุบัติเหตุ	กองช่าง (เพิ่มเติมครั้งที่ 1)

1.1.2 แผนงานอุตสาหกรรมและการโยธา (ต่อ)

ที่	โครงการ	วัตถุประสงค์	เป้าหมาย (ผลผลิตของ โครงการ)	งบประมาณ					ตัวชี้วัด (KPI)	ผลที่คาดว่าจะ ได้รับ	หน่วยงาน รับผิดชอบหลัก
				2566 (บาท)	2567 (บาท)	2568 (บาท)	2569 (บาท)	2570 (บาท)			
58	โครงการก่อสร้างถนนคอนกรีตเสริมเหล็ก บ้านหนองผอง หมู่ที่ 9 (สายโนนค้อ - ห่องคำ)ตำบลป่าโมง	เพื่อให้ถนนได้มาตรฐาน	เพื่อจ่ายเป็นค่าก่อสร้างถนนคอนกรีตเสริมเหล็ก บ้านหนองผอง หมู่ที่ 8 (สายโนนค้อ - ห่องคำ) ตำบลป่าโมง ขนาดผิวจราจรกว้าง 4.00 เมตร ยาว 125 เมตร หนา 0.15 เมตรหรือมีพื้นที่ไม่น้อยกว่า 500 ตร.ม โดยใช้คอนกรีตผสมเสร็จกำลังอัด ประลัย 240 กก. / ตร.ซม. ตาม มอก.213 - 2560 ไหล่ทางลูกรังกว้างข้างละ 0.50 เมตรหรือตามสภาพถนน รายละเอียดตามแบบ อบต.ป่าโมง (พร้อมป้ายโครงการตามแบบกำหนด จำนวน 1 ป้าย)	300,000						ร้อยละของประชาชนเดินทางสะดวกและทำให้เกิดอุบัติเหตุ	กองช่าง (เพิ่มเติมครั้งที่ 1)

1.1.2 แผนงานอุตสาหกรรมและการโยธา (ต่อ)

ที่	โครงการ	วัตถุประสงค์	เป้าหมาย (ผลผลิตของ โครงการ)	งบประมาณ					ตัวชี้วัด (KPI)	ผลที่คาดว่าจะ ได้รับ	หน่วยงาน รับผิดชอบหลัก
				2566 (บาท)	2567 (บาท)	2568 (บาท)	2569 (บาท)	2570 (บาท)			
59	โครงการปรับปรุงต่อเติมศาลา ประชาคม บ้านป่าโมง หมู่ที่ 10 ตำบลป่าโมง	เพื่อให้ประชาชนใช้เป็น สถานที่ทำกิจกรรมที่สำคัญค่า	เพื่อจ่ายเป็นค่าปรับปรุง ต่อเติมศาลาประชาคม บ้านป่าโมง หมู่ที่ 10 ตำบลป่าโมง อำเภอเดชอุดม จังหวัดอุบลราชธานี รายละเอียดตามแบบ อบต.ป่าโมง (พร้อมป้ายโครงการตามแบบ กำหนด จำนวน 1 ป้าย)	300,000					ร้อยละ 90 ของ ประชาชน มีความ พึงพอใจ	ประชาชนมีสถานที่ ทำกิจกรรมต่างๆ	กองช่าง (เพิ่มเติมครั้งที่ 1)
60	โครงการปรับปรุงต่อเติมอาคาร ศูนย์พัฒนาเด็กเล็ก บ้านหนองผอง หมู่ที่ 9 ตำบลป่าโมง	เพื่อให้ได้อาคาร สพด. บ้านหนองผองที่ได้มาตรฐาน	เพื่อจ่ายเป็นค่าปรับปรุง ต่อเติมอาคารศูนย์พัฒนาเด็กเล็ก บ้านหนองผอง หมู่ที่ 9 ตำบลป่าโมง อำเภอเดชอุดม จังหวัดอุบลราชธานี รายละเอียดตามแบบ อบต.ป่าโมง	85,000					ร้อยละของจำนวน อาคารศูนย์พัฒนา เด็กเล็กได้มาตรฐาน	ศูนย์พัฒนาเด็กเล็ก ได้มีสถานที่ทำ กิจกรรมต่างๆ	กองช่าง (เพิ่มเติมครั้งที่ 1)
61	โครงการปรับปรุงซ่อมแซมท่อระบาย น้ำห้วยนางตุ้ม บ้านป่าโมงใหญ่ หมู่ที่ 1 (ช่วงนายไพฑูริย์ ส่งเสริม) ตำบลป่าโมง อำเภอเดชอุดม จังหวัดอุบลราชธานี	เพื่อให้ระบายน้ำ ได้สะดวกขึ้น	เพื่อจ่ายเป็นค่าปรับปรุงซ่อม แซมท่อระบายน้ำห้วยนางตุ้ม บ้านป่าโมงใหญ่ หมู่ที่ 1 (ช่วงนายไพฑูริย์ ส่งเสริม) ตำบลป่าโมง อำเภอเดชอุดม จังหวัดอุบลราชธานี ท่อระบาย น้ำขนาด Ø 0.80 x 1.00 เมตร รายละเอียดตามแบบ อบต.ป่าโมง (พร้อมป้ายโครงการ ตามแบบกำหนด จำนวน 1 ป้าย)	140,000					ร้อยละ 90ของ ประชาชนในพื้นที่ พึงพอใจ	ทำให้ลดปัญหาน้ำท่วม	กองช่าง (เพิ่มเติมครั้งที่ 2)

1.1.2 แผนงานอุตสาหกรรมและการโยธา (ต่อ)

ที่	โครงการ	วัตถุประสงค์	เป้าหมาย (ผลผลิตของ โครงการ)	งบประมาณ					ตัวชี้วัด (KPI)	ผลที่คาดว่าจะ ได้รับ	หน่วยงาน รับผิดชอบหลัก
				2566 (บาท)	2567 (บาท)	2568 (บาท)	2569 (บาท)	2570 (บาท)			
62	โครงการปรับปรุงซ่อมแซมถนนลูกรังบ้านป่าโมงใหญ่ หมู่ที่ 1 (เส้นหนองใหญ่) ตำบลป่าโมง อำเภอดงหลวง จังหวัดอุบลราชธานี	เพื่อให้ถนนได้มาตรฐาน	เพื่อจ่ายปรับปรุงซ่อมแซมถนนลูกรังบ้านป่าโมงใหญ่ หมู่ที่ 1 (เส้นหนองใหญ่) ตำบลป่าโมง อำเภอดงหลวง จังหวัดอุบลราชธานี ตามรายการดังนี้ - ถมดินคันทางกว้าง 7.00 เมตร ยาว 200 เมตร สูงเฉลี่ย 0.27 เมตร ปริมาตรดินถมไม่น้อยกว่า 491 ลบ.ม. พร้อมเกรดปรับแต่ง - ลงลูกรังผิวจราจรกว้าง 5.00 เมตร ยาว 200 เมตร หนาเฉลี่ย 0.15 เมตร หรือผิวจราจรมีพื้นที่ไม่น้อยกว่า 1,000 ตร.ม.และปริมาตรลูกรังไม่น้อยกว่า 210 ลบ.ม. พร้อมเกรดปรับแต่งตลอดสาย (รายละเอียดตามแบบแปลน อบต.ป่าโมง)	71,000					ร้อยละ 90ของประชาชนในพื้นที่พึงพอใจ	ให้ประชาชนเดินทางสะดวกและทำให้เกิดอุบัติเหตุ	กองช่าง (เพิ่มเติมครั้งที่ 2)

1.1.2 แผนงานอุตสาหกรรมและการโยธา (ต่อ)

ที่	โครงการ	วัตถุประสงค์	เป้าหมาย (ผลผลิตของ โครงการ)	งบประมาณ					ตัวชี้วัด (KPI)	ผลที่คาดว่าจะ ได้รับ	หน่วยงาน รับผิดชอบหลัก
				2566 (บาท)	2567 (บาท)	2568 (บาท)	2569 (บาท)	2570 (บาท)			
63	โครงการปรับปรุงซ่อมแซมท่อระบายน้ำห้วยนางค่อม บ้านป่าโมงใหญ่ หมู่ที่ 2 (ช่วงนาพ้อพิน) ตำบลป่าโมง อำเภอดงหลวง จังหวัดอุบลราชธานี	เพื่อให้การระบายน้ำสะดวกขึ้น	เพื่อจ่ายปรับปรุงซ่อมแซมท่อระบายน้ำห้วยนางค่อม บ้านป่าโมงใหญ่ หมู่ที่ 2 (ช่วงนาพ้อพิน) ตำบลป่าโมง อำเภอดงหลวง จังหวัดอุบลราชธานี ท่อระบายน้ำขนาด \varnothing 0.80 x 1.00 เมตร รายละเอียดตามแบบ อบต.ป่าโมง	75,000					ร้อยละ 90ของประชาชนในพื้นที่พึงพอใจ	ทำให้ลดปัญหา น้ำท่วม	กองช่าง (เพิ่มเติมครั้งที่ 2)
64	โครงการซ่อมแซมถนนลูกรัง บ้านป่าโมงใหญ่ หมู่ที่ 2 ตำบลป่าโมง เชื่อมบ้านโนนจิก ตำบลนาสว่าง อำเภอดงหลวง จังหวัดอุบลราชธานี	เพื่อให้ถนนได้มาตรฐาน	เพื่อจ่ายเป็นค่าซ่อมแซมถนนลูกรังบ้านป่าโมงใหญ่ หมู่ที่ 2 ตำบลป่าโมง เชื่อมบ้านโนนจิก ตำบลนาสว่าง อำเภอดงหลวง จังหวัดอุบลราชธานี โดยลงลูกรังผิวจราจรกว้าง 4.00 เมตร ยาว 1,170 เมตร หนาเฉลี่ย 0.10 เมตร หรือผิวจราจรมีพื้นที่ไม่น้อยกว่า 4,680 ตร.ม. และปริมาตรลูกรังไม่น้อยกว่า 655.20 ลบ.ม. พร้อมเกรดปรับแต่งตลอดสาย	91,100					ร้อยละ 90ของประชาชนในพื้นที่พึงพอใจ	ให้ประชาชนเดินทางสะดวกและทำให้ลดการเกิดอุบัติเหตุ	กองช่าง (เพิ่มเติมครั้งที่ 2)

1.1.2 แผนงานอุตสาหกรรมและการโยธา (ต่อ)

ที่	โครงการ	วัตถุประสงค์	เป้าหมาย (ผลผลิตของ โครงการ)	งบประมาณ					ตัวชี้วัด (KPI)	ผลที่คาดว่าจะ ได้รับ	หน่วยงาน รับผิดชอบหลัก	
				2566 (บาท)	2567 (บาท)	2568 (บาท)	2569 (บาท)	2570 (บาท)				
65	โครงการปรับปรุงซ่อมแซมถนนคอนกรีตด้วยแอสฟัลต์ติกคอนกรีต (เสริมผิวจราจร) บ้านป่าโมงใหญ่ หมู่ที่ 2 (ซอยสุขสามัคคี) ตำบลป่าโมง อำเภอเดชอุดม จังหวัดอุบลราชธานี	เพื่อให้ถนนได้มาตรฐาน	เพื่อจ่ายเป็นปรับปรุงซ่อมแซมถนนคอนกรีตด้วยแอสฟัลต์ติกคอนกรีต (เสริมผิวจราจร) บ้านป่าโมงใหญ่ หมู่ที่ 2 (ซอยสุขสามัคคี) ตำบลป่าโมง อำเภอเดชอุดม จังหวัดอุบลราชธานี ขนาดผิวจราจร กว้าง 4.00 เมตร ยาว 117 เมตร หนา 0.04 เมตร หรือมีพื้นที่ไม่น้อยกว่า 468 ตารางเมตร (พร้อมป้ายโครงการตามแบบกำหนด จำนวน 1 ป้าย)	150,000						ร้อยละ 90 ของประชาชนในพื้นที่พึงพอใจ	ให้ประชาชนเดินทางสะดวกและทำให้เกิดอุบัติเหตุ	กองช่าง (เพิ่มเติมครั้งที่ 2)
66	โครงการวางท่อระบายน้ำ คสล. บ้านป่าโมงน้อย หมู่ที่ 3 (จากบ้านป่าโมงน้อย-ร่องแดง) ตำบลป่าโมง อำเภอเดชอุดม จังหวัดอุบลราชธานี	เพื่อให้การระบายน้ำสะดวกขึ้น	เพื่อจ่ายเป็นค่าวางท่อระบายน้ำ คสล. บ้านป่าโมงน้อย หมู่ที่ 3 (จากบ้านป่าโมงน้อย-ร่องแดง) ตำบลป่าโมง อำเภอเดชอุดม จังหวัดอุบลราชธานี ตามรายการดังนี้ - ท่อระบายน้ำ คสล. ขนาด Ø 0.40 X 1.00 เมตร (มอก.) จำนวน 140 ท่อน - บ่อพัก 14 บ่อ รายละเอียดตามแบบอบต.ป่าโมง(พร้อมป้ายโครงการตามแบบกำหนด จำนวน 1 ป้าย)	244,400						ร้อยละ 90 ของประชาชนในพื้นที่พึงพอใจ	ทำให้ลดปัญหาน้ำท่วม	กองช่าง (เพิ่มเติมครั้งที่ 2)

1.1.2 แผนงานอุตสาหกรรมและการโยธา (ต่อ)

ที่	โครงการ	วัตถุประสงค์	เป้าหมาย (ผลผลิตของ โครงการ)	งบประมาณ					ตัวชี้วัด (KPI)	ผลที่คาดว่าจะ ได้รับ	หน่วยงาน รับผิดชอบหลัก
				2566 (บาท)	2567 (บาท)	2568 (บาท)	2569 (บาท)	2570 (บาท)			
67	โครงการซ่อมแซมถนนลูกรังเส้นเลียบบ คลองร่องแดงตอนบนบ้านป่าไผ่กิ่งน้อย หมู่ที่ 3 ตำบลป่าไผ่ อำเภอด เดชอุดม จังหวัดอุบลราชธานี	เพื่อให้ถนนได้มาตรฐาน	เพื่อจ่ายเป็นค่าซ่อมแซมถนน ลูกรังเส้นเลียบบคลองร่องแดง ตอนบนบ้านป่าไผ่กิ่งน้อย หมู่ที่ 3 ตำบลป่าไผ่ อำเภอด เดชอุดม จังหวัดอุบลราชธานี ตามรายการดังนี้ -ถมดินคันทางพร้อมบดทับ 105 ลบ.ม. -ลงลูกรังผิวจราจร กว้าง 4 เมตร ยาว 20 เมตร ปริมาตร ลูกรังไม่น้อยกว่า 16 ลบ.ม. พร้อมเกรดปรับแต่ง	8,000					ร้อยละ 90ของ ประชาชนในพื้นที่ พึงพอใจ	ให้ประชาชนเดินทาง สะดวกและทำให้ลด การเกิดอุบัติเหตุ	กองช่าง (เพิ่มเติมครั้งที่ 2)

1.1.2 แผนงานอุตสาหกรรมและการโยธา (ต่อ)

ที่	โครงการ	วัตถุประสงค์	เป้าหมาย (ผลผลิตของ โครงการ)	งบประมาณ					ตัวชี้วัด (KPI)	ผลที่คาดว่าจะ ได้รับ	หน่วยงาน รับผิดชอบหลัก
				2566 (บาท)	2567 (บาท)	2568 (บาท)	2569 (บาท)	2570 (บาท)			
68	โครงการซ่อมแซมถนนลูกรังบ้าน ป่าหวาย หมู่ที่ 4 ตำบลป่าโมง อำเภอเดชอุดม จังหวัดอุบลราชธานี	เพื่อให้ถนนได้มาตรฐาน	เพื่อจ่ายซ่อมแซมถนนลูกรัง บ้านป่าหวาย หมู่ที่ 4 ตำบลป่าโมง อำเภอเดชอุดม จังหวัดอุบลราชธานี ดังนี้ <u>สายที่ 1</u> ซ่อมแซมถนนลูก รังบ้านป่าหวาย สายหนองแท่น (ทางเข้าสวนยางนายบรรเทา) ตามรายละเอียดดังนี้ -ลูกรังผิวจราจร กว้าง 2.60 เมตร ยาว 850 เมตร หนาเฉลี่ย 0.10 เมตร หรือผิวจราจรมีพื้นที่ไม่ น้อยกว่า 2,210 ตร.ม. และ ปริมาตรลูกรังไม่น้อยกว่า 309 ลบ.ม. พร้อมเกรดปรับแต่งตลอดสาย <u>สายที่ 2</u> ซ่อมแซมถนน ลูกรังบ้านป่าหวาย สายโนนม่วง -ลูกรังผิวจราจร กว้าง 4.00 เมตร ยาว 1,500 เมตร หนาเฉลี่ย 0.10 เมตร หรือผิวจราจรมีพื้นที่ไม่น้อยกว่า 6,000 ตร.ม. และปริมาตร ลูกรังไม่น้อยกว่า 840 ลบ.ม. พร้อมเกรดปรับแต่งตลอดสาย (พร้อมป้ายโครงการตามแบบกำหนด จำนวน 1 ป้าย)	162,900					ร้อยละ 90ของ ประชาชนในพื้นที่ พึงพอใจ	ให้ประชาชนเดินทาง สะดวกและทำให้ลด การเกิดอุบัติเหตุ	กองช่าง (เพิ่มเติมครั้งที่ 2)

1.1.2 แผนงานอุตสาหกรรมและการโยธา (ต่อ)

ที่	โครงการ	วัตถุประสงค์	เป้าหมาย (ผลผลิตของ โครงการ)	งบประมาณ					ตัวชี้วัด (KPI)	ผลที่คาดว่าจะ ได้รับ	หน่วยงาน รับผิดชอบหลัก
				2566 (บาท)	2567 (บาท)	2568 (บาท)	2569 (บาท)	2570 (บาท)			
69	โครงการก่อสร้างถนนคอนกรีตเสริมเหล็ก บ้านค้ำกลาง หมู่ที่ 5 (ซอยหนองโน) ตำบลป่าโมง อำเภอเดชอุดม จังหวัดอุบลราชธานี	เพื่อให้ถนนได้มาตรฐาน	เพื่อจ่ายก่อสร้างถนนคอนกรีตเสริมเหล็ก บ้านค้ำกลาง หมู่ที่ 5 (ซอยหนองโน) ตำบลป่าโมง อำเภอเดชอุดม จังหวัดอุบลราชธานี ขนาดผิวจราจรกว้าง 4.00 เมตร ยาว 85 เมตร หนา 0.15 เมตรหรือมีพื้นที่ไม่น้อยกว่า 340 ตร.ม โดยใช้คอนกรีตผสมเสร็จกำลังอัดประลัย 240 กก. / ตร.ซม. ตาม มอก.213 – 2560 ไหล่ทางลูกรังกว้างข้างละ 0.50 เมตรหรือตามสภาพถนน รายละเอียดตามแบบ อบต.ป่าโมง (พร้อมป้ายโครงการตามแบบกำหนด จำนวน 1 ป้าย)	210,000					ร้อยละ 90ของประชาชนในพื้นที่พึงพอใจ	ให้ประชาชนเดินทางสะดวกและทำให้ลดการเกิดอุบัติเหตุ	กองช่าง (เพิ่มเติมครั้งที่ 2)

1.1.2 แผนงานอุตสาหกรรมและการโยธา (ต่อ)

ที่	โครงการ	วัตถุประสงค์	เป้าหมาย (ผลผลิตของ โครงการ)	งบประมาณ					ตัวชี้วัด (KPI)	ผลที่คาดว่าจะ ได้รับ	หน่วยงาน รับผิดชอบหลัก
				2566 (บาท)	2567 (บาท)	2568 (บาท)	2569 (บาท)	2570 (บาท)			
70	โครงการก่อสร้างถนนคอนกรีตเสริมเหล็ก บ้านโนนค้อ หมู่ที่ 6 (เส้นทางวัดบ้านโนนค้อ - ด้านหลังโรงเรียนบ้านโนนค้อ) ตำบลป่าโมง อำเภอเดชอุดม จังหวัดอุบลราชธานี	เพื่อให้ถนนได้มาตรฐาน	เพื่อจ่ายเป็นค่าก่อสร้างถนนคอนกรีตเสริมเหล็ก บ้านโนนค้อ หมู่ที่ 6 (เส้นทางวัดบ้านโนนค้อ - ด้านหลังโรงเรียนบ้านโนนค้อ) ตำบลป่าโมง อำเภอเดชอุดม จังหวัดอุบลราชธานี ขนาดผิวจราจรกว้าง 4.00 เมตร ยาว 82 เมตร หนา 0.15 เมตรหรือมีพื้นที่ไม่น้อยกว่า 328 ตร.ม โดยใช้คอนกรีตผสมเสร็จกำลังอัดประลัย 240 กก. / ตร.ซม. ตาม มอก.213 - 2560 ไหล่ทางลูกรังกว้างข้างละ 0.50 เมตรหรือตามสภาพถนน รายละเอียดตามแบบอบต.ป่าโมง (พร้อมป้ายโครงการตามแบบกำหนด จำนวน 1 ป้าย)	203,000					ร้อยละ 90ของประชาชนในพื้นที่พึงพอใจ	ให้ประชาชนเดินทางสะดวกและทำให้ลดการเกิดอุบัติเหตุ	กองช่าง (เพิ่มเติมครั้งที่ 2)

1.1.2 แผนงานอุตสาหกรรมและการโยธา (ต่อ)

ที่	โครงการ	วัตถุประสงค์	เป้าหมาย (ผลผลิตของ โครงการ)	งบประมาณ					ตัวชี้วัด (KPI)	ผลที่คาดว่าจะ ได้รับ	หน่วยงาน รับผิดชอบหลัก	
				2566 (บาท)	2567 (บาท)	2568 (บาท)	2569 (บาท)	2570 (บาท)				
71	โครงการซ่อมแซมถนนลูกรัง บ้านหนองย่าเต่า หมู่ที่ 7 ตำบลป่าโมง อำเภอดงหลวง จังหวัดอุบลราชธานี	เพื่อให้ถนนได้มาตรฐาน	เพื่อจ่ายเป็นค่าซ่อมแซม ถนนลูกรังบ้านหนองย่าเต่า หมู่ที่ 7 ตำบลป่าโมง อำเภอดงหลวง จังหวัดอุบลราชธานี สายที่ 1 ซ่อมแซมถนน ลูกรังบ้านหนองย่าเต่า (เส้นบ้านหนองย่าเต่า- ห้วยข้าวสาร) ตามรายละเอียดดังนี้ -ลูกรังผิวจราจร กว้าง 3.00 เมตร ยาว 1,550 เมตร หนาเฉลี่ย 0.10 เมตร หรือผิวจราจรมีพื้นที่ไม่ น้อยกว่า 4,650 ตร.ม. และ ปริมาตรลูกรังไม่น้อยกว่า 651 ลบ.ม. พร้อมเกรดปรับแต่งตลอดสาย สายที่ 2 ซ่อมแซมถนน ลูกรังบ้านหนองย่าเต่า (เส้นบ้านหนองย่าเต่า - ถนนนิวาชาว่า) ตามรายละเอียดดังนี้ -ลูกรังผิวจราจร กว้าง 3.50 เมตร ยาว 1,145 เมตร หนาเฉลี่ย 0.10 เมตร หรือผิวจราจรมีพื้นที่ไม่น้อยกว่า 4,007.50 ตร.ม. และปริมาตรลูกรัง ไม่น้อยกว่า 561 ลบ.ม. พร้อมเกรดปรับแต่งตลอดสาย (พร้อมป้ายโครงการตามแบบกำหนด จำนวน 1 ป้าย)	171,600						ร้อยละ 90ของ ประชาชนในพื้นที่ พึงพอใจ	ให้ประชาชนเดินทาง สะดวกและทำให้ลด การเกิดอุบัติเหตุ	กองช่าง (เพิ่มเติมครั้งที่ 2)

1.1.2 แผนงานอุตสาหกรรมและการโยธา (ต่อ)

ที่	โครงการ	วัตถุประสงค์	เป้าหมาย (ผลผลิตของ โครงการ)	งบประมาณ					ตัวชี้วัด (KPI)	ผลที่คาดว่าจะ ได้รับ	หน่วยงาน รับผิดชอบหลัก
				2566 (บาท)	2567 (บาท)	2568 (บาท)	2569 (บาท)	2570 (บาท)			
72	โครงการซ่อมแซมถนนลูกรัง บ้านดอนพยอม หมู่ที่ 8 (จากบ้านดอนพยอม-บ้านโนนค้อ) ตำบลป่าโมง อำเภอดงหลวง จังหวัดอุบลราชธานี	เพื่อให้ถนนได้มาตรฐาน	เพื่อจ่ายเป็นค่าซ่อมแซม ถนนลูกรังบ้านดอนพยอม หมู่ที่ 8 (จากบ้านดอนพยอม -บ้านโนนค้อ) ตำบลป่าโมง อำเภอดงหลวง จังหวัด อุบลราชธานี โดยลงลูกรังผิว จราจรกว้าง 4.50 เมตร ยาว 1,100 เมตร หนาเฉลี่ย 0.10 เมตร หรือผิวจราจร มีพื้นที่ไม่น้อยกว่า 4,950 ตร.ม.และปริมาตรลูกรัง ไม่น้อยกว่า 693 ลบ.ม. พร้อมเกรดปรับแต่งตลอดสาย	97,000					ร้อยละ 90ของ ประชาชนในพื้นที่ พึงพอใจ	ให้ประชาชนเดินทาง สะดวกและทำให้ลด การเกิดอุบัติเหตุ	กองช่าง (เพิ่มเติมครั้งที่ 2)

1.1.2 แผนงานอุตสาหกรรมและการโยธา (ต่อ)

ที่	โครงการ	วัตถุประสงค์	เป้าหมาย (ผลผลิตของ โครงการ)	งบประมาณ					ตัวชี้วัด (KPI)	ผลที่คาดว่าจะ ได้รับ	หน่วยงาน รับผิดชอบหลัก
				2566 (บาท)	2567 (บาท)	2568 (บาท)	2569 (บาท)	2570 (บาท)			
73	โครงการซ่อมแซมถนนลูกรัง บ้านหนองผอง หมู่ที่ 9 ตำบลป่าโมง อำเภอเดชอุดม จังหวัดอุบลราชธานี	เพื่อให้ถนนได้มาตรฐาน	เพื่อจ่ายเป็นค่าซ่อมแซมถนน ลูกรังบ้านหนองผอง หมู่ที่ 9 ตำบลป่าโมง อำเภอเดชอุดม จังหวัดอุบลราชธานี -ลูกรังผิวจราจรกว้าง 3.00 เมตร ยาว 2,190 เมตร หนาเฉลี่ย 0.10 เมตร หรือผิวจราจรมีพื้นที่ไม่น้อยกว่า 6,570 ตร.ม.และปริมาตรลูกรัง ไม่น้อยกว่า 919.80 ลบ.ม. พร้อมเกรดปรับแต่งตลอดสาย -ลูกรังผิวจราจรกว้าง 2.00 เมตร ยาว 200 เมตร หนาเฉลี่ย 0.10 เมตร หรือผิวจราจรมีพื้นที่ไม่น้อยกว่า 400 ตร.ม.และปริมาตรลูกรัง ไม่น้อยกว่า 56 ลบ.ม. พร้อม เกรดปรับแต่งตลอดสาย (พร้อมป้ายโครงการตามแบบกำหนด จำนวน 1 ป้าย)	138,700					ร้อยละ 90ของ ประชาชนในพื้นที่ พึงพอใจ	ให้ประชาชนเดินทาง สะดวกและทำให้ลด การเกิดอุบัติเหตุ	กองช่าง (เพิ่มเติมครั้งที่ 2)

1.1.2 แผนงานอุตสาหกรรมและการโยธา (ต่อ)

ที่	โครงการ	วัตถุประสงค์	เป้าหมาย (ผลผลิตของ โครงการ)	งบประมาณ					ตัวชี้วัด (KPI)	ผลที่คาดว่าจะ ได้รับ	หน่วยงาน รับผิดชอบหลัก
				2566 (บาท)	2567 (บาท)	2568 (บาท)	2569 (บาท)	2570 (บาท)			
74	โครงการก่อสร้างถนนคอนกรีตเสริมเหล็ก บ้านป่าโมง หมู่ที่ 10 (เส้นโรงปุ๋ย) ตำบลป่าโมง อำเภอดงหลวง จังหวัดอุบลราชธานี	เพื่อให้ถนนได้มาตรฐาน	เพื่อจ่ายเป็นค่าก่อสร้างถนนคอนกรีตเสริมเหล็ก บ้านป่าโมง หมู่ที่ 10 (เส้นโรงปุ๋ย) ตำบลป่าโมง อำเภอดงหลวง จังหวัดอุบลราชธานี ขนาดผิวจราจรกว้าง 4.00 เมตร ยาว 82 เมตร หนา 0.15 เมตรหรือมีพื้นที่ ไม่น้อยกว่า 328 ตร.ม โดยใช้คอนกรีตผสมเสร็จกำลังอัดประลัย 240 กก. / ตร.ซม. ตาม มอก.213 – 2560 ไหล่ทางลูกรังกว้างข้างละ 0.50 เมตรหรือตามสภาพถนน รายละเอียดตามแบบ อบต.ป่าโมง (พร้อมป้ายโครงการตามแบบกำหนด จำนวน 1 ป้าย)	203,000					ร้อยละ 90 ของประชาชนในพื้นที่พึงพอใจ	ให้ประชาชนเดินทางสะดวกและปลอดภัย การเกิดอุบัติเหตุ	กองช่าง (เพิ่มเติมครั้งที่ 2)
75	โครงการปรับปรุงซ่อมแซมอาคารเอนกประสงค์ องค์การบริหารส่วนตำบลป่าโมง	เพื่อปรับปรุงซ่อมแซม เอนกประสงค์องค์การบริหารส่วนตำบลป่าโมง ให้ได้มาตรฐาน	เพื่อปรับปรุงซ่อมแซมอาคาร เอนกประสงค์องค์การบริหารส่วนตำบลป่าโมงขนาดกว้าง 11.00 เมตร ยาว 20 เมตร รายละเอียดตามแบบ อบต.ป่าโมง พร้อมป้ายโครงการจำนวน 1 ป้าย	498,000					ร้อยละ 90 ของประชาชนที่เข้ารับบริการ มีความพึงพอใจ	องค์การบริหารส่วนตำบลป่าโมง มีอาคารที่ได้มาตรฐานและอำนวยความสะดวกให้กับประชาชน	กองช่าง (เพิ่มเติม 2567)

1.1.2 แผนงานอุตสาหกรรมและการโยธา (ต่อ)

ที่	โครงการ	วัตถุประสงค์	เป้าหมาย (ผลผลิตของ โครงการ)	งบประมาณ					ตัวชี้วัด (KPI)	ผลที่คาดว่าจะ ได้รับ	หน่วยงาน รับผิดชอบหลัก
				2566 (บาท)	2567 (บาท)	2568 (บาท)	2569 (บาท)	2570 (บาท)			
76	โครงการปรับปรุงภูมิทัศน์บริเวณ ที่ทำการ อบต.ป่าโมง อำเภอดงเจริญ จังหวัดอุบลราชธานี	เพื่อปรับปรุงภูมิทัศน์บริเวณ ที่ทำการ อบต.ป่าโมง ให้มี ความเอื้อต่อการให้บริการ ประชาชน	ปรับปรุงภูมิทัศน์บริเวณที่ทำการ อบต.ป่าโมง อำเภอดงเจริญ จังหวัดอุบลราชธานี โดยถมดิน ขนาดกว้าง 27 เมตร ยาว 51.50 เมตร สูงเฉลี่ย 0.75 เมตร ปริมาตรดินถมไม่น้อยกว่า 1,460 ลบ.ม. พร้อมเกรดปรับแต่ง พร้อมป้ายโครงการจำนวน 1 ป้าย		170,000				ร้อยละ 90 ของ ประชาชนที่มาขอ รับบริการ มีความ พึงพอใจ	ปรับปรุงภูมิทัศน์บริเวณ ที่ทำการ อบต.ป่าโมง ให้มี ความเอื้อต่อ ให้บริการประชาชน	กองช่าง (เพิ่มเติม 2567)
77	โครงการปรับปรุงต่อเติมอาคาร กองการศึกษา ศาสนาและวัฒนธรรม อบต.ป่าโมง อำเภอดงเจริญ จังหวัดอุบลราชธานี	ปรับปรุงอาคารกองการศึกษา ศาสนาและวัฒนธรรม เพื่อให้ได้มาตรฐานและเอื้อต่อ การให้บริการประชาชน	ปรับปรุงต่อเติมอาคารกองการศึกษา ศาสนาและวัฒนธรรม อบต.ป่าโมง อำเภอดงเจริญ จังหวัดอุบลราชธานี ขนาดเดิม กว้าง 6.00 เมตร ยาว 6.00 เมตร ปรับปรุงต่อเติมใหม่รวม กว้าง 6.00 เมตร ยาว 12.00 เมตร รายละเอียดตามแบบ อบต.ป่าโมง พร้อมป้ายโครงการจำนวน 1 ป้าย		140,000				ร้อยละ 90 ของ ประชาชนที่มาขอ รับบริการ มีความ พึงพอใจ	ปรับปรุงอาคารกอง การศึกษา ศาสนาและ วัฒนธรรมเพื่อให้ได้ มาตรฐานและเอื้อต่อ การให้บริการประชาชน	กองช่าง (เพิ่มเติม 2567)

1.1.2 แผนงานอุตสาหกรรมและการโยธา (ต่อ)

ที่	โครงการ	วัตถุประสงค์	เป้าหมาย (ผลผลิตของ โครงการ)	งบประมาณ					ตัวชี้วัด (KPI)	ผลที่คาดว่าจะ ได้รับ	หน่วยงาน รับผิดชอบหลัก	
				2566 (บาท)	2567 (บาท)	2568 (บาท)	2569 (บาท)	2570 (บาท)				
78	โครงการวางท่อระบายน้ำ คสล. บ้านป่าโมงใหญ่ หมู่ที่ 1 (จากบ้าน นายจันทร์ คำประเสริฐ - บ้านนายไพฑูรย์ ส่งเสริม) ตำบลป่าโมง อำเภอดงเจริญ จังหวัดอุบลราชธานี	เพื่อให้การระบายน้ำสะดวก ขึ้นและขยายผิวจราจร	วางท่อระบายน้ำ คสล. บ้าน ป่าโมงใหญ่ หมู่ที่ 1 (จากบ้าน นายจันทร์ คำประเสริฐ - บ้านนายไพฑูรย์ ส่งเสริม) ตำบลป่าโมง อำเภอดงเจริญ จังหวัดอุบลราชธานี ตามรายการดังนี้ - ท่อระบายน้ำ คสล.ขนาด Ø 0.30 X 1.00 เมตร (มอก.) จำนวน 276 ท่อน - บ่อพัก 28 บ่อ รายละเอียดตามแบบ อบต.ป่าโมง (พร้อมป้ายโครงการตามแบบกำหนด จำนวน 1 ป้าย)		363,000					ร้อยละของพื้นที่ ที่น้ำท่วมขังลดลง	ทำให้ลดปัญหา น้ำท่วม	กองช่าง (เพิ่มเติม 2567)
79	โครงการก่อสร้างวางระบายน้ำรูปตัวยู พร้อมฝาปิดบ้านป่าโมงใหญ่ หมู่ที่ 2 (เส้นบ้านนางวรรณิ บัวใหญ่ - บ้านนางหนูพร พันธุ์ประสงค์) ตำบลป่าโมง	เพื่อให้การระบายน้ำสะดวก ขึ้นและขยายผิวจราจร	ก่อสร้างวางระบายน้ำรูปตัวยู พร้อมฝาปิดบ้านป่าโมงใหญ่ หมู่ที่ 2 (เส้นบ้านนางวรรณิ บัวใหญ่ - บ้านนางหนูพร พันธุ์ประสงค์) ตำบลป่าโมง ขนาดภายใน 0.30 X 0.30 เมตร (ลึกเฉลี่ย 0.30 เมตร) ยาว 97 เมตร และวางท่อระบายน้ำ คสล. ขนาด Ø 0.30 x 1.00 เมตร จำนวน 7 ท่อน (ราย ละเอียดตามแบบ อบต.ป่าโมง) พร้อมป้ายโครงการตาม แบบกำหนด จำนวน 1 ป้าย		300,000					ร้อยละของพื้นที่ ที่น้ำท่วมขังลดลง	ทำให้ลดปัญหา น้ำท่วม	กองช่าง (เพิ่มเติม 2567)

1.1.2 แผนงานอุตสาหกรรมและการโยธา (ต่อ)

ที่	โครงการ	วัตถุประสงค์	เป้าหมาย (ผลผลิตของ โครงการ)	งบประมาณ					ตัวชี้วัด (KPI)	ผลที่คาดว่าจะ ได้รับ	หน่วยงาน รับผิดชอบหลัก
				2566 (บาท)	2567 (บาท)	2568 (บาท)	2569 (บาท)	2570 (บาท)			
80	โครงการก่อสร้างประปาหมู่บ้าน ขนาด 4 ลบ.ม. บ้านป่าโมงน้อย หมู่ที่ 3 ตำบลป่าโมง	เพื่อให้ประชาชนมีน้ำใช้ เพื่อการอุปโภค-บริโภค	ก่อสร้างประปาหมู่บ้าน ขนาด 4 ลบ.ม. บ้านป่าโมงน้อย หมู่ที่ 3 ตำบลป่าโมง รายละเอียดตามแบบ แปลน อบต.ป่าโมง (พร้อมป้าย โครงการตามแบบกำหนด จำนวน 1 ป้าย)		300,000				ร้อยละ 90 ของ ประชาชนมีความ พึงพอใจ	ประชาชนมีน้ำใช้ เพื่อการอุปโภค - บริโภค	กองช่าง (เพิ่มเติม 2567)
81	โครงการก่อสร้างถนนคอนกรีต เสริมเหล็ก บ้านป่าหวาย หมู่ที่ 4 (สายโนนม่วง) ตำบลป่าโมง	เพื่อให้ได้ถนนที่ได้มาตรฐาน	ก่อสร้างถนนคอนกรีตเสริมเหล็ก บ้านป่าหวาย หมู่ที่ 4 (สายโนนม่วง) ตำบลป่าโมง ขนาดผิวจราจรกว้าง 5.00 เมตร ยาว 100 เมตร หนา 0.15 เมตร หรือมีพื้นที่ไม่น้อยกว่า 500 ตร.ม โดยใช้คอนกรีตผสมเสร็จ กำลังอัดประลัย 240 กก. / ตร.ซม. ตาม มอก.213 – 2560 ไหล่ทางลูกรังกว้างข้างละ 0.50 เมตรหรือตามสภาพถนน รายละเอียดตามแบบ อบต.ป่าโมง (พร้อมป้ายโครงการตาม แบบกำหนด จำนวน 1 ป้าย)		300,000				ร้อยละ 90 ของ ประชาชนที่ใช้ ถนนมีความ พึงพอใจ	ให้ประชาชนเดินทาง สะดวกและทำให้ลด การเกิดอุบัติเหตุ	กองช่าง (เพิ่มเติม 2567)

1.1.2 แผนงานอุตสาหกรรมและการโยธา (ต่อ)

ที่	โครงการ	วัตถุประสงค์	เป้าหมาย (ผลผลิตของ โครงการ)	งบประมาณ					ตัวชี้วัด (KPI)	ผลที่คาดว่าจะ ได้รับ	หน่วยงาน รับผิดชอบหลัก
				2566 (บาท)	2567 (บาท)	2568 (บาท)	2569 (บาท)	2570 (บาท)			
82	โครงการปรับปรุงซ่อมแซมถนนคอนกรีตด้วยแอสฟัลต์ติกคอนกรีต (เสริมผิวจราจร) บ้านคำกลาง หมู่ที่ 5 - บ้านป่าโมงน้อย หมู่ที่ 3 ตำบลป่าโมง อำเภอดงหลวง จังหวัดอุบลราชธานี	เพื่อให้ได้ถนนที่ได้มาตรฐาน	ปรับปรุงซ่อมแซมถนนคอนกรีตด้วยแอสฟัลต์ติกคอนกรีต (เสริมผิวจราจร) บ้านคำกลาง หมู่ที่ 5- บ้านป่าโมงน้อย หมู่ที่ 3 ตำบลป่าโมง อำเภอดงหลวง จังหวัดอุบลราชธานี ขนาดผิวจราจรกว้าง 4.00 เมตร ยาว 234 เมตร หนา 0.04 เมตร หรือมีพื้นที่ไม่น้อยกว่า 936 ตารางเมตร (พร้อมป้ายโครงการตามแบบกำหนด จำนวน 1 ป้าย)		300,000				ร้อยละ 90 ของประชาชนที่ใช้ถนนมีความพึงพอใจ	ให้ประชาชนเดินทางสะดวกและทำให้เกิดอุบัติเหตุ	กองช่าง (เพิ่มเติม 2567)
83	โครงการก่อสร้างถนนคอนกรีตเสริมเหล็ก บ้านโนนค้อ หมู่ที่ 6 (บ้านโนนค้อ - ศพด.หนองผอง) ตำบลป่าโมง	เพื่อให้ได้ถนนที่ได้มาตรฐาน	ก่อสร้างถนนคอนกรีตเสริมเหล็ก บ้านโนนค้อ หมู่ที่ 6(บ้านโนนค้อ - ศพด.หนองผอง) ตำบลป่าโมง ขนาดผิวจราจร กว้าง 4.00 เมตร ยาว 125 เมตร หนา 0.15 เมตรหรือมีพื้นที่ไม่น้อยกว่า 500 ตร.ม โดยใช้คอนกรีตผสมเสร็จกำลังอัดประลัย 240 กก. / ตร.ซม. ตาม มอก.213 - 2560 ไหล่ทาง ลูกรีงกว้างข้างละ 0.50 เมตร หรือตามสภาพถนน รายละเอียดตามแบบ อบต.ป่าโมง (พร้อมป้ายโครงการตามแบบกำหนด จำนวน 1 ป้าย)		300,000				ร้อยละ 90 ของประชาชนที่ใช้ถนนมีความพึงพอใจ	ให้ประชาชนเดินทางสะดวกและทำให้เกิดอุบัติเหตุ	กองช่าง (เพิ่มเติม 2567)

1.1.2 แผนงานอุตสาหกรรมและการโยธา (ต่อ)

ที่	โครงการ	วัตถุประสงค์	เป้าหมาย (ผลผลิตของ โครงการ)	งบประมาณ					ตัวชี้วัด (KPI)	ผลที่คาดว่าจะ ได้รับ	หน่วยงาน รับผิดชอบหลัก
				2566 (บาท)	2567 (บาท)	2568 (บาท)	2569 (บาท)	2570 (บาท)			
84	โครงการก่อสร้างถนนคอนกรีตเสริมเหล็ก บ้านหนองย่ำเต่า หมู่ที่ 7 (ขอยมิซาว่า) ตำบลป่าโมง	เพื่อให้ได้ถนนที่ได้มาตรฐาน	ก่อสร้างถนนคอนกรีตเสริมเหล็ก บ้านหนองย่ำเต่า หมู่ที่ 7 ขอยมิซาว่า ตำบลป่าโมง ขนาดผิวจราจร กว้าง 4.00 เมตร ยาว 125 เมตร หนา 0.15 เมตรหรือมีพื้นที่ ไม่น้อยกว่า 500 ตร.ม โดยใช้ คอนกรีตผสมเสร็จกำลังอัดประลัย 240 กก. / ตร.ซม. ตาม มอก.213 – 2560 ไหล่ทาง ลูกรีงกว้างข้างละ 0.50 เมตร หรือตามสภาพถนน รายละเอียด ตามแบบ อบต.ป่าโมง (พร้อมป้ายโครงการตามแบบ กำหนด จำนวน 1 ป้าย)		300,000				ร้อยละ 90 ของ ประชาชนที่ใช้ ถนนมีความ พึงพอใจ	ให้ประชาชนเดินทาง สะดวกและทำให้ลด การเกิดอุบัติเหตุ	กองช่าง (เพิ่มเติม 2567)

1.1.2 แผนงานอุตสาหกรรมและการโยธา (ต่อ)

ที่	โครงการ	วัตถุประสงค์	เป้าหมาย (ผลผลิตของ โครงการ)	งบประมาณ					ตัวชี้วัด (KPI)	ผลที่คาดว่าจะ ได้รับ	หน่วยงาน รับผิดชอบหลัก	
				2566 (บาท)	2567 (บาท)	2568 (บาท)	2569 (บาท)	2570 (บาท)				
85	โครงการก่อสร้างถนนคอนกรีตเสริมเหล็ก บ้านดอนพยอม หมู่ที่ 8 (บ้านดอนพยอม - โนนค้อ) ตำบลป่าโมง	เพื่อให้ได้ถนนที่ได้มาตรฐาน	ก่อสร้างถนนคอนกรีตเสริมเหล็ก บ้านดอนพยอม หมู่ที่ 8 (บ้านดอนพยอม-โนนค้อ) ตำบลป่าโมง ขนาดผิวจราจร กว้าง 4.00 เมตร ยาว 125 เมตร หนา 0.15 เมตรหรือมีพื้นที่ ไม่น้อยกว่า 500 ตร.ม โดยใช้ คอนกรีตผสมเสร็จกำลังอัดประลัย 240 กก. / ตร.ซม. ตาม มอก.213 – 2560 ไหล่ทาง ลูกรีงกว้างข้างละ 0.50 เมตร หรือตามสภาพถนน รายละเอียด ตามแบบ อบต.ป่าโมง (พร้อมป้ายโครงการตามแบบ กำหนด จำนวน 1 ป้าย)		300,000					ร้อยละ 90 ของ ประชาชนที่ใช้ ถนนมีความ พึงพอใจ	ให้ประชาชนเดินทาง สะดวกและทำให้ลด การเกิดอุบัติเหตุ	กองช่าง (เพิ่มเติม 2567)
86	โครงการก่อสร้างศาลาประชาคม บ้านหนองผอง หมู่ที่ 9 ตำบลป่าโมง อำเภอเดชอุดม จังหวัดอุบลราชธานี	เพื่อให้ประชาชนมีสถานที่ เพื่อจัดกิจกรรมต่างๆ	ก่อสร้างศาลาประชาคม บ้านหนองผอง หมู่ที่ 9 ตำบลป่าโมง อำเภอเดชอุดม จังหวัดอุบลราชธานีรายละเอียด ตามแบบ อบต.ป่าโมง (พร้อมป้ายโครงการตามแบบ กำหนด จำนวน 1 ป้าย)		300,000					ร้อยละ 90 ของ ประชาชนที่ใช้ ศาลาประชาคม มีความพึงพอใจ	ประชาชนมีสถานที่ เพื่อจัดกิจกรรม	กองช่าง (เพิ่มเติม 2567)

1.1.2 แผนงานอุตสาหกรรมและการโยธา (ต่อ)

ที่	โครงการ	วัตถุประสงค์	เป้าหมาย (ผลผลิตของ โครงการ)	งบประมาณ					ตัวชี้วัด (KPI)	ผลที่คาดว่าจะ ได้รับ	หน่วยงาน รับผิดชอบหลัก
				2566 (บาท)	2567 (บาท)	2568 (บาท)	2569 (บาท)	2570 (บาท)			
87	โครงการปรับปรุงต่อเติม ศาลาประชาคมและรั้วคอนกรีต ศาลาประชาคม บ้านป่าโมง หมู่ที่ 10 ตำบลป่าโมง อำเภอเดชอุดม จังหวัดอุบลราชธานี	เพื่อให้ประชาชนมีสถานที่ เพื่อจัดกิจกรรมต่างๆ	ปรับปรุงต่อเติมศาลาประชาคม และรั้วคอนกรีตศาลาประชาคม บ้านป่าโมง หมู่ที่ 10 ตำบลป่าโมง อำเภอเดชอุดม จังหวัดอุบลราชธานี รายละเอียดตามแบบ อบต. ป่าโมง (พร้อมป้ายโครงการ ตามแบบกำหนด จำนวน 1 ป้าย)		133,000				ร้อยละ 90 ของ ประชาชนที่ใช้ ศาลาประชาคม มีความพึงพอใจ	ประชาชนมีสถานที่ เพื่อจัดกิจกรรม	กองช่าง (เพิ่มเติม 2567)
88	โครงการขยายเขตประปาบ้านป่าโมง หมู่ที่ 10 ตำบลป่าโมง อำเภอเดชอุดม จังหวัดอุบลราชธานี (ขอยประปา)	เพื่อให้ประชาชนมีน้ำใช้ เพื่ออุปโภค - บริโภค	ขยายเขตประปาบ้านป่าโมง หมู่ที่ 10 ตำบลป่าโมง อำเภอเดชอุดม จังหวัด อุบลราชธานี (ขอยประปา) โดยวางท่อ พีวีซี ชั้น 8.5 Ø 2 นิ้ว ยาว 169 เมตร		20,700				ร้อยละ 90 ของ ประชาชนที่ใช้น้ำ ประปา มีความ พึงพอใจ	ประชาชนมีน้ำใช้ เพื่ออุปโภค - บริโภค	กองช่าง (เพิ่มเติม 2567)

1.1.2 แผนงานอุตสาหกรรมและการโยธา (ต่อ)

ที่	โครงการ	วัตถุประสงค์	เป้าหมาย (ผลผลิตของ โครงการ)	งบประมาณ					ตัวชี้วัด (KPI)	ผลที่คาดว่าจะ ได้รับ	หน่วยงาน รับผิดชอบหลัก
				2566 (บาท)	2567 (บาท)	2568 (บาท)	2569 (บาท)	2570 (บาท)			
89	โครงการก่อสร้างถนนคอนกรีตเสริมเหล็ก บ้านป่าโมง หมู่ที่ 10 (ขอยัดเงินเชือก) ตำบลป่าโมง	เพื่อให้ได้ถนนที่ได้มาตรฐาน	ก่อสร้างถนนคอนกรีตเสริมเหล็ก บ้านป่าโมง หมู่ที่ 10 (ขอยัดเงินเชือก) ตำบลป่าโมง ขนาดผิวจราจร กว้าง 4.00 เมตร ยาว 60 เมตร หนา 0.15 เมตรหรือมีพื้นที่ ไม่น้อยกว่า 240 ตร.ม โดยใช้ คอนกรีตผสมเสร็จกำลังอัดประลัย 240 กก. / ตร.ม. ตาม มอก.213 – 2560 ไหล่ทาง ลูกรีงกว้างข้างละ 0.50 เมตร หรือตามสภาพถนน รายละเอียด ตามแบบ อบต.ป่าโมง (พร้อมป้ายโครงการตามแบบ กำหนด จำนวน 1 ป้าย)	5,668,700	4,460,700	4,383,096	2,703,800	2,424,456	ร้อยละ 90 ของ ประชาชนที่ใช้ ถนนมีความ พึงพอใจ	ให้ประชาชนเดินทาง สะดวกและทำให้ลด การเกิดอุบัติเหตุ	กองช่าง (เพิ่มเติม 2567)
	รวมจำนวน 89 โครงการ			5,668,700	4,460,700	4,383,096	2,703,800	2,424,456			

- ก. ยุทธศาสตร์ชาติ 20 ปี : ยุทธศาสตร์ชาติที่ 1 ด้านความมั่นคง
- ข. แผนพัฒนาเศรษฐกิจและสังคมแห่งชาติฉบับที่ 13 : หมายเหตุที่ 1 ไทยเป็นประเทศชั้นนำด้านสินค้าเกษตรและเกษตรแปรรูปมูลค่าสูง
- ค. เป้าหมายการพัฒนาที่ยั่งยืน SDGs : เป้าหมายที่ 9 สร้างโครงสร้างพื้นฐานที่มีความทนทานส่งเสริมการพัฒนาอุตสาหกรรมที่ครอบคลุมและยั่งยืน และส่งเสริมนวัตกรรม
- ง. ยุทธศาสตร์จังหวัดอุบลราชธานี : ประเด็นการพัฒนาที่ 1 การพัฒนาเมืองน่าอยู่ทันสมัย
- จ. ยุทธศาสตร์การพัฒนากองครักษ์ส่วนท้องถิ่นในเขตจังหวัด : ยุทธศาสตร์ที่ 1 การพัฒนาโครงสร้างพื้นฐาน
- 1 ยุทธศาสตร์การพัฒนาด้านโครงสร้างพื้นฐาน

1.1 กลยุทธ์ : ก่อสร้าง ปรับปรุง ภาชนะเก็บน้ำและพัฒนาแหล่งน้ำธรรมชาติ

1.1.3 แผนงานการเกษตร

ที่	โครงการ	วัตถุประสงค์	เป้าหมาย (ผลผลิตของ โครงการ)	งบประมาณ					ตัวชี้วัด (KPI)	ผลที่คาดว่าจะ ได้รับ	หน่วยงาน รับผิดชอบหลัก
				2566 (บาท)	2567 (บาท)	2568 (บาท)	2569 (บาท)	2570 (บาท)			
1	ขุดลอกหนองนางเฉาพร้อมก่อสร้างถนนทางเข้า หมู่ที่ 3	เพื่อให้ราษฎรมีน้ำเพียงพอเพื่อการอุปโภค - บริโภคและทำการเกษตร	ขุดลอกหนองนางเฉาพร้อมก่อสร้างถนนทางเข้า ตามแบบ อบต.ป่าโมงหรือตามโครงการ		200,000				ครัวเรือนที่มีน้ำใช้ในการอุปโภค - บริโภค และการเกษตรอย่างเพียงพอ มีร้อยละ 75 ของครัวเรือน	ราษฎรมีน้ำดื่ม น้ำใช้ที่สะอาดหมู่บ้านใกล้เคียงได้ร่วมกันใช้ประโยชน์ในการใช้น้ำเพื่อการอุปโภค - บริโภค	กองช่าง
2	ขุดลอกหนองคำหัวช้าง หมู่ที่ 4	เพื่อให้ราษฎรมีน้ำเพียงพอเพื่อการอุปโภค - บริโภคและทำการเกษตร	ขุดลอกหนองคำหัวช้าง กว้าง 80 เมตร ยาว 80 เมตร ลึก 3 เมตร ตามแบบ อบต.ป่าโมงหรือตามโครงการ			512,000			ครัวเรือนที่มีน้ำใช้ในการอุปโภค - บริโภค และการเกษตรอย่างเพียงพอ มีร้อยละ 75 ของครัวเรือน	ราษฎรมีน้ำดื่ม น้ำใช้ที่สะอาดหมู่บ้านใกล้เคียงได้ร่วมกันใช้ประโยชน์ในการใช้น้ำเพื่อการอุปโภค - บริโภค	กองช่าง
3	ขุดลอกวัชพืชคลองชลประทานห้วยแดง หมู่ที่ 3	เพื่อกำจัดวัชพืชในแหล่งน้ำที่มีอยู่ในความรับผิดชอบ	การกำจัดวัชพืชห้วยแดงตอนกลาง		150,000	150,000			การลดปริมาณของวัชพืช	แหล่งน้ำในพื้นที่มีวัชพืชน้อยลง	กองช่าง
4	ขุดลอกหนองคึกฤทธิ์ หมู่ที่ 3	เพื่อให้ราษฎรมีน้ำเพียงพอเพื่อการอุปโภค บริโภค และทำการเกษตร	ขุดลอกหนองคึกฤทธิ์ตามแบบ อบต.ป่าโมงหรือตามโครงการ		150,000				ครัวเรือนที่มีน้ำใช้ในการอุปโภค - บริโภค และการเกษตรอย่างเพียงพอ มีร้อยละ 75 ของครัวเรือน	ราษฎรมีน้ำดื่ม น้ำใช้ที่สะอาดหมู่บ้านใกล้เคียงได้ร่วมกันใช้ประโยชน์ในการใช้น้ำเพื่อการอุปโภค - บริโภค	

1.1.3 แผนงานการเกษตร (ต่อ)

ที่	โครงการ	วัตถุประสงค์	เป้าหมาย (ผลผลิตของ โครงการ)	งบประมาณ					ตัวชี้วัด (KPI)	ผลที่คาดว่าจะ ได้รับ	หน่วยงาน รับผิดชอบหลัก
				2566 (บาท)	2567 (บาท)	2568 (บาท)	2569 (บาท)	2570 (บาท)			
5	ชุดล่อร่องน้ำเทียม หมู่ที่ 4	เพื่อให้ราษฎรมีน้ำเพียงพอ เพื่อการอุปโภค บริโภค และเพื่อการเกษตร	ชุดล่อร่องน้ำเทียม ยาว 5 กิโลเมตร ตามแบบ อบต. ป่าโมง หรือตามโครงการ				100,000		ร้อยละของครัวเรือน มีน้ำเพียงพอเพื่อการ อุปโภค บริโภคและ เพื่อการเกษตร	ราษฎรมีน้ำเพียงพอ เพื่อการอุปโภค บริโภค และเพื่อการเกษตร	กองช่าง
6	โครงการชุดล่อหนองบุง หมู่ที่ 6	เพื่อให้ราษฎรมีน้ำเพียงพอ เพื่อการอุปโภค บริโภคและ เพื่อการเกษตร	ชุดล่อหนองบุง ตามแบบ อบต.ป่าโมง หรือตามโครงการ (พร้อมป้ายโครงการ)			360,000			ร้อยละของครัวเรือน มีน้ำเพียงพอเพื่อการ อุปโภค บริโภคและ เพื่อการเกษตร	ราษฎรมีน้ำเพียงพอ เพื่อการอุปโภค บริโภค และเพื่อการเกษตร	กองช่าง
7	ชุดล่อหนองไผ่ หมู่ที่ 4	เพื่อให้ราษฎรมีน้ำเพียงพอ เพื่อการอุปโภค บริโภค และเพื่อการเกษตร	ชุดล่อหนองไผ่ เนื้อที่จำนวน 3 ไร่ ตามแบบ อบต.ป่าโมง หรือตามโครงการ (พร้อมป้ายโครงการ)			360,000			ร้อยละของครัวเรือน มีน้ำเพียงพอเพื่อการ อุปโภค บริโภคและ เพื่อการเกษตร	ราษฎรมีน้ำเพียงพอ เพื่อการอุปโภค บริโภค และเพื่อการเกษตร	กองช่าง
	รวม 7 โครงการ	-	-	-	500,000	1,382,000	100,000	-			

ก. ยุทธศาสตร์ชาติ 20 ปี

ข. แผนพัฒนาเศรษฐกิจและสังคมแห่งชาติฉบับที่ 13

ค. เป้าหมายการพัฒนาที่ยั่งยืน SDGs

ง. ยุทธศาสตร์จังหวัดอุบลราชธานี

จ. ยุทธศาสตร์การพัฒนากองการปกครองส่วนท้องถิ่นในเขตจังหวัด

2 ยุทธศาสตร์ด้านการพัฒนาคุณภาพชีวิตและสังคม

2.1 กลยุทธ์ : ส่งเสริมสุขภาพของประชาชน

2.1.1 แผนงานสาธารณสุข

ที่	โครงการ	วัตถุประสงค์	เป้าหมาย (ผลผลิตของ โครงการ)	งบประมาณ					ตัวชี้วัด (KPI)	ผลที่คาดว่าจะ ได้รับ	หน่วยงาน รับผิดชอบหลัก
				2566 (บาท)	2567 (บาท)	2568 (บาท)	2569 (บาท)	2570 (บาท)			
1	รณรงค์ฉีดวัคซีนป้องกันโรคพิษสุนัขบ้า	เพื่อรณรงค์และป้องกันโรคต่าง ๆ	ฉีดวัคซีนป้องกันโรคพิษสุนัขบ้าในเขตพื้นที่ตำบลป่าโมงหรือตามโครงการ	30,000	30,000	30,000	30,000	30,000	ร้อยละ 80 ของสุนัขและแมวได้รับวัคซีน	รณรงค์และลดผู้ป่วยโรคพิษสุนัขบ้า	สำนักปลัด
2	โครงการป้องกันและแก้ไขโรคติดต่อ	เพื่อป้องกันและแก้ไขปัญหาโรคติดต่อต่าง ๆ	ประชาชนในเขตพื้นที่ตำบลป่าโมงหรือตามโครงการ	20,000	20,000	20,000	20,000	20,000	ร้อยละ 80 มีผู้เข้าร่วมโครงการ	ประชาชนในตำบลป่าโมงปลอดภัยจากโรคติดต่อต่าง ๆ	สำนักปลัด

: ยุทธศาสตร์ชาติที่ 3 ด้านการพัฒนาและเสริมสร้างศักยภาพทรัพยากรมนุษย์

: หมายเหตุที่ 8 ไทยมีพื้นที่และเมืองอัจฉริยะที่น่าอยู่ปลอดภัยเติบโตอย่างยั่งยืน

: หมายเหตุที่ 9 ไทยมีความยากจนข้ามรุ่นลดลงและมีความคุ้มครองทางสังคมที่เพียงพอเหมาะสม

: หมายเหตุที่ 10 ไทยมีเศรษฐกิจหมุนเวียนและสังคมคาร์บอนต่ำ

: หมายเหตุที่ 12 ไทยมีกำลังคนสมรรถนะสูงมุ่งเรียนรู้อย่างต่อเนื่องตอบโจทย์การพัฒนาแห่งอนาคต

: เป้าหมายที่ 1 ขจัดความยากจนทุกรูปแบบในทุกพื้นที่

: เป้าหมายที่ 2 สร้างหลักประกันว่าคนมีชีวิตที่มีสุขภาพดีและส่งเสริมความเป็นอยู่ที่ดีสำหรับทุกคนในทุกวัย

: เป้าหมายที่ 8 ส่งเสริมการเติบโตทางเศรษฐกิจที่ต่อเนื่องครอบคลุม และยั่งยืน การจ้างงานเต็มที่ มีผลผลิต และการมีงานที่เหมาะสมสำหรับทุกคน

: ประเด็นการพัฒนานที่ 1 การพัฒนาเมืองน่าอยู่ทันสมัย

: ยุทธศาสตร์ที่ 2 การส่งเสริมคุณภาพชีวิต

: ยุทธศาสตร์ที่ 3 การจัดระเบียบชุมชน สังคม และการรักษาความสงบเรียบร้อย

แบบ ผ.02

2.1.1 แผนงานสาธารณสุข (ต่อ)

ที่	โครงการ	วัตถุประสงค์	เป้าหมาย (ผลผลิตของ โครงการ)	งบประมาณ					ตัวชี้วัด (KPI)	ผลที่คาดว่าจะ ได้รับ	หน่วยงาน รับผิดชอบหลัก
				2566 (บาท)	2567 (บาท)	2568 (บาท)	2569 (บาท)	2570 (บาท)			
3	ให้บริการตรวจสุขภาพเคลื่อนที่	เพื่อส่งเสริมและพัฒนาให้ประชาชนมีสุขภาพอนามัยดีอย่างยั่งยืนมีประสิทธิภาพ	ประชาชนในเขตพื้นที่ตำบล จำนวนตามที่ระบุในโครงการ	30,000	30,000	30,000	30,000	30,000	ร้อยละ 80 ประชาชนมีสุขภาพที่ดีขึ้น	ประชาชนมีสุขภาพอนามัยดีอย่างทั่วถึงและยั่งยืน	สำนักปลัด
4	คุ้มครองผู้อุปโภค บริโภค	เพื่อส่งเสริมให้ประชาชนมีความรู้และป้องกันโรคร้ายต่างๆ	บ้านเรือน ร้านค้า หน่วยงาน สถานที่ประกอบการต่าง ๆ ในตำบลป่าโมงหรือตามโครงการ	50,000	50,000	50,000	50,000	50,000	ร้อยละ 80 ประชาชนมีสุขภาพที่ดีขึ้น	ประชาชนมีสุขภาพอนามัยดีอย่างทั่วถึงและยั่งยืน	สำนักปลัด
5	ตำบลนมแม่เพื่อสายใยรักแห่งครอบครัว (เลี้ยงลูกด้วยนมแม่)	เพื่อส่งเสริมให้เด็กแรกเกิดมีสุขภาพแข็งแรง ฉลาด อารมณ์ดีและมีความสุข	ประชาชนในเขตพื้นที่ตำบล จำนวนตามที่ระบุในโครงการ	10,000	10,000	10,000	10,000	10,000	ร้อยละ 80 ประชาชนได้รับความช่วยเหลือตามโครงการ	เด็กแรกเกิดมีสุขภาพแข็งแรงฉลาดอารมณ์ดีและมีความสุข	สำนักปลัด
6	ฝึกออกกำลังกายเพื่อสุขภาพในชุมชน	เพื่อส่งเสริมให้ประชาชน/ชุมชนมีสุขภาพที่แข็งแรง อารมณ์ดีและมีความสุขในการจัดกิจกรรมฯ	ประชาชนในเขตพื้นที่ตำบล จำนวนตามที่ระบุในโครงการ	10,000	10,000	10,000	10,000	10,000	ร้อยละ 80 ประชาชนได้รับความช่วยเหลือตามโครงการ	ประชาชน/ชุมชนมีสุขภาพแข็งแรงฉลาด อารมณ์ดีและมีความสุข	สำนักปลัด
7	โครงการสัตว์ปลอดโรคคนปลอดภัยจากโรคพิษสุนัขบ้าตามพระปณิธาน ศาสตราจารย์ ดร.สมเด็จเจ้าฟ้าฯ กรมพระศรีสวางควัฒน วรขัตติยราชนารี	เพื่อดำเนินการฉีดวัคซีนป้องกัน ป้องกันและควบคุมโรคพิษสุนัขบ้า ตัวละ 30 บาท โดยจัดสรรตามจำนวนประชากรสุนัข/แมว ทั้งที่มีเจ้าของ และไม่มีเจ้าของ จาก การสำรวจของ อปท.	ดำเนินการฉีดวัคซีนป้องกัน และควบคุมโรคพิษสุนัขบ้า	35,000	35,000	35,000	35,000	35,000	ร้อยละ 80 โรคพิษสุนัขบ้าลดลง	สามารถควบคุมและลดโรคพิษสุนัขบ้า	สำนักปลัด

2.1.1 แผนงานสาธารณสุข (ต่อ)

ที่	โครงการ	วัตถุประสงค์	เป้าหมาย (ผลผลิตของ โครงการ)	งบประมาณ					ตัวชี้วัด (KPI)	ผลที่คาดว่าจะ ได้รับ	หน่วยงาน รับผิดชอบหลัก
				2566 (บาท)	2567 (บาท)	2568 (บาท)	2569 (บาท)	2570 (บาท)			
8	ค่าสำรวจข้อมูลจำนวนสัตว์และขึ้นทะเบียนสัตว์ตามโครงการสัตว์ปลอดโรคคนปลอดภัยจากโรคพิษสุนัขบ้า	เพื่อจ่ายเป็นค่าตอบแทนให้แก่ผู้ปฏิบัติงาน ตามจำนวนสุนัขและแมวตัวละ 3 บาทต่อครั้งของการสำรวจและขึ้นทะเบียน (ปีละ 6 บาท)	ดำเนินการสำรวจข้อมูลจำนวนสัตว์และขึ้นทะเบียนสัตว์ตามโครงการสัตว์ปลอดโรคคนปลอดภัยจากโรคพิษสุนัขบ้า	5,000	5,000	5,000	5,000	5,000	ร้อยละ 80 โรคพิษสุนัขบ้าลดลง	สามารถควบคุมและลดโรคพิษสุนัขบ้า	สำนักปลัด
9	อุดหนุนโครงการพระราชดำริด้านสาธารณสุข ม.1	เพื่อสนับสนุนให้ชุมชน/หมู่บ้าน แห่งละ 20,000 บาท จัดทำโครงการตามพระราชดำริด้านสาธารณสุข	โครงการตามพระราชดำริด้านสาธารณสุข	20,000	20,000	20,000	20,000	20,000	ร้อยละ 80 ของประชาชนมีสุขภาพดีขึ้น	ประชาชนมีสุขภาพดีขึ้น	สำนักปลัด
10	อุดหนุนโครงการพระราชดำริด้านสาธารณสุข ม.2	เพื่อสนับสนุนให้ชุมชน/หมู่บ้าน แห่งละ 20,000 บาท จัดทำโครงการตามพระราชดำริด้านสาธารณสุข	โครงการตามพระราชดำริด้านสาธารณสุข	20,000	20,000	20,000	20,000	20,000	ร้อยละ 80 ของประชาชนมีสุขภาพดีขึ้น	ประชาชนมีสุขภาพดีขึ้น	สำนักปลัด
11	อุดหนุนโครงการพระราชดำริด้านสาธารณสุข ม.3	เพื่อสนับสนุนให้ชุมชน/หมู่บ้าน แห่งละ 20,000 บาท จัดทำโครงการตามพระราชดำริด้านสาธารณสุข	โครงการตามพระราชดำริด้านสาธารณสุข	20,000	20,000	20,000	20,000	20,000	ร้อยละ 80 ของประชาชนมีสุขภาพดีขึ้น	ประชาชนมีสุขภาพดีขึ้น	สำนักปลัด

2.1.1 แผนงานสาธารณสุข (ต่อ)

ที่	โครงการ	วัตถุประสงค์	เป้าหมาย (ผลผลิตของ โครงการ)	งบประมาณ					ตัวชี้วัด (KPI)	ผลที่คาดว่าจะ ได้รับ	หน่วยงาน รับผิดชอบหลัก
				2566 (บาท)	2567 (บาท)	2568 (บาท)	2569 (บาท)	2570 (บาท)			
12	อุดหนุนโครงการ พระราชดำริด้านสาธารณสุข ม.4	เพื่อสนับสนุนให้ชุมชน/ หมู่บ้าน แห่งละ 20,000 บาท จัดทำ โครงการตามพระราช ดำริด้านสาธารณสุข	โครงการตามพระราชดำริ ด้านสาธารณสุข	20,000	20,000	20,000	20,000	20,000	ร้อยละ 80 ของ ประชาชนมี สุขภาพดีขึ้น	ประชาชนมี สุขภาพดีขึ้น	สำนักปลัด
13	อุดหนุนโครงการ พระราชดำริด้านสาธารณสุข ม.5	เพื่อสนับสนุนให้ชุมชน/ หมู่บ้าน แห่งละ 20,000 บาท จัดทำ โครงการตามพระราช ดำริด้านสาธารณสุข	โครงการตามพระราชดำริ ด้านสาธารณสุข	20,000	20,000	20,000	20,000	20,000	ร้อยละ 80 ของ ประชาชนมี สุขภาพดีขึ้น	ประชาชนมี สุขภาพดีขึ้น	สำนักปลัด
14	อุดหนุนโครงการ พระราชดำริด้านสาธารณสุข ม.6	เพื่อสนับสนุนให้ชุมชน/ หมู่บ้าน แห่งละ 20,000 บาท จัดทำ โครงการตามพระราช ดำริด้านสาธารณสุข	โครงการตามพระราชดำริ ด้านสาธารณสุข	20,000	20,000	20,000	20,000	20,000	ร้อยละ 80 ของ ประชาชนมี สุขภาพดีขึ้น	ประชาชนมี สุขภาพดีขึ้น	สำนักปลัด
15	อุดหนุนโครงการ พระราชดำริด้านสาธารณสุข ม.7	เพื่อสนับสนุนให้ชุมชน/ หมู่บ้าน แห่งละ 20,000 บาท จัดทำ โครงการตามพระราช ดำริด้านสาธารณสุข	โครงการตามพระราชดำริ ด้านสาธารณสุข	20,000	20,000	20,000	20,000	20,000	ร้อยละ 80 ของ ประชาชนมี สุขภาพดีขึ้น	ประชาชนมี สุขภาพดีขึ้น	สำนักปลัด
16	อุดหนุนโครงการ พระราชดำริด้านสาธารณสุข ม.8	เพื่อสนับสนุนให้ชุมชน/ หมู่บ้าน แห่งละ 20,000 บาท จัดทำ โครงการตามพระราชดำริด้านสาธารณสุข	โครงการตามพระราชดำริ ด้านสาธารณสุข	20,000	20,000	20,000	20,000	20,000	ร้อยละ 80 ของ ประชาชนมี สุขภาพดีขึ้น	ประชาชนมี สุขภาพดีขึ้น	สำนักปลัด

2.1.1 แผนงานสาธารณสุข (ต่อ)

ที่	โครงการ	วัตถุประสงค์	เป้าหมาย (ผลผลิตของ โครงการ)	งบประมาณ					ตัวชี้วัด (KPI)	ผลที่คาดว่าจะ ได้รับ	หน่วยงาน รับผิดชอบหลัก
				2566 (บาท)	2567 (บาท)	2568 (บาท)	2569 (บาท)	2570 (บาท)			
17	อุดหนุนโครงการ พระราชดำริด้านสาธารณสุข ม.9	เพื่อสนับสนุนให้ชุมชน/ หมู่บ้าน แห่งละ 20,000 บาท จัดทำ โครงการตามพระราช ดำริด้านสาธารณสุข	โครงการตามพระราชดำริ ด้านสาธารณสุข	20,000	20,000	20,000	20,000	20,000	ร้อยละ 80 ของ ประชาชนมี สุขภาพดีขึ้น	ประชาชนมี สุขภาพดีขึ้น	สำนักปลัด
18	อุดหนุนโครงการ พระราชดำริด้านสาธารณสุข ม.10	เพื่อสนับสนุนให้ชุมชน/ หมู่บ้าน แห่งละ 20,000 บาท จัดทำ โครงการตามพระราช ดำริด้านสาธารณสุข	โครงการตามพระราชดำริ ด้านสาธารณสุข	20,000	20,000	20,000	20,000	20,000	ร้อยละของ ประชาชนมี สุขภาพดีขึ้น	ประชาชนมี สุขภาพดีขึ้น	สำนักปลัด
	รวม 18 โครงการ	-	-	390,000	390,000	390,000	390,000	390,000	-	-	

ก. ยุทธศาสตร์ชาติ 20 ปี

ข. แผนพัฒนาเศรษฐกิจและสังคมแห่งชาติฉบับที่ 13

ค. เป้าหมายการพัฒนาที่ยั่งยืน SDGs

ง. ยุทธศาสตร์จังหวัดอุบลราชธานี

จ. ยุทธศาสตร์การพัฒนากองครักษ์ส่วนท้องถิ่นในเขตจังหวัด

2 ยุทธศาสตร์ด้านการพัฒนาคุณภาพชีวิตและสังคม

2.1 กลยุทธ์ ส่งเสริมการจัดสวัสดิการและนันทนาการ

2.1.2 แผนงานการศาสนาวัฒนธรรมและนันทนาการ

ที่	โครงการ	วัตถุประสงค์	เป้าหมาย (ผลผลิตของ โครงการ)	งบประมาณ					ตัวชี้วัด (KPI)	ผลที่คาดว่าจะ ได้รับ	หน่วยงาน รับผิดชอบหลัก
				2566 (บาท)	2567 (บาท)	2568 (บาท)	2569 (บาท)	2570 (บาท)			
1	จัดการแข่งขันกีฬาต้านยาเสพติด	เพื่อเสริมสร้างความ เข้มแข็งให้กับชุมชน เยาวชน นักเรียน นักศึกษา และประชาชนในการแก้ไข ปัญหาและต่อต้าน ยาเสพติด	ชุมชน เยาวชน นักเรียน นักศึกษาและประชาชน ในเขตพื้นที่ตำบลป่าโมง หรือตามโครงการ	100,000	100,000	100,000	100,000	100,000	ร้อยละ 80 มีผู้ เข้าร่วมโครงการ	ชุมชนเข้มแข็ง ห่างไกลยาเสพติด	กองการศึกษา
2	จัดซื้ออุปกรณ์กีฬา	เพื่อให้ประชาชนได้มี อุปกรณ์กีฬาไว้ใช้ในการ เล่นกีฬาไว้ใช้ในการเล่น กีฬาต่างๆ	จัดซื้ออุปกรณ์กีฬาตามแบบ หรือตามโครงการ	50,000	50,000	50,000	50,000	50,000	ร้อยละ 80 ประชาชนมีสุขภาพ แข็งแรง	ประชาชนมีสุขภาพที่ แข็งแรง	กองการศึกษา
	รวม จำนวน 2 โครงการ	-	-	150,000	150,000	150,000	150,000	150,000	-	-	

แบบ ผ.02

: ยุทธศาสตร์ชาติที่ 3 ด้านการพัฒนาและเสริมสร้างศักยภาพทรัพยากรมนุษย์

: หมุดหมายที่ 8 ไทยมีพื้นที่และเมืองอัจฉริยะที่น่าอยู่ปลอดภัยเติบโตอย่างยั่งยืน

: หมุดหมายที่ 9 ไทยมีความยากจนข้ามรุ่นลดลงและมีความคุ้มครองทางสังคมที่เพียงพอเหมาะสม

: หมุดหมายที่ 10 ไทยมีเศรษฐกิจหมุนเวียนและสังคมคาร์บอนต่ำ

: หมุดหมายที่ 12 ไทยมีกำลังคนสมรรถนะสูงมุ่งเรียนรู้อย่างต่อเนื่องตอบโจทย์การพัฒนาแห่งอนาคต

: เป้าหมายที่ 1 จัดความยากจนทุกรูปแบบในทุกพื้นที่

: เป้าหมายที่ 2 สร้างหลักประกันว่าคนมีชีวิตที่มีสุขภาพดีและส่งเสริมความเป็นอยู่ที่ดีสำหรับทุกคนในทุกวัย

: เป้าหมายที่ 8 ส่งเสริมการเติบโตทางเศรษฐกิจที่ต่อเนื่องครอบคลุม และยั่งยืน การจ้างงานเต็มที่มีผลผลิตภาพ
และการมีงานที่เหมาะสมสำหรับทุกคน

: ประเด็นการพัฒนาที่ 1 การพัฒนาเมืองน่าอยู่ทันสมัย

: ยุทธศาสตร์ที่ 2 การส่งเสริมคุณภาพชีวิต

: ยุทธศาสตร์ที่ 3 การจัดระเบียบชุมชน สังคม และการรักษาความสงบเรียบร้อย

ก. ยุทธศาสตร์ชาติ 20 ปี

ข. แผนพัฒนาเศรษฐกิจและสังคมแห่งชาติฉบับที่ 13

ค. เป้าหมายการพัฒนาที่ยั่งยืน SDGs

ง. ยุทธศาสตร์จังหวัดอุบลราชธานี

จ. ยุทธศาสตร์การพัฒนากองคกรปกครองส่วนท้องถิ่นในเขตจังหวัด

2 ยุทธศาสตร์ด้านการพัฒนาคุณภาพชีวิตและสังคม

2.1 กลยุทธ์ ส่งเสริมการจัดสวัสดิการและนันทนาการ

2.1.3 แผนงานสังคมสงเคราะห์

ที่	โครงการ	วัตถุประสงค์	เป้าหมาย (ผลผลิตของ โครงการ)	งบประมาณ					ตัวชี้วัด (KPI)	ผลที่คาดว่าจะ ได้รับ	หน่วยงาน รับผิดชอบหลัก
				2566 (บาท)	2567 (บาท)	2568 (บาท)	2569 (บาท)	2570 (บาท)			
1	โครงการป้องกันภัยแก่ภัยหนาว	เพื่อใช้ในการสงเคราะห์ ประชาชนผู้ยากไร้ ผู้ด้อยโอกาส ฯลฯ	จัดซื้อผ้าห่มกันหนาวให้แก่ ประชาชนในเขตพื้นที่ตำบล ป่าโมงหรือตามโครงการ	20,000	50,000	50,000	50,000	50,000	ร้อยละ 80 ประชาชนได้รับ ความช่วยเหลือ ตามโครงการ	ประชาชนได้รับ ความช่วยเหลือจาก ภัยธรรมชาติ	สำนักปลัด
2	โครงการส่งเสริมอาชีพให้กับผู้สูงอายุ ผู้พิการ ผู้ด้อยโอกาสและกลุ่มสตรี	เพื่อให้ประชาชนได้มี การส่งเสริมอาชีพ	ตามโครงการ อบต.	20,000	20,000	20,000	20,000	20,000	ร้อยละ 80 คนพิการ ผู้สูงอายุ ผู้ด้อย โอกาส ประชาชน ได้รับความช่วยเหลือ ตามโครงการ	ทำให้คนพิการ ผู้สูงอายุ ผู้ด้อยโอกาส และ ประชาชน ได้รับ การช่วยเหลืออย่าง ทั่วถึง	สำนักปลัด

: ยุทธศาสตร์ชาติที่ 3 ด้านการพัฒนาและเสริมสร้างศักยภาพทรัพยากรมนุษย์

: หมุดหมายที่ 8 ไทยมีพื้นที่และเมืองอัจฉริยะที่น่าอยู่ปลอดภัยเติบโตอย่างยั่งยืน

: หมุดหมายที่ 9 ไทยมีความยากจนข้ามรุ่นลดลงและมีความคุ้มครองทางสังคมที่เพียงพอเหมาะสม

: หมุดหมายที่ 10 ไทยมีเศรษฐกิจหมุนเวียนและสังคมคาร์บอนต่ำ

: หมุดหมายที่ 12 ไทยมีกำลังคนสมรรถนะสูงมุ่งเรียนรู้อย่างต่อเนื่องตอบโจทย์การพัฒนาแห่งอนาคต

: เป้าหมายที่ 1 ขจัดความยากจนทุกรูปแบบในทุกพื้นที่

: เป้าหมายที่ 2 สร้างหลักประกันว่าคนมีชีวิตที่มีสุขภาพดีและส่งเสริมความเป็นอยู่ที่ดีสำหรับทุกคนในทุกวัย

: เป้าหมายที่ 8 ส่งเสริมการเติบโตทางเศรษฐกิจที่ต่อเนื่องครอบคลุม และยั่งยืน การจ้างงานเต็มที่มีผลผลิตภาพ
และการมีงานที่เหมาะสมสำหรับทุกคน

: ประเด็นการพัฒนาที่ 1 การพัฒนาเมืองน่าอยู่ทันสมัย

: ยุทธศาสตร์ที่ 2 การส่งเสริมคุณภาพชีวิต

: ยุทธศาสตร์ที่ 3 การจัดระเบียบชุมชน สังคม และการรักษาความสงบเรียบร้อย

2.1.3 แผนงานสังคมสงเคราะห์ (ต่อ)

ที่	โครงการ	วัตถุประสงค์	เป้าหมาย (ผลผลิตของ โครงการ)	งบประมาณ					ตัวชี้วัด (KPI)	ผลที่คาดว่าจะ ได้รับ	หน่วยงาน รับผิดชอบหลัก
				2566 (บาท)	2567 (บาท)	2568 (บาท)	2569 (บาท)	2570 (บาท)			
3	ดูแลและสงเคราะห์สตรีผู้ตั้งครรภ์	เพื่อส่งเสริมให้เด็กแรกเกิด มีสุขภาพแข็งแรง ฉลาด อารมณ์ดีและมีความสุข	ตามโครงการ อบต.	10,000	10,000	10,000	10,000	10,000	ร้อยละ 80 สตรี ผู้ตั้งครรภ์ได้รับ ความช่วยเหลือ ตามโครงการ	เด็กแรกเกิดมีสุขภาพ แข็งแรง ฉลาด อารมณ์ดีและมีความสุข	สำนักปลัด
4	จัดตั้งศูนย์สงเคราะห์เด็ก ผู้สูงอายุ ผู้พิการ และผู้ด้อยโอกาส	เพื่อเสริมสร้างความ เข้มแข็งให้ศูนย์พัฒนาเด็ก ผู้สูงอายุ ผู้พิการ และผู้ด้อยโอกาส	ในเขตพื้นที่ตำบลป่าโมง หรือตามโครงการ อบต.			200,000	200,000	200,000	ร้อยละ 80 เด็ก ผู้สูงอายุ ผู้พิการ และ ผู้ด้อยโอกาส ได้รับ ความช่วยเหลือตาม โครงการ	เด็ก ผู้สูงอายุ ผู้พิการ และผู้ด้อยโอกาส ได้รับการช่วยเหลือ	สำนักปลัด
5	โครงการส่งเสริมและพัฒนาคุณภาพ ชีวิตประชาชนตำบลป่าโมง	เพื่อส่งเสริมและพัฒนา คุณภาพชีวิตประชาชน ตำบลป่าโมง	ส่งเสริมและพัฒนาคุณภาพ ชีวิตประชาชนตำบลป่าโมง หรือตามโครงการ	20,000	20,000	20,000	20,000	20,000	ร้อยละ 80 ประชาชนในตำบล ป่าโมงมีคุณภาพ ชีวิตที่ดีขึ้น	ประชาชนในตำบล ป่าโมงมีคุณภาพชีวิต ที่ดีขึ้น	สำนักปลัด
6	ช่วยเหลือประชาชนตามอำนาจหน้าที่ ด้านพัฒนาคุณภาพชีวิตของ องค์การบริหารส่วนตำบลป่าโมง	เพื่อส่งเสริมและพัฒนา คุณภาพชีวิตประชาชน ตำบลป่าโมง	ส่งเสริมและพัฒนาคุณภาพ ชีวิตประชาชนตำบลป่าโมง หรือตามโครงการ	20,000	50,000	50,000	50,000	50,000	ร้อยละ 80 ประชาชนในตำบล ป่าโมงมีคุณภาพ ชีวิตที่ดีขึ้น	ประชาชนในตำบล ป่าโมงมีคุณภาพชีวิต ที่ดีขึ้น	สำนักปลัด
รวมจำนวน 6 โครงการ		-	-	90,000	150,000	350,000	350,000	350,000			

ก. ยุทธศาสตร์ชาติ 20 ปี

ข. แผนพัฒนาเศรษฐกิจและสังคมแห่งชาติฉบับที่ 13

ค. เป้าหมายการพัฒนาที่ยั่งยืน SDGs

ง. ยุทธศาสตร์จังหวัดอุบลราชธานี

จ. ยุทธศาสตร์การพัฒนากองครักษ์ส่วนท้องถิ่นในเขตจังหวัด

2 ยุทธศาสตร์ด้านการพัฒนาคุณภาพชีวิตและสังคม

2.1 กลยุทธ์ การรักษาความปลอดภัยในชีวิตและทรัพย์สิน

2.1.4 แผนงานการรักษาความสงบภายใน

ที่	โครงการ	วัตถุประสงค์	เป้าหมาย (ผลผลิตของ โครงการ)	งบประมาณ					ตัวชี้วัด (KPI)	ผลที่คาดว่าจะ ได้รับ	หน่วยงาน รับผิดชอบหลัก
				2566 (บาท)	2567 (บาท)	2568 (บาท)	2569 (บาท)	2570 (บาท)			
1	ป้องกันและลดอุบัติเหตุทางถนนในช่วงเทศกาลและวันสำคัญต่าง ๆ (ศูนย์ อปพร.)	เพื่อป้องกันและลดอุบัติเหตุทางถนนในช่วงเทศกาลและวันสำคัญต่าง ๆ	จัดตั้งจุดตรวจในเทศกาลและสถานที่ในวันสำคัญต่าง ๆ ในเขตพื้นที่ตำบลป่าโมงหรือตามโครงการ	60,000	60,000	60,000	60,000	60,000	ร้อยละ 80 ประชาชนปลอดภัยในชีวิตและทรัพย์สิน	ประชาชนมีความปลอดภัยในชีวิตและทรัพย์สิน	สำนักปลัด
2	โครงการฝึกอบรมให้ความรู้เกี่ยวกับการป้องกันภัยต่าง ๆ	เพื่อเพิ่มประสิทธิภาพอปพร./ ประชาชนทั่วไป	ฝึกอบรมให้ความรู้เกี่ยวกับการป้องกันภัยต่าง ๆ ในชุมชนหรือตามโครงการ	20,000	20,000	20,000	20,000	20,000	ร้อยละ 80 ประชาชนได้รับความช่วยเหลือตามโครงการ	มี อปพร./ประชาชนทั่วไปได้ช่วยเหลือปฏิบัติราชการอย่างมีประสิทธิภาพ	สำนักปลัด

แบบ ผ.02

: ยุทธศาสตร์ชาติที่ 3 ด้านการพัฒนาและเสริมสร้างศักยภาพทรัพยากรมนุษย์

: หมุดหมายที่ 8 ไทยมีพื้นที่และเมืองอัจฉริยะที่น่าอยู่ปลอดภัยเติบโตอย่างยั่งยืน

: หมุดหมายที่ 9 ไทยมีความยากจนข้ามรุ่นลดลงและมีความคุ้มครองทางสังคมที่เพียงพอเหมาะสม

: หมุดหมายที่ 10 ไทยมีเศรษฐกิจหมุนเวียนและสังคมคาร์บอนต่ำ

: หมุดหมายที่ 12 ไทยมีกำลังคนสมรรถนะสูงมุ่งเรียนรู้อย่างต่อเนื่องตอบโจทย์การพัฒนาแห่งอนาคต

: เป้าหมายที่ 1 ขจัดความยากจนทุกรูปแบบในทุกพื้นที่

: เป้าหมายที่ 2 สร้างหลักประกันว่าคนมีชีวิตที่มีสุขภาพดีและส่งเสริมความเป็นอยู่ที่ดีสำหรับทุกคนในทุกวัย

: เป้าหมายที่ 8 ส่งเสริมการเติบโตทางเศรษฐกิจที่ต่อเนื่องครอบคลุม และยั่งยืน การจ้างงานเต็มที่มีผลดีภาพและการมีงานที่เหมาะสมสำหรับทุกคน

: ประเด็นการพัฒนาที่ 1 การพัฒนาเมืองน่าอยู่ทันสมัย

: ยุทธศาสตร์ที่ 2 การส่งเสริมคุณภาพชีวิต

: ยุทธศาสตร์ที่ 3 การจัดระเบียบชุมชน สังคม และการรักษาความสงบเรียบร้อย

2.1.4 แผนงานการรักษาความสงบภายใน (ต่อ)

ที่	โครงการ	วัตถุประสงค์	เป้าหมาย (ผลผลิตของ โครงการ)	งบประมาณ					ตัวชี้วัด (KPI)	ผลที่คาดว่าจะ ได้รับ	หน่วยงาน รับผิดชอบหลัก
				2566 (บาท)	2567 (บาท)	2568 (บาท)	2569 (บาท)	2570 (บาท)			
3	ฝึกอบรม/ทบทวนอาสาสมัครป้องกันภัยฝ่ายพลเรือน (อปพร.)	เพื่อเพิ่มประสิทธิภาพอปพร.	ฝึกอบรม/ทบทวนอปพร. ในชุมชนหรือตามโครงการ	100,000	100,000	100,000	100,000	100,000	ร้อยละ 80 ประชาชนได้รับความช่วยเหลือตามโครงการ	มี อปพร. ช่วยเหลือปฏิบัติราชการอย่างมีประสิทธิภาพ	สำนักปลัด
4	โครงการฝึกอบรมและศึกษาดูงานเพื่อเพิ่มศักยภาพอาสาสมัครป้องกันภัยฝ่ายพลเรือน (อปพร.)	เพื่อเพิ่มเสริมสร้างความรู้และเพิ่มศักยภาพของ อปพร. ในตำบลป่าโมง	เพิ่มศักยภาพให้กับ อปพร. ในตำบลป่าโมง		70,000	70,000	70,000	70,000	ร้อยละ 80 ของ อปพร. ที่เข้าร่วม มีความพึงพอใจ	มี อปพร. ช่วยเหลือปฏิบัติราชการอย่างมีประสิทธิภาพ	สำนักปลัด
5	ติดตั้งกล้องวงจรปิด	เพื่อสอดส่องดูแลความปลอดภัยและทรัพย์สินในหมู่บ้าน	ติดตั้งกล้องวงจรปิดในพื้นที่เสี่ยงอันตราย	660,000	660,000	660,000	660,000	660,000	ร้อยละ 80 ประชาชนมีความพึงพอใจ	มีการติดตั้งกล้องวงจรปิดสำหรับสอดส่องความปลอดภัย	สำนักปลัด
6	โครงการส่งเสริมให้ความรู้เกี่ยวกับการพัฒนาประสิทธิภาพงานป้องกันและบรรเทาสาธารณภัย	เพื่อเพิ่มประสิทธิภาพอปพร.	ส่งเสริมให้ความรู้เกี่ยวกับการพัฒนาประสิทธิภาพงานป้องกันและบรรเทาสาธารณภัยหรือตามโครงการ	30,000	30,000	30,000	30,000	30,000	ร้อยละ 80 ประชาชนได้รับความช่วยเหลือตามโครงการ	มี อปพร. ช่วยเหลือปฏิบัติราชการอย่างมีประสิทธิภาพ	สำนักปลัด
7	โครงการช่วยเหลือประชาชนตามอำนาจหน้าที่ขององค์การบริหารส่วนตำบลป่าโมง	เพื่อป้องกันและบรรเทาความเดือดร้อนของประชาชนที่ประสบภัยต่าง ๆ	ในเขตพื้นที่ตำบลป่าโมงหรือตามโครงการ	150,000	150,000	150,000	150,000	150,000	ร้อยละ 80 ประชาชนได้รับความช่วยเหลือตามโครงการ	ประชาชนได้รับความช่วยเหลืออย่างทั่วถึง	สำนักปลัด
	รวมจำนวน 7 โครงการ	-	-	1,020,000	1,090,000	1,090,000	1,090,000	1,090,000	-	-	

ก. ยุทธศาสตร์ชาติ 20 ปี

ข. แผนพัฒนาเศรษฐกิจและสังคมแห่งชาติฉบับที่ 13

ค. เป้าหมายการพัฒนาที่ยั่งยืน SDGs

ง. ยุทธศาสตร์จังหวัดอุบลราชธานี

จ. ยุทธศาสตร์การพัฒนากองคกรปกครองส่วนท้องถิ่นในเขตจังหวัด

2 ยุทธศาสตร์ด้านการพัฒนาคุณภาพชีวิตและสังคม

2.1 กลยุทธ์ ส่งเสริมสวัสดิการและนันทนาการ

2.1.5 แผนงานงบกลาง

ที่	โครงการ	วัตถุประสงค์	เป้าหมาย (ผลผลิตของ โครงการ)	งบประมาณ					ตัวชี้วัด (KPI)	ผลที่คาดว่าจะ ได้รับ	หน่วยงาน รับผิดชอบหลัก
				2566 (บาท)	2567 (บาท)	2568 (บาท)	2569 (บาท)	2570 (บาท)			
1	เบี้ยยังชีพผู้สูงอายุ	เพื่อช่วยเหลือและสงเคราะห์ผู้สูงอายุภายในตำบลป่าโมง	จ่ายเบี้ยยังชีพผู้สูงอายุตามขั้นบันได หรือตามโครงการ	6,205,200	6,500,000	6,500,000	6,500,000	6,500,000	ร้อยละ 90 ผู้สูงอายุมีสวัสดิการที่ดีขึ้น	ผู้สูงอายุภายในตำบลป่าโมงมีสวัสดิการที่ดี	สำนักปลัด
2	เบี้ยยังชีพคนพิการ	เพื่อช่วยเหลือและสงเคราะห์ผู้พิการภายในตำบลป่าโมง	จ่ายเบี้ยยังชีพผู้พิการหรือตามโครงการ อบต.	1,400,000	1,400,000	1,400,000	1,400,000	1,400,000	ร้อยละ 90 ผู้พิการมีสวัสดิการที่ดีขึ้น	ผู้พิการภายในตำบลป่าโมงมีสวัสดิการที่ดี	สำนักปลัด
3	เบี้ยยังชีพผู้ป่วยเอดส์	เพื่อช่วยเหลือและสงเคราะห์ผู้ติดเชื้อเอดส์ภายในตำบลป่าโมง	จ่ายเบี้ยยังชีพผู้ติดเชื้อเอดส์ หรือตามโครงการ อบต.	96,000	96,000	96,000	96,000	96,000	ร้อยละ 90 ผู้ป่วยเอดส์มีสวัสดิการที่ดีขึ้น	ผู้ป่วยเอดส์ภายในตำบลป่าโมงมีสวัสดิการที่ดี	สำนักปลัด
	รวมจำนวน 3 โครงการ			7,701,200	7,996,000	7,996,000	7,996,000	7,996,000			

: ยุทธศาสตร์ชาติที่ 3 ด้านการพัฒนาและเสริมสร้างศักยภาพทรัพยากรมนุษย์

: หมายเหตุที่ 8 ไทยมีพื้นที่และเมืองอัจฉริยะที่น่าอยู่ปลอดภัยเติบโตอย่างยั่งยืน

: หมายเหตุที่ 9 ไทยมีความยากจนข้ามรุ่นลดลงและมีความคุ้มครองทางสังคมที่เพียงพอเหมาะสม

: หมายเหตุที่ 10 ไทยมีเศรษฐกิจหมุนเวียนและสังคมคาร์บอนต่ำ

: หมายเหตุที่ 12 ไทยมีกำลังคนสมรรถนะสูงมุ่งเรียนรู้อย่างต่อเนื่องตอบโจทย์การพัฒนาแห่งอนาคต

: เป้าหมายที่ 1 ขจัดความยากจนทุกรูปแบบในทุกพื้นที่

: เป้าหมายที่ 2 สร้างหลักประกันว่าคนมีชีวิตที่มีสุขภาพดีและส่งเสริมความเป็นอยู่ที่ดีสำหรับทุกคนในทุกวัย

: เป้าหมายที่ 8 ส่งเสริมการเติบโตทางเศรษฐกิจที่ต่อเนื่องครอบคลุม และยั่งยืน การจ้างงานเต็มที่มีผลผลิตภาพและการมีงานที่เหมาะสมสำหรับทุกคน

: ประเด็นการพัฒนาที่ 1 การพัฒนาเมืองน่าอยู่ทันสมัย

: ยุทธศาสตร์ที่ 2 การส่งเสริมคุณภาพชีวิต

: ยุทธศาสตร์ที่ 3 การจัดระเบียบชุมชน สังคม และการรักษาความสงบเรียบร้อย

แบบ ผ.02

ก. ยุทธศาสตร์ชาติ 20 ปี

ข. แผนพัฒนาเศรษฐกิจและสังคมแห่งชาติฉบับที่ 13

ค. เป้าหมายการพัฒนาที่ยั่งยืน SDGs

ง. ยุทธศาสตร์จังหวัดอุบลราชธานี

จ. ยุทธศาสตร์การพัฒนากองครูปกครองส่วนท้องถิ่นในเขตจังหวัด

2 ยุทธศาสตร์ด้านการพัฒนาคุณภาพชีวิตและสังคม

2.1 กลยุทธ์ ส่งเสริมสวัสดิการและนันทนาการ

2.1.6 แผนงานสร้างความเข้มแข็งของชุมชน

ที่	โครงการ	วัตถุประสงค์	เป้าหมาย (ผลผลิตของ โครงการ)	งบประมาณ					ตัวชี้วัด (KPI)	ผลที่คาดว่าจะ ได้รับ	หน่วยงาน รับผิดชอบหลัก
				2566 (บาท)	2567 (บาท)	2568 (บาท)	2569 (บาท)	2570 (บาท)			
1	บ้านท้องถิ่นไทยเทิดไถ่องค์ราชัน /องค์ราชินี	เพื่อจัดหาที่อยู่อาศัยให้แก่ ประชาชนผู้ยากไร้ไม่มีที่ อยู่อาศัยที่เดือดร้อนภายใน ตำบลป่าโมง	จัดหาที่อยู่อาศัยให้แก่ ประชาชนผู้ยากไร้ จำนวน 2 แห่งในเขตพื้นที่ตำบลป่าโมง หรือตามโครงการ	200,000	200,000	200,000	200,000	200,000	ร้อยละ 80 ประชาชนได้รับความช่วยเหลือ ตามโครงการ	ประชาชนในตำบลที่มี อยู่อาศัยอย่างถาวร	กองช่าง
2	อุดหนุนค่าใช้จ่ายโครงการบูรณา การป้องกันแก้ไขปัญหาเสพติด อำเภอเดชอุดม	เพื่อป้องกันและแก้ไขปัญหายา เสพติดในพื้นที่อำเภอ เดชอุดม	ตามโครงการของที่ทำการ ปกครองอำเภอเดชอุดม	20,000	20,000	20,000	20,000	20,000	ร้อยละ 80 ประชาชนได้รับความช่วยเหลือ ตามโครงการ	ได้ร่วมโครงการป้องกัน แก้ไขปัญหายาเสพติด	สำนักปลัด
3	อุดหนุนเพื่อการป้องกันและแก้ไข ปัญหาเสพติดจากองค์กรปกครอง ส่วนท้องถิ่น	เพื่อป้องกันและแก้ไขปัญหายา เสพติดในพื้นที่ จังหวัดอุบลราชธานี	ตามโครงการของที่ทำการ ปกครองจังหวัดอุบลราชธานี	10,000	10,000	10,000	10,000	10,000	ร้อยละ 80 ประชาชนได้รับความช่วยเหลือตามโครงการ	ได้ร่วมโครงการป้องกัน แก้ไขปัญหายาเสพติด	สำนักปลัด

: ยุทธศาสตร์ชาติที่ 3 ด้านการพัฒนาและเสริมสร้างศักยภาพทรัพยากรมนุษย์

: หมุดหมายที่ 8 ไทยมีพื้นที่และเมืองอัจฉริยะที่น่าอยู่ปลอดภัยเติบโตอย่างยั่งยืน

: หมุดหมายที่ 9 ไทยมีความยากจนข้ามรุ่นลดลงและมีความคุ้มครองทางสังคมที่เพียงพอเหมาะสม

: หมุดหมายที่ 10 ไทยมีเศรษฐกิจหมุนเวียนและสังคมคาร์บอนต่ำ

: หมุดหมายที่ 12 ไทยมีกำลังคนสมรรถนะสูงมุ่งเรียนรู้อย่างต่อเนื่องตอเนื่องต่อโจทย์การพัฒนาแห่งอนาคต

: เป้าหมายที่ 1 ขจัดความยากจนทุกรูปแบบในทุกพื้นที่

: เป้าหมายที่ 2 สร้างหลักประกันว่าคนมีชีวิตที่มีสุขภาพดีและส่งเสริมความเป็นอยู่ที่ดีสำหรับทุกคนในทุกวัย

: เป้าหมายที่ 8 ส่งเสริมการเติบโตทางเศรษฐกิจที่ต่อเนื่องครอบคลุม และยั่งยืน การจ้างงานเต็มที่ มีผลผลิตภาพ
และการมีงานที่เหมาะสมสำหรับทุกคน

: ประเด็นการพัฒนาที่ 1 การพัฒนาเมืองน่าอยู่ทันสมัย

: ยุทธศาสตร์ที่ 2 การส่งเสริมคุณภาพชีวิต

: ยุทธศาสตร์ที่ 3 การจัดระเบียบชุมชน สังคม และการรักษาความสงบเรียบร้อย

แบบ ผ.02

2.1.6 แผนงานสร้างความเข้มแข็งของชุมชน (ต่อ)

ที่	โครงการ	วัตถุประสงค์	เป้าหมาย (ผลผลิตของ โครงการ)	งบประมาณ					ตัวชี้วัด (KPI)	ผลที่คาดว่าจะ ได้รับ	หน่วยงาน รับผิดชอบหลัก
				2566 (บาท)	2567 (บาท)	2568 (บาท)	2569 (บาท)	2570 (บาท)			
4	อุดหนุนเพื่อการป้องกันและแก้ไข ปัญหายาเสพติด	อุดหนุนเพื่อป้องกันและ แก้ไขปัญหายาเสพติด ในพื้นที่	ตามโครงการ	20,000	20,000	20,000	20,000	20,000	ร้อยละ 75 ประชาชนได้รับ ความช่วยเหลือ	ประชาชนได้รับ ความช่วยเหลือ	สำนักปลัด
5	โครงการป้องกันและแก้ไขปัญห ยาเสพติด	เพื่อป้องกันและแก้ไข ปัญหาเสพติดในพื้นที่	ตามโครงการ	10,000	20,000	20,000	20,000	20,000	ร้อยละ 75 ประชาชนได้รับ ความช่วยเหลือ	ได้ร่วมโครงการป้องกัน แก้ไขปัญหายาเสพติด	สำนักปลัด
6	สร้างความปรองดองและสมานฉันท์ ของคนในชาติ	เพื่อให้เกิดความรัก สมัครสมาน สามัคคี ในความเป็นคนไทย ที่มีสถาบันพระมหากษัตริย์ เป็นศูนย์รวมใจ	ผู้เข้าร่วม 100 คน หรือตามโครงการ	15,000	15,000	15,000	15,000	15,000	ร้อยละ 80 ประชาชน ปลอดภัยในชีวิต และเชิดชูสถาบัน พระมหากษัตริย์	ประชาชนมีความ ปลอดภัยในชีวิตและ เชิดชูสถาบัน พระมหากษัตริย์	สำนักปลัด
7	อบต. สัจจกร	เพื่อประชาสัมพันธ์ภารกิจ หน้าที่ของ อบต. ให้ประชาชนได้ทราบ รับฟังปัญหาและให้บริการ ในด้านต่าง ๆ แก่ประชาชน	ในเขตพื้นที่ตำบลป่าโมง หรือตามโครงการ	20,000	20,000	20,000	20,000	20,000	ร้อยละ 80 ประชาชนเข้าร่วม โครงการ	ประชาชนได้รับทราบ ภารกิจหน้าที่ อบต. ได้รับข้อเสนอแนะ และรับบริการต่าง ๆ	สำนักปลัด
รวมจำนวน 7 โครงการ				295,000	305,000	305,000	305,000	305,000			

ก. ยุทธศาสตร์ชาติ 20 ปี

ข. แผนพัฒนาเศรษฐกิจและสังคมแห่งชาติฉบับที่ 13

ค. เป้าหมายการพัฒนาที่ยั่งยืน SDGs

ง. ยุทธศาสตร์จังหวัดอุบลราชธานี

จ. ยุทธศาสตร์การพัฒนากองคกรปกครองส่วนท้องถิ่นในเขตจังหวัด

2 ยุทธศาสตร์ด้านการพัฒนาคุณภาพชีวิตและสังคม

2.1 กลยุทธ์ ส่งเสริมสวัสดิการและนันทนาการ

2.1.7 แผนงานบริหารงานทั่วไป

ที่	โครงการ	วัตถุประสงค์	เป้าหมาย (ผลผลิตของ โครงการ)	งบประมาณ					ตัวชี้วัด (KPI)	ผลที่คาดว่าจะ ได้รับ	หน่วยงาน รับผิดชอบหลัก
				2566 (บาท)	2567 (บาท)	2568 (บาท)	2569 (บาท)	2570 (บาท)			
1	อุดหนุนชมรมผู้สูงอายุ หมู่ที่ 1	เพื่ออุดหนุนชมรมผู้สูงอายุ ในตำบลป่าโมง	ตามโครงการ	10,000	10,000	10,000	10,000	10,000	ร้อยละ 70 ผู้สูงอายุ ได้รับความช่วยเหลือ ตามโครงการ	ผู้สูงอายุมีคุณภาพ ชีวิตดีขึ้น	สำนักปลัด
	รวมจำนวน 1 โครงการ			10,000	10,000	10,000	10,000	10,000			

: ยุทธศาสตร์ชาติที่ 3 ด้านการพัฒนาและเสริมสร้างศักยภาพทรัพยากรมนุษย์

: หมายเหตุที่ 8 ไทยมีพื้นที่และเมืองอัจฉริยะที่น่าอยู่ปลอดภัยเติบโตอย่างยั่งยืน

: หมายเหตุที่ 9 ไทยมีความยากจนข้ามรุ่นลดลงและมีความคุ้มครองทางสังคมที่เพียงพอเหมาะสม

: หมายเหตุที่ 10 ไทยมีเศรษฐกิจหมุนเวียนและสังคมคาร์บอนต่ำ

: หมายเหตุที่ 12 ไทยมีกำลังคนสมรรถนะสูงมุ่งเรียนรู้อย่างต่อเนื่องตอบโจทย์การพัฒนาแห่งอนาคต

: เป้าหมายที่ 1 ขจัดความยากจนทุกรูปแบบในทุกพื้นที่

: เป้าหมายที่ 2 สร้างหลักประกันว่าคนมีชีวิตที่มีสุขภาพดีและส่งเสริมความเป็นอยู่ที่ดีสำหรับทุกคนในทุกวัย

: เป้าหมายที่ 8 ส่งเสริมการเติบโตทางเศรษฐกิจที่ต่อเนื่องครอบคลุม และยั่งยืน การจ้างงานเต็มที่ มีผลดีภาพ
และการมีงานที่เหมาะสมสำหรับทุกคน

: ประเด็นการพัฒนาที่ 1 การพัฒนาเมืองน่าอยู่ทันสมัย

: ยุทธศาสตร์ที่ 2 การส่งเสริมคุณภาพชีวิต

: ยุทธศาสตร์ที่ 3 การจัดระเบียบชุมชน สังคม และการรักษาความสงบเรียบร้อย

แบบ ผ.02

ก. ยุทธศาสตร์ชาติ 20 ปี

ข. แผนพัฒนาเศรษฐกิจและสังคมแห่งชาติฉบับที่ 13

ค. เป้าหมายการพัฒนาที่ยั่งยืน SDGs

ง. ยุทธศาสตร์จังหวัดอุบลราชธานี

จ. ยุทธศาสตร์การพัฒนากองทัพเรือส่วนท้องถิ่นในเขตจังหวัด

3 ยุทธศาสตร์ด้านการพัฒนาทรัพยากรธรรมชาติและสิ่งแวดล้อม

3.1 กลยุทธ์ : บริหารจัดการขยะและสิ่งปฏิกูล

: ส่งเสริมกิจกรรมการอนุรักษ์ทรัพยากรธรรมชาติและสิ่งแวดล้อม

: ยุทธศาสตร์ชาติที่ 3 ด้านการสร้างการเติบโตบนคุณภาพชีวิตที่เป็นมิตรต่อสิ่งแวดล้อม

แบบ ผ.02

: มุทมาทที่ 11 ไทยสามารถลดความเสี่ยงและผลกระทบจากภัยธรรมชาติและเปลี่ยนแปลง

: มุทมาทที่ 9 ไทยมีความยากจนข้ามรุ่นลดลงและมีความคุ้มครองทางสังคมที่เพียงพอเหมาะสมสภาพภูมิอากาศ

: เป้าหมายที่ 15 ปกป้อง พืชมืด และสนับสนุนการใช้ระบบนิเวศบนบกอย่างยั่งยืน จัดการป่าไม้อย่างยั่งยืน

ต่อสู้การกลายสภาพเป็นทะเลทราย หยุดการเสื่อมโทรมของที่ดินและพื้นสภาพดิน และหยุดยั้งการสูญเสียความ

หลากหลายทางชีวภาพ

: ประเด็นการพัฒนาที่ 1 การพัฒนาเมืองน่าอยู่ทันสมัย

: ยุทธศาสตร์ที่ 5 การจัดการทรัพยากรธรรมชาติและสิ่งแวดล้อม

3.1.1 แผนงานเคหะและชุมชน

ที่	โครงการ	วัตถุประสงค์	เป้าหมาย (ผลผลิตของ โครงการ)	งบประมาณ					ตัวชี้วัด (KPI)	ผลที่คาดว่าจะ ได้รับ	หน่วยงาน รับผิดชอบหลัก
				2566 (บาท)	2567 (บาท)	2568 (บาท)	2569 (บาท)	2570 (บาท)			
1	จัดหาสถานที่ทิ้งขยะ อบต.ป่าโมง	เพื่อรักษาความสะอาด ให้เป็นระเบียบเรียบร้อย	ซื้อที่ดินเพื่อกำจัดขยะ จำนวน 5 ไร่ หรือตาม โครงการ			400,000			ร้อยละ 80 ประชาชนมีที่ทิ้งขยะ ที่ดีขึ้น	ประชาชนมีสุขภาพ ที่ดีขึ้น	สำนักปลัด
2	โครงการฝึกอบรมการสร้างจิตสำนึก การจัดการขยะมูลฝอย	เพื่อเป็นการสร้างการมี จิตสำนึกในการจัดการ เรื่องขยะ	ประชาชนตำบลป่าโมงมีความรู้ และมีจิตสำนึกเกี่ยวกับการ จัดการขยะมูลฝอย	20,000	20,000	20,000	20,000	20,000	ร้อยละ 80 มีผู้เข้าร่วมโครงการ จิตสำนึกในการจัดการ เรื่องขยะในชุมชนอย่างดี	เพื่อให้ประชาชนมี จิตสำนึกในการจัดการ เรื่องขยะในชุมชนอย่างดี	สำนักปลัด
3	โครงการกองทุนธนาคาร คิดแยกขยะ	เพื่อเป็นการสร้างการมี จิตสำนึกในการจัดการ เรื่องขยะและทำให้ ประชาชนมีรายได้เพิ่มขึ้น	ตามโครงการ		20,000	20,000			ร้อยละ 80 มีผู้เข้าร่วมโครงการ ในการจัดการเรื่องขยะ และมีรายได้เพิ่มขึ้น	ประชาชนมีจิตสำนึก ในการจัดการเรื่องขยะ และมีรายได้เพิ่มขึ้น	สำนักปลัด
	รวมจำนวน 3 โครงการ	-	-	20,000	40,000	440,000	20,000	20,000			

ก. ยุทธศาสตร์ชาติ 20 ปี

ข. แผนพัฒนาเศรษฐกิจและสังคมแห่งชาติฉบับที่ 13

ค. เป้าหมายการพัฒนาที่ยั่งยืน SDGs

ง. ยุทธศาสตร์จังหวัดอุบลราชธานี

จ. ยุทธศาสตร์การพัฒนากองทัพเรือส่วนท้องถิ่นในเขตจังหวัด

3 ยุทธศาสตร์ด้านการพัฒนาทรัพยากรธรรมชาติและสิ่งแวดล้อม

3.1 กลยุทธ์ : บริหารจัดการขยะและสิ่งปฏิกูล

: ส่งเสริมกิจกรรมการอนุรักษ์ทรัพยากรธรรมชาติและสิ่งแวดล้อม

: ยุทธศาสตร์ชาติที่ 3 ด้านการสร้างการเติบโตบนคุณภาพชีวิตที่เป็นมิตรต่อสิ่งแวดล้อม

: หมุดหมายที่ 11 ไทยสามารถลดความเสี่ยงและผลกระทบจากภัยธรรมชาติและเปลี่ยนแปลง

: หมุดหมายที่ 9 ไทยมีความยากจนข้ามรุ่นลดลงและมีความคุ้มครองทางสังคมที่เพียงพอเหมาะสมสภาพภูมิอากาศ

: เป้าหมายที่ 15 ปกป้อง พืชมืด และสนับสนุนการใช้ระบบนิเวศบนบกอย่างยั่งยืน จัดการป่าไม้อย่างยั่งยืน
ต่อผู้การกลายสภาพเป็นทะเลทราย หยุดการเสื่อมโทรมของที่ดินและพื้นสภาพดิน และหยุดยั้งการสูญเสียมวลชีวภาพ

: ประเด็นการพัฒนาที่ 1 การพัฒนาเมืองน่าอยู่ทันสมัย

: ยุทธศาสตร์ที่ 5 การจัดการทรัพยากรธรรมชาติและสิ่งแวดล้อม

แบบ ผ.02

3.1.2 แผนงานการเกษตร

ที่	โครงการ	วัตถุประสงค์	เป้าหมาย (ผลผลิตของ โครงการ)	งบประมาณ					ตัวชี้วัด (KPI)	ผลที่คาดว่าจะได้รับ	หน่วยงาน รับผิดชอบหลัก
				2566 (บาท)	2567 (บาท)	2568 (บาท)	2569 (บาท)	2570 (บาท)			
1	โครงการปลูกจิตสำนึกอนุรักษ์สิ่งแวดล้อม (รักษน้ำ รักษาป่า รักษาแผ่นดิน)	สร้างจิตสำนึกของประชาชนในการรักษาสิ่งแวดล้อมและอนุรักษ์ทรัพยากรธรรมชาติ	ปลูกจิตสำนึกอนุรักษ์สิ่งแวดล้อม (รักษน้ำ รักษาป่า รักษาแผ่นดิน)ในเขตตำบลป่าโมง หรือตามโครงการ	10,000	10,000	10,000	10,000	10,000	ร้อยละ 80 มีผู้เข้าร่วมโครงการ	ประชาชนมีส่วนร่วมจัดการและแก้ไขปัญหาทรัพยากรธรรมชาติและสิ่งแวดล้อม	กองช่าง
2	พัฒนาและรณรงค์การใช้หญ้าแฝกอันเนื่องมาจากพระราชดำริ	เพื่ออนุรักษ์ดินและน้ำและฟื้นฟูสภาพดินให้มีความชุ่มชื้น	ในเขตตำบลป่าโมงหรือตามโครงการ	10,000	10,000	10,000	10,000	10,000	ร้อยละ 80 มีผู้เข้าร่วมโครงการ	เพื่อปรับปรุงฟื้นฟูคุณภาพทรัพยากรธรรมชาติและสิ่งแวดล้อมให้ดียิ่งขึ้น	สำนักปลัด
3	ปลูกป่าอันเนื่องมาจากพระราชดำริของพระบาทสมเด็จพระเจ้าอยู่หัวฯ และสมเด็จพระนางเจ้าพระบรมราชินีนาถ	เพื่อสร้างจิตสำนึกให้แก่เยาวชน ประชาชนทั่วไปให้มีความรักหวงแหนช่วยกันอนุรักษ์และฟื้นฟูทรัพยากรป่าไม้	เพื่อฟื้นฟูสภาพแวดล้อมของตำบลป่าโมงเพื่อปลูกป่าเฉลิมพระเกียรติฯหรือตามโครงการ	50,000	50,000	50,000	50,000	50,000	ร้อยละ 80 มีผู้เข้าร่วมโครงการ	ประชาชนภาครัฐและเอกชนเกิดจิตสำนึกที่ดีมีส่วนร่วมในการอนุรักษ์ทรัพยากรป่าไม้	กองช่าง

3.1.2 แผนงานการเกษตร (ต่อ)

ที่	โครงการ	วัตถุประสงค์	เป้าหมาย (ผลผลิตของ โครงการ)	งบประมาณ					ตัวชี้วัด (KPI)	ผลที่คาดว่าจะ ได้รับ	หน่วยงาน รับผิดชอบหลัก
				2566 (บาท)	2567 (บาท)	2568 (บาท)	2569 (บาท)	2570 (บาท)			
4	ปลูกไม้ประดับตามแนวรั้วบ้าน	เพื่อความสวยงามเป็น ระเบียบ	บ้านเรือนในเขตตำบล ป่าโมงหรือตามโครงการ	20,000	20,000	20,000	20,000	20,000	ร้อยละ 80 บ้านเรือนสวยงาม เป็นระเบียบ	บ้านเรือนเกิดความ สวยงามเป็นระเบียบ	สำนักปลัด
5	โครงการอนุรักษ์พันธุกรรมพืชอันเนื่อง มาจากพระราชดำริ สมเด็จพระเทพ รัตนราชสุดาฯ	สร้างจิตสำนึกของประชาชน ในการรักษาสีงแวดล้อมและ อนุรักษ์ทรัพยากรธรรมชาติ และอนุรักษ์พันธุ์พืช	ปลูกจิตสำนึกอนุรักษ์ สิ่งแวดล้อม และอนุรักษ์ ทรัพยากรธรรมชาติและ อนุรักษ์พันธุ์พืช หรือ ตามโครงการ	20,000	20,000	20,000	20,000	20,000	ร้อยละ 80 มีผู้เข้าร่วมโครงการ	ประชาชนมีส่วนร่วมจัด การและแก้ไขปัญหา ทรัพยากร ธรรมชาติ และสิ่งแวดล้อมและ อนุรักษ์พันธุ์พืช	สำนักปลัด
	รวมจำนวน 5 โครงการ	-	-	110,000	110,000	110,000	110,000	110,000			

- ก. ยุทธศาสตร์ชาติ 20 ปี : ยุทธศาสตร์ชาติที่ 2 ด้านการสร้างความสามารถในการแข่งขัน
- ข. แผนพัฒนาเศรษฐกิจและสังคมแห่งชาติฉบับที่ 13 : หมายเหตุที่ 8 ไทยมีพื้นที่และเมืองอัจฉริยะที่น่าอยู่ปลอดภัยเติบโตได้อย่างยั่งยืน
- ค. เป้าหมายการพัฒนาที่ยั่งยืน SDGs : หมายเหตุที่ 10 ไทยมีเศรษฐกิจหมุนเวียนและสังคมคาร์บอนต่ำ
- ง. ยุทธศาสตร์จังหวัดอุบลราชธานี : เป้าหมายที่ 8 ส่งเสริมการเติบโตทางเศรษฐกิจที่ต่อเนื่องครอบคลุม และยั่งยืน การจ้างงานเต็มที่มีผลิตภาพ และการมีงานที่เหมาะสมสำหรับทุกคน
- จ. ยุทธศาสตร์การพัฒนากองคกรปกครองส่วนท้องถิ่นในเขตจังหวัด : ประเด็นการพัฒนาที่ 3 การส่งเสริมเศรษฐกิจชีวภาพ
- 4 ยุทธศาสตร์ด้านการพัฒนาด้านเศรษฐกิจ : ประเด็นการพัฒนาที่ 4 การพัฒนาศูนย์กลางการค้าการลงทุน
- 4.1 กลยุทธ์ : ประเด็นการพัฒนาที่ 5 การส่งเสริมเมืองท่องเที่ยวแห่งความสุขหลายมิติสู่สากล
- 4.1.1 แผนงานสร้างความเข้มแข็งของชุมชน : ยุทธศาสตร์ที่ 4 การวางแผนการส่งเสริมการลงทุนพาณิชย์กรรมและการท่องเที่ยว
- 4.1.1.1 แผนงานสร้างความเข้มแข็งของชุมชน : ยุทธศาสตร์ที่ 2 การส่งเสริมคุณภาพชีวิต

- 4.1 กลยุทธ์ : ส่งเสริมสนับสนุนกิจกรรมการลดรายจ่าย
- : ส่งเสริมสนับสนุนกิจกรรมการเพิ่มรายได้
- : ส่งเสริมสนับสนุนพัฒนาแนวเศรษฐกิจพอเพียง

4.1.1.1 แผนงานสร้างความเข้มแข็งของชุมชน

ที่	โครงการ	วัตถุประสงค์	เป้าหมาย (ผลผลิตของ โครงการ)	งบประมาณ					ตัวชี้วัด (KPI)	ผลที่คาดว่าจะ ได้รับ	หน่วยงาน รับผิดชอบ
				2566 (บาท)	2567 (บาท)	2568 (บาท)	2569 (บาท)	2570 (บาท)			
1	ส่งเสริมสนับสนุนการจัดตั้ง กลุ่มออมทรัพย์เพื่อการผลิต	เพื่อส่งเสริมให้นักเรียนและ ประชาชนทั่วไปรักการออม	จัดตั้งกลุ่มออมทรัพย์ จำนวน 10 แห่ง ในเขตตำบล ป่าโมงหรือตามโครงการ	500,000	500,000	500,000	500,000	500,000	ร้อยละ 80 มีนักเรียนประชาชน หน่วยงานและ สมาชิก มีเงินออมเพิ่มขึ้น	นักเรียน ประชาชน หน่วยงานและสมาชิก	สำนักปลัด
2	ส่งเสริมและพัฒนาศูนย์เรียนรู้ชุมชน	เพื่อปรับปรุงและพัฒนา ศูนย์เรียนรู้ชุมชน	ศูนย์เรียนรู้ชุมชนหรือ ตามโครงการ	40,000	40,000	40,000	40,000	40,000	ร้อยละ 80 ประชาชนมีความ รู้เพิ่มขึ้น	มีศูนย์เรียนรู้ชุมชน ที่สามารถค้นคว้าหา ความรู้ได้	สำนักปลัด

4.1.1 แผนงานสร้างความเข้มแข็งของชุมชน (ต่อ)

ที่	โครงการ	วัตถุประสงค์	เป้าหมาย (ผลผลิตของ โครงการ)	งบประมาณ					ตัวชี้วัด (KPI)	ผลที่คาดว่าจะ ได้รับ	หน่วยงาน รับผิดชอบหลัก
				2566 (บาท)	2567 (บาท)	2568 (บาท)	2569 (บาท)	2570 (บาท)			
3	โครงการพัฒนาศักยภาพและศึกษาดูงานกลุ่มสตรี	เพื่อให้องค์กรสตรีมีความสามารถในการบริหารจัดการและเป็นแกนหลักในการขับเคลื่อนกิจกรรม	คณะกรรมการพัฒนาสตรีหมู่บ้าน/ตำบลหรือตามโครงการ	70,000	70,000	70,000	70,000	70,000	ร้อยละ 80 มีผู้เข้าร่วมโครงการ	คณะกรรมการพัฒนาสตรีสามารถจัดการองค์กรสตรีได้	สำนักปลัด
4	ส่งเสริมสร้างความเข้มแข็งให้กับร้านค้าชุมชน	เพื่อสร้างความเข้มแข็งให้กับร้านค้าชุมชน	ส่งเสริมและฝึกอบรมร้านค้าชุมชนในพื้นที่หรือตามโครงการ	20,000	20,000	20,000	20,000	20,000	ร้อยละ 80 มีผู้เข้าร่วมโครงการ	กลุ่มร้านค้าชุมชนมีประสิทธิภาพในการดำเนินงานมากขึ้น	สำนักปลัด
5	ประกวดหมู่บ้านเศรษฐกิจพอเพียง/หมู่บ้านและมวลชนสัมพันธ์	เพื่อส่งเสริมให้ประชาชนมีส่วนร่วมในการพัฒนาชุมชนของตนเอง	ตามโครงการ อบต.ป่าโมง	100,000	100,000	100,000	100,000	100,000	ร้อยละ 80 หมู่บ้านเข้าร่วมโครงการ	ประชาชนสามารถดำรงชีพภายใต้แนวคิดปรัชญา	สำนักปลัด
รวมจำนวน 5 โครงการ		-	-	730,000	730,000	730,000	730,000	730,000			

4.1.2 แผนงานการเกษตร (ต่อ)

ที่	โครงการ	วัตถุประสงค์	เป้าหมาย (ผลผลิตของ โครงการ)	งบประมาณ					ตัวชี้วัด (KPI)	ผลที่คาดว่าจะ ได้รับ	หน่วยงาน รับผิดชอบหลัก
				2566 (บาท)	2567 (บาท)	2568 (บาท)	2569 (บาท)	2570 (บาท)			
4	ส่งเสริมศูนย์บริการและถ่ายทอดการเกษตรประจำตำบล	เพื่อพัฒนาประสิทธิภาพการบริหารจัดการศูนย์ฯ	ตามโครงการของศูนย์บริการและถ่ายทอดเทคโนโลยีการเกษตรประจำตำบลหรือตามโครงการ อบต.ป่าโมง	30,000	30,000	30,000	30,000	30,000	ร้อยละ 80 ศูนย์บริการฯ ได้รับการช่วยเหลือตามโครงการ	ประสิทธิภาพการบริหารจัดการศูนย์ฯ	สำนักปลัด
5	ส่งเสริม พัฒนาและสนับสนุนเกษตรตามแนวทางเศรษฐกิจพอเพียง	เพื่อส่งเสริมให้เกษตรกรทำการเกษตรได้อย่างต่อเนื่องตลอดปีและถูกต้องตามแนวเศรษฐกิจพอเพียง/ทฤษฎีใหม่	เกษตรกรในเขตพื้นที่ตำบลป่าโมงหรือตามโครงการ	20,000	20,000	20,000	20,000	20,000	ร้อยละ 80 เกษตรกรมีรายได้เพิ่มขึ้น	เกษตรกรมีรายได้เพิ่มขึ้นจากการจำหน่ายผลผลิตทางการเกษตร	สำนักปลัด
6	สนับสนุนการขับเคลื่อนทางการเกษตรอินทรีย์	เพื่อการดำเนินกิจกรรมทางการเกษตรอินทรีย์ได้อย่างถูกต้องครบถ้วนทั้งชุมชน	หมู่บ้านนำร่อง จำนวน 10 หมู่บ้านหรือหมู่บ้านที่สมัครใจเข้าร่วมโครงการ	50,000	50,000	50,000	50,000	50,000	ร้อยละ 80 ประชาชนมีสุขภาพแข็งแรง	ทำให้ประชาชนมีสุขภาพร่างกายแข็งแรงและช่วยลดรายจ่ายในครัวเรือน	สำนักปลัด
7	ส่งเสริมและฝึกอบรมหลักสูตรการผลิตปุ๋ยชีวภาพ	เพื่อให้เกษตรกรมีความรู้ในการผลิตปุ๋ยชีวภาพ	ส่งเสริมและฝึกอบรมเกษตรกรตามโครงการของ อบต.ป่าโมง	30,000	30,000	30,000	30,000	30,000	ร้อยละ 80 มีผู้เข้าร่วมโครงการ	เกษตรกรได้มีความรู้ในการผลิตปุ๋ยชีวภาพใช้เอง	สำนักปลัด
8	อุดหนุนโครงการผลิตสารชีวภัณฑ์	เพื่อส่งเสริมการผลิตสารชีวภัณฑ์เพื่อแก้ไขปัญหาโรคพืช	ตามโครงการ	30,000	30,000	30,000	30,000	30,000	ร้อยละ 80 ของผู้เข้าร่วมโครงการมีความพึงพอใจ	เกษตรกรมีความรู้เกี่ยวกับการผลิตสารชีวภัณฑ์	สำนักปลัด
	รวมจำนวน 8 โครงการ	-	-	290,000	290,000	290,000	290,000	290,000			

ก. ยุทธศาสตร์ชาติ 20 ปี

ข. แผนพัฒนาเศรษฐกิจและสังคมแห่งชาติฉบับที่ 13

ค. เป้าหมายการพัฒนาที่ยั่งยืน SDGs

ง. ยุทธศาสตร์จังหวัดอุบลราชธานี

จ. ยุทธศาสตร์การพัฒนากองคกรปกครองส่วนท้องถิ่นในเขตจังหวัด

5 ยุทธศาสตร์ด้านการพัฒนาด้านการศึกษา ศาสนาและประเพณีวัฒนธรรม

5.1 กลยุทธ์ : บริหารจัดการการศึกษา

: ส่งเสริมสนับสนุนการศึกษาทั้งในและนอกระบบ

5.1.1 แผนงานการศึกษา

ที่	โครงการ	วัตถุประสงค์	เป้าหมาย (ผลผลิตของ โครงการ)	งบประมาณ					ตัวชี้วัด (KPI)	ผลที่คาดว่าจะ ได้รับ	หน่วยงาน รับผิดชอบหลัก
				2566 (บาท)	2567 (บาท)	2568 (บาท)	2569 (บาท)	2570 (บาท)			
1	การพัฒนาผู้ประกอบการวิชาชีพครูที่สังกัดศูนย์พัฒนาเด็กเล็ก/พัฒนาบุคลากรทางการศึกษาศูนย์ฯ	เพื่อจ่ายเป็นค่าพัฒนาผู้ประกอบการวิชาชีพครูที่สังกัดศูนย์พัฒนาเด็กเล็ก ผูกอบรมสัมมนาบุคลากรทางการศึกษาของศูนย์พัฒนาเด็กเล็ก	ตามโครงการ	20,000	20,000	20,000	20,000	20,000	ร้อยละ 90 บุคลากรฯ เข้าร่วมโครงการ	บุคลากรทางการศึกษาของศูนย์เด็กฯ ได้มีการพัฒนา	กองการศึกษา
2	จัดฝึกอบรมกิจกรรมสร้างสรรค์สำหรับเด็ก เยาวชน แกนนำและประชาชนทั่วไปให้เข้มแข็ง	เพื่อให้เด็ก เยาวชนและประชาชนทั่วไปใช้เวลาว่างให้เป็นประโยชน์	ตามโครงการของ อบต.ป่าโมง ปีละ 1 โครงการ	20,000	20,000	20,000	20,000	20,000	ร้อยละ 80 เด็ก เยาวชนและประชาชนเข้าร่วม	เด็ก เยาวชนและประชาชนได้ใช้เวลาว่างให้เกิดประโยชน์	กองการศึกษา
3	จัดงานวันเด็ก	เพื่อให้เด็กได้ร่วมกิจกรรม	ตามโครงการของ อบต.ป่าโมง	30,000	30,000	30,000	30,000	30,000	ร้อยละ 80 เด็กเข้าร่วมโครงการมีความพึงพอใจ	เด็กได้ร่วมกิจกรรมในวันเด็กแห่งชาติ	กองการศึกษา

: ยุทธศาสตร์ชาติที่ 2 ด้านการสร้างโอกาสและความเสมอภาคทางสังคม

แบบ ผ.02

: หมายเหตุที่ 12 ไทยมีกำลังคนสมรรถนะสูงมุ่งเรียนรู้อย่างต่อเนื่องตอบโจทย์การพัฒนาแห่งอนาคต

: เป้าหมายที่ 4 สร้างหลักประกันว่าทุกคนมีการศึกษาที่มีคุณภาพอย่างครอบคลุมและเท่าเทียม และสนับสนุนโอกาสในการเรียนรู้ตลอดชีวิต

: ประเด็นการพัฒนาที่ 5 การส่งเสริมเมืองท่องเที่ยวแห่งความสุขหลายมิติสู่สากล

: ยุทธศาสตร์ที่ 6 การบริหารจัดการศิลปวัฒนธรรม จารีต ประเพณี และภูมิปัญญาท้องถิ่น

5.1.1 แผนงานการศึกษา (ต่อ)

ที่	โครงการ	วัตถุประสงค์	เป้าหมาย (ผลผลิตของ โครงการ)	งบประมาณ					ตัวชี้วัด (KPI)	ผลที่คาดว่าจะ ได้รับ	หน่วยงาน รับผิดชอบหลัก
				2566 (บาท)	2567 (บาท)	2568 (บาท)	2569 (บาท)	2570 (บาท)			
4	เสริมสร้างการพัฒนาเด็กปฐมวัย สำหรับผู้ปกครองและผู้ดูแลเด็ก ในศูนย์พัฒนาเด็กเล็ก	เพื่อส่งเสริมกระบวนการปลูก จิตสำนึกเด็กเล็กให้มีการ พัฒนาที่ดี	ตามโครงการของ อบต.ป่าโมง	20,000	20,000	20,000	20,000	20,000	ร้อยละ 80 เด็กเล็กได้รับการ พัฒนาที่ดีขึ้น	กองการศึกษา	
5	จัดหาของเล่นเด็ก	เพื่อให้เด็กมีของเล่น	ตามโครงการของ อบต.ป่าโมง	20,000	20,000	20,000	20,000	20,000	ร้อยละ 90 เด็กมีของเล่น ได้เพลิดเพลิน	กองการศึกษา	
6	อาหารเสริม (นม) โรงเรียน ในสังกัด สพฐ. และ ศูนย์พัฒนา เด็กเล็กในสังกัด อบต.ป่าโมง	เพื่อให้เด็กนักเรียนตั้งแต่ชั้น อนุบาล-ป.6 ในโรงเรียนสังกัด สพฐ. และ เด็ก ศพด. ในสังกัด อบต.ป่าโมง ได้มีนมรับประทาน	- ร.ร.บ้านป่าโมง - ร.ร.บ้านโนนค้อ - ร.ร.บ้านป่าหวาย - ศพด. ในสังกัด อบต.ป่าโมง	900,614	900,614	900,614	900,614	900,614	ร้อยละ 100 เด็ก นักเรียนมีอาหาร เสริม (นม) ดื่ม ทุกคน	นักเรียนในโรงเรียน สังกัด สพฐ. ในตำบล ป่าโมงมีอาหารเสริม (นม) รับประทาน	กองการศึกษา
7	อุดหนุนการบริหารจัดการ โรงเรียนสังกัด สพฐ.	เพื่อส่งเสริมและสนับสนุน การศึกษาในโรงเรียน	- ร.ร.บ้านป่าโมง - ร.ร.บ้านโนนค้อ - ร.ร.บ้านป่าหวาย	90,000	90,000	90,000	90,000	90,000	ร้อยละ 95 โรงเรียน ได้รับการช่วยเหลือ จัดการของโรงเรียน ตามโครงการ	ได้ส่งเสริมการบริหาร จัดการของโรงเรียน	กองการศึกษา
8	โครงการเงินอุดหนุนค่าอาหาร กลางวันให้แก่โรงเรียนบ้านป่าโมง	เพื่อให้เด็กนักเรียน ตั้งแต่ ชั้นอนุบาล-ป.6 ในโรงเรียน บ้านป่าโมง ได้มีอาหารกลาง วันรับประทาน	- ร.ร.บ้านป่าโมง ประมาณการ 151คนๆละ 22 บาท 200 วัน	664,400	664,400	664,400	664,400	664,400	ร้อยละ 100 เด็ก นักเรียนมีอาหาร กลางวันรับประทาน	นักเรียนในโรงเรียน ได้มีอาหารกลางวัน รับประทาน	กองการศึกษา
9	โครงการเงินอุดหนุนค่าอาหาร กลางวันให้แก่โรงเรียนบ้านโนนค้อ	เพื่อให้เด็กนักเรียน ตั้งแต่ ชั้นอนุบาล-ป.6 ในโรงเรียน บ้านโนนค้อ ได้มีอาหารกลาง วันรับประทาน	- ร.ร.บ้านโนนค้อ ประมาณการ 188คนๆละ 22 บาท 200 วัน	827,200	827,200	827,200	827,200	827,200	ร้อยละ 100 เด็ก นักเรียนมีอาหาร กลางวันรับประทาน	นักเรียนในโรงเรียน ได้มีอาหารกลางวัน รับประทาน	กองการศึกษา
10	โครงการเงินอุดหนุนค่าอาหาร กลางวันให้แก่โรงเรียนบ้านป่าหวาย	เพื่อให้เด็กนักเรียน ตั้งแต่ ชั้นอนุบาล-ป.6 ในโรงเรียน บ้านป่าหวาย ได้มีอาหารกลาง วันรับประทาน	- ร.ร.บ้านป่าหวาย ประมาณการ 46คนๆละ 36 บาท 200 วัน	331,200	331,200	331,200	331,200	331,200	ร้อยละ 100 เด็ก นักเรียนมีอาหาร กลางวันรับประทาน	นักเรียนในโรงเรียน ได้มีอาหารกลางวัน รับประทาน	กองการศึกษา

5.1.1 แผนงานการศึกษา (ต่อ)

ที่	โครงการ	วัตถุประสงค์	เป้าหมาย (ผลผลิตของ โครงการ)	งบประมาณ					ตัวชี้วัด (KPI)	ผลที่คาดว่าจะ ได้รับ	หน่วยงาน รับผิดชอบหลัก
				2566 (บาท)	2567 (บาท)	2568 (บาท)	2569 (บาท)	2570 (บาท)			
11	โครงการสนับสนุนค่าใช้จ่ายการบริหารสถานศึกษา(ค่าอาหารกลางวันสำหรับศูนย์พัฒนาเด็กเล็กบ้านป่าโมงใหญ่)	เพื่อให้เด็กได้มีอาหารกลางวันรับประทานครบทุกคน	ศพด.บ้านป่าโมงใหญ่	326,340	326,340	326,340	326,340	326,340	ร้อยละ 100 เด็กนักเรียนมีอาหารกลางวันรับประทาน	เด็กได้มีอาหารกลางวันรับประทาน	กองการศึกษา
12	โครงการสนับสนุนค่าใช้จ่ายการบริหารสถานศึกษา(ค่าอาหารกลางวันสำหรับศูนย์พัฒนาเด็กเล็กบ้านหนองผอง)	เพื่อให้เด็กได้มีอาหารกลางวันรับประทานครบทุกคน	ศพด.บ้านหนองผอง	352,800	352,800	352,800	352,800	352,800	ร้อยละ 100 เด็กนักเรียนมีอาหารกลางวันรับประทาน	เด็กได้มีอาหารกลางวันรับประทาน	กองการศึกษา
13	โครงการสนับสนุนค่าใช้จ่ายการบริหารสถานศึกษา (ค่าจัดการเรียนการสอน สำหรับศูนย์พัฒนาเด็กเล็กบ้านป่าโมงใหญ่)	เพื่อจ่ายเป็นค่าในการจัดการศึกษาสำหรับศูนย์พัฒนาเด็กเล็ก (ศพด.)	จัดสรรสำหรับเด็กนักเรียนในศูนย์พัฒนาเด็กเล็ก (ศพด.) ดังนี้ - ค่าจัดการเรียนการสอน อัตราคนละ 1,734 บาท/ปี	64,158	64,158	64,158	64,158	64,158	ร้อยละ 90 เด็กเล็กได้รับการพัฒนา	เด็กเล็กได้รับการพัฒนาที่ดีขึ้น	กองการศึกษา
14	โครงการสนับสนุนค่าใช้จ่ายการบริหารสถานศึกษา (ค่าจัดการเรียนการสอน สำหรับศูนย์พัฒนาเด็กเล็กบ้านหนองผอง)	เพื่อจ่ายเป็นค่าในการจัดการศึกษาสำหรับศูนย์พัฒนาเด็กเล็ก (ศพด.)	จัดสรรสำหรับเด็กนักเรียนในศูนย์พัฒนาเด็กเล็ก (ศพด.) ดังนี้ - ค่าจัดการเรียนการสอน อัตราคนละ 1,734 บาท/ปี	69,360	69,360	69,360	69,360	69,360	ร้อยละ 90 เด็กเล็กได้รับการพัฒนา	เด็กเล็กได้รับการพัฒนาที่ดีขึ้น	กองการศึกษา
15	โครงการสนับสนุนค่าใช้จ่ายการบริหารสถานศึกษา (ค่าหนังสือเรียน สำหรับศูนย์พัฒนาเด็กเล็กบ้านป่าโมงใหญ่)	เพื่อจ่ายเป็นค่าในการจัดการศึกษาสำหรับศูนย์พัฒนาเด็กเล็ก (ศพด.)	จัดสรรสำหรับเด็กนักเรียนในศูนย์พัฒนาเด็กเล็ก (ศพด.) ดังนี้ - ค่าหนังสือเรียน อัตราคนละ 200 บาท/ปี	7,400	7,400	7,400	7,400	7,400	ร้อยละ 90 เด็กเล็กได้รับการพัฒนา	เด็กเล็กได้รับการพัฒนาที่ดีขึ้น	กองการศึกษา
16	โครงการสนับสนุนค่าใช้จ่ายการบริหารสถานศึกษา (ค่าหนังสือเรียน สำหรับศูนย์พัฒนาเด็กเล็กบ้านหนองผอง)	เพื่อจ่ายเป็นค่าในการจัดการศึกษาสำหรับศูนย์พัฒนาเด็กเล็ก (ศพด.)	จัดสรรสำหรับเด็กนักเรียนในศูนย์พัฒนาเด็กเล็ก (ศพด.) ดังนี้ - ค่าหนังสือเรียน อัตราคนละ 200 บาท/ปี	8,000	8,000	8,000	8,000	8,000	ร้อยละ 90 เด็กเล็กได้รับการพัฒนา	เด็กเล็กได้รับการพัฒนาที่ดีขึ้น	กองการศึกษา

5.1.1 แผนงานการศึกษา (ต่อ)

ที่	โครงการ	วัตถุประสงค์	เป้าหมาย (ผลผลิตของ โครงการ)	งบประมาณ					ตัวชี้วัด (KPI)	ผลที่คาดว่าจะ ได้รับ	หน่วยงาน รับผิดชอบหลัก
				2566 (บาท)	2567 (บาท)	2568 (บาท)	2569 (บาท)	2570 (บาท)			
17	โครงการสนับสนุนค่าใช้จ่ายการบริหารสถานศึกษา (ค่าอุปกรณ์การเรียน สำหรับศูนย์พัฒนาเด็กเล็กบ้านป่าโมงใหญ่)	เพื่อจ่ายเป็นค่าในการจัดการศึกษาสำหรับศูนย์พัฒนาเด็กเล็ก (ศพด.)	จัดสรรสำหรับเด็กนักเรียนในศูนย์พัฒนาเด็กเล็ก (ศพด.) ดังนี้ - ค่าอุปกรณ์การเรียน อัตราคนละ 290 บาท/ปี	10,730	10,730	10,730	10,730	10,730	ร้อยละ 90 เด็กเล็กได้รับการพัฒนาที่ดีขึ้น	กองการศึกษา	
18	โครงการสนับสนุนค่าใช้จ่ายการบริหารสถานศึกษา (ค่าอุปกรณ์การเรียน สำหรับศูนย์พัฒนาเด็กเล็กบ้านหนองผอง)	เพื่อจ่ายเป็นค่าในการจัดการศึกษาสำหรับศูนย์พัฒนาเด็กเล็ก (ศพด.)	จัดสรรสำหรับเด็กนักเรียนในศูนย์พัฒนาเด็กเล็ก (ศพด.) ดังนี้ - ค่าอุปกรณ์การเรียน อัตราคนละ 290 บาท/ปี	11,600	11,600	11,600	11,600	11,600	ร้อยละ 90 เด็กเล็กได้รับการพัฒนาที่ดีขึ้น	กองการศึกษา	
19	โครงการสนับสนุนค่าใช้จ่ายการบริหารสถานศึกษา (ค่าเครื่องแบบนักเรียน สำหรับศูนย์พัฒนาเด็กเล็กบ้านป่าโมงใหญ่)	เพื่อจ่ายเป็นค่าในการจัดการศึกษาสำหรับศูนย์พัฒนาเด็กเล็ก (ศพด.)	จัดสรรสำหรับเด็กนักเรียนในศูนย์พัฒนาเด็กเล็ก (ศพด.) ดังนี้ - ค่าเครื่องแบบนักเรียน อัตราคนละ 325 บาท/ปี	12,025	12,025	12,025	12,025	12,025	ร้อยละ 90 เด็กเล็กได้รับการพัฒนาที่ดีขึ้น	กองการศึกษา	
20	โครงการสนับสนุนค่าใช้จ่ายการบริหารสถานศึกษา (ค่าเครื่องแบบนักเรียน สำหรับศูนย์พัฒนาเด็กเล็กบ้านหนองผอง)	เพื่อจ่ายเป็นค่าในการจัดการศึกษาสำหรับศูนย์พัฒนาเด็กเล็ก (ศพด.)	จัดสรรสำหรับเด็กนักเรียนในศูนย์พัฒนาเด็กเล็ก (ศพด.) ดังนี้ - ค่าเครื่องแบบนักเรียน อัตราคนละ 325 บาท/ปี	13,000	13,000	13,000	13,000	13,000	ร้อยละ 90 เด็กเล็กได้รับการพัฒนาที่ดีขึ้น	กองการศึกษา	
21	โครงการสนับสนุนค่าใช้จ่ายการบริหารสถานศึกษา (ค่ากิจกรรมพัฒนาผู้เรียน สำหรับศูนย์พัฒนาเด็กเล็กบ้านป่าโมงใหญ่)	เพื่อจ่ายเป็นค่าในการจัดการศึกษาสำหรับศูนย์พัฒนาเด็กเล็ก (ศพด.)	จัดสรรสำหรับเด็กนักเรียนในศูนย์พัฒนาเด็กเล็ก (ศพด.) ดังนี้ - ค่ากิจกรรมพัฒนาผู้เรียน อัตราคนละ 438 บาท/ปี	16,206	16,206	16,206	16,206	16,206	ร้อยละ 90 เด็กเล็กได้รับการพัฒนาที่ดีขึ้น	กองการศึกษา	
22	โครงการสนับสนุนค่าใช้จ่ายการบริหารสถานศึกษา (ค่ากิจกรรมพัฒนาผู้เรียน สำหรับศูนย์พัฒนาเด็กเล็กบ้านหนองผอง)	เพื่อจ่ายเป็นค่าในการจัดการศึกษาสำหรับศูนย์พัฒนาเด็กเล็ก (ศพด.)	จัดสรรสำหรับเด็กนักเรียนในศูนย์พัฒนาเด็กเล็ก (ศพด.) ดังนี้ - ค่ากิจกรรมพัฒนาผู้เรียน อัตราคนละ 438 บาท/ปี	17,520	17,520	17,520	17,520	17,520	ร้อยละ 90 เด็กเล็กได้รับการพัฒนาที่ดีขึ้น	กองการศึกษา	

5.1.1 แผนงานการศึกษา (ต่อ)

ที่	โครงการ	วัตถุประสงค์	เป้าหมาย (ผลผลิตของ โครงการ)	งบประมาณ					ตัวชี้วัด (KPI)	ผลที่คาดว่าจะ ได้รับ	หน่วยงาน รับผิดชอบหลัก
				2566 (บาท)	2567 (บาท)	2568 (บาท)	2569 (บาท)	2570 (บาท)			
23	โครงการป้องกันภัยต่างๆและ การป้องกันเด็กปฐมวัยไม่จมน้ำ	เพื่อเป็นการรณรงค์ให้เด็กและ เยาวชนตระหนักถึงอันตราย จากอุบัติเหตุทางน้ำ และให้ ความรู้แก่เด็ก เยาวชน และประชาชนในพื้นที่ ได้รู้ถึง หลักการปฏิบัติเพื่อเอาชีวิตรอด เมื่ออยู่ในสภาวะคับขัน	ตามโครงการ	20,000	20,000	20,000	20,000	20,000	ลดความสูญเสีย จากการจมน้ำใน เด็กและเยาวชน ผู้ปกครองประชาชน รู้วิธีป้องกันไม่ให้เกิด ความสูญเสียจาก การจมน้ำ	กองการศึกษา	
24	โครงการอบรมคุณธรรมจริยธรรม ตำบลป่าโมง	เพื่อให้เด็ก เยาวชน และ ประชาชนทั่วไป มีจิตสำนึกรัก ในคุณธรรม และจริยธรรม	ตามโครงการ	20,000	20,000	20,000	20,000	20,000	ร้อยละ 80 มีผู้เข้าร่วมโครงการ ประชาชนทั่วไป มีจิตสำนึกรักใน คุณธรรม และจริยธรรม	กองการศึกษา	
25	โครงการจัดนิทรรศการสื่อการเรียน การสอนและแสดงผลงานเด็กปฐมวัย	เพื่อจ่ายเป็นค่าใช้จ่ายต่างๆ ในการดำเนินการจัดการโครง การจัดนิทรรศการสื่อการเรียน การสอนและแสดงผลงานเด็ก	ตามโครงการ	5,000	5,000	5,000	5,000	5,000	ร้อยละ 80 มีผู้เข้าร่วมโครงการ พัฒนาที่ดีขึ้น	กองการศึกษา	
รวมจำนวน 25 โครงการ		-	-	3,877,553	3,877,553	3,877,553	3,877,553	3,877,553			

ก. ยุทธศาสตร์ชาติ 20 ปี

ข. แผนพัฒนาเศรษฐกิจและสังคมแห่งชาติฉบับที่ 13

ค. เป้าหมายการพัฒนาที่ยั่งยืน SDGs

ง. ยุทธศาสตร์จังหวัดอุบลราชธานี

จ. ยุทธศาสตร์การพัฒนากองคกรปกครองส่วนท้องถิ่นในเขตจังหวัด

5 ยุทธศาสตร์ด้านการพัฒนาด้านการศึกษา ศาสนาและประเพณีวัฒนธรรม

5.1 กลยุทธ์ : ส่งเสริมกิจกรรมทางศาสนา ประเพณี และวัฒนธรรมอันดีงาม

5.1.2 แผนงานการศาสนาวัฒนธรรมและนันทนาการ

: ยุทธศาสตร์ชาติที่ 2 ด้านการสร้างโอกาสและความเสมอภาคทางสังคม

แบบ ผ.02

: หมายเหตุที่ 12 ไทยมีกำลังคนสมรรถนะสูงมุ่งเรียนรู้อย่างต่อเนื่องตอบโจทย์การพัฒนาแห่งอนาคต

: เป้าหมายที่ 4 สร้างหลักประกันว่าทุกคนมีการศึกษาที่มีคุณภาพอย่างครอบคลุมและเท่าเทียม และสนับสนุนโอกาสในการเรียนรู้ตลอดชีวิต

: ประเด็นการพัฒนาที่ 5 การส่งเสริมเมืองท่องเที่ยวแห่งความสุขหลายมิติสู่สากล

: ยุทธศาสตร์ที่ 6 การบริหารจัดการศิลปวัฒนธรรม จารีต ประเพณี และภูมิปัญญาท้องถิ่น

ที่	โครงการ	วัตถุประสงค์	เป้าหมาย (ผลผลิตของ โครงการ)	งบประมาณ					ตัวชี้วัด (KPI)	ผลที่คาดว่าจะ ได้รับ	หน่วยงาน รับผิดชอบหลัก
				2566 (บาท)	2567 (บาท)	2568 (บาท)	2569 (บาท)	2570 (บาท)			
1	อนุรักษ์วัฒนธรรมภูมิปัญญาท้องถิ่น	เพื่อรักษาวัฒนธรรมภูมิปัญญาท้องถิ่น	ตามโครงการ อบต.ป่าโมง	20,000	20,000	20,000	20,000	20,000	ร้อยละ 90 ประชาชนเข้าร่วมโครงการ	ประชาชนจำนวนมากได้เข้าร่วมกิจกรรม	กองการศึกษา
2	ค่าใช้จ่ายในพิธีกรรมทางศาสนาหรือรัฐพิธีต่างๆ	เพื่อส่งเสริมกิจกรรมทางศาสนา ประเพณีและวัฒนธรรมอันดีงาม	ตามโครงการ อบต.ป่าโมง	25,000	25,000	25,000	25,000	25,000	ร้อยละ 90 ประชาชนเข้าร่วมโครงการ	ได้ร่วมสืบทอดกิจกรรมทางศาสนา ประเพณีและวัฒนธรรม	กองการศึกษา
3	อุดหนุนงานวันพ่อ 5 ธันวาคม	เพื่อแสดงความจงรักภักดีในพระบาทสมเด็จพระเจ้าอยู่หัว	ตามโครงการของอำเภอ	10,000	10,000	10,000	10,000	10,000	ร้อยละ 90 ประชาชนเข้าร่วมโครงการ	ได้จัดกิจกรรมทางรัฐพิธี	กองการศึกษา
4	อุดหนุนงานรัฐพิธีงานประเพณีวัฒนธรรม	เพื่อจัดงานรัฐพิธีและงานประเพณีวัฒนธรรมอำเภอเดชอุดม	ตามโครงการของสภาวัฒนธรรมอำเภอเดชอุดม	10,000	10,000	10,000	10,000	10,000	ร้อยละ 90 ประชาชนเข้าร่วมโครงการ	ได้ร่วมจัดงานประเพณีวัฒนธรรมระดับอำเภอ	กองการศึกษา
5	ค่าพวงมาลัย ช่อดอกไม้ พวงมาลาหรือพานพุ่มดอกไม้	เพื่อใช้ในงานรัฐพิธีและงานประเพณีวัฒนธรรมต่างๆ	ตามโครงการ หรือตาม อบต.ป่าโมง	5,000	5,000	5,000	5,000	5,000	ร้อยละ 90 ประชาชนเข้าร่วมโครงการ	ได้ใช้ในงานรัฐพิธีหรือกิจกรรมงานต่างๆ	กองการศึกษา

5.1.2 แผนงานการศาสนาวัฒนธรรมและนันทนาการ

ที่	โครงการ	วัตถุประสงค์	เป้าหมาย (ผลผลิตของ โครงการ)	งบประมาณ					ตัวชี้วัด (KPI)	ผลที่คาดว่าจะ ได้รับ	หน่วยงาน รับผิดชอบหลัก
				2566 (บาท)	2567 (บาท)	2568 (บาท)	2569 (บาท)	2570 (บาท)			
6	อุดหนุนงานกาชาดและงานประจำปี อำเภอเดชอุดม	เพื่อส่งเสริมกิจกรรมและ วัฒนธรรมประเพณี	ตามโครงการของกิ่งกาชาด อำเภอเดชอุดม	10,000	10,000	10,000	10,000	10,000	ร้อยละ 90 ประชาชน เข้าร่วมโครงการ	ประชาชนมีส่วนร่วม ในการอนุรักษ์วัฒนธรรม ประเพณี	กองการศึกษา
7	อุดหนุนสภาเด็กและเยาวชน	เพื่อส่งเสริมให้เด็กและ และเยาวชนมีกิจกรรมและ วัฒนธรรมประเพณี	ตามโครงการของ อบต. ป่าโมง	10,000	10,000	10,000	10,000	10,000	ร้อยละ 80 เด็กใช้ เวลาว่างเกิดประโยชน์	เด็กใช้เวลาว่าง ให้เกิดประโยชน์	กองการศึกษา
8	อุดหนุนงานกาชาดและงานประจำปี จังหวัดอุบลราชธานี	เพื่อส่งเสริมกิจกรรมและ วัฒนธรรมประเพณี	ตามโครงการของกิ่งกาชาด จังหวัดอุบลราชธานี	10,000	10,000	10,000	10,000	10,000	ร้อยละ 90 ประชาชน เข้าร่วมโครงการ	ประชาชนมีส่วนร่วม ในการอนุรักษ์ วัฒนธรรมประเพณี	กองการศึกษา
9	โครงการขอรับเงินอุดหนุนการจัด ทำต้นเทียนพรรษา (ประเภทแกะสลัก ขนาดใหญ่อำเภอเดชอุดม)	เพื่อสนับสนุนการการจัดทำ ต้นเทียนพรรษาองค์กร ปกครองส่วนท้องถิ่น ในเขต อำเภอเดชอุดม	ตามโครงการของอำเภอ เดชอุดม/องค์กรปกครองส่วน ท้องถิ่นในเขตอำเภอเดชอุดม	50,000	50,000	50,000	50,000	50,000	ร้อยละ 90 ประชาชน เข้าร่วมโครงการ	ประชาชนมีส่วนร่วม ในการอนุรักษ์ วัฒนธรรมประเพณี	กองการศึกษา
10	อุดหนุนงานประเพณีแห่เทียนพรรษา จังหวัดอุบลราชธานี	เพื่อสนับสนุนการจัดงาน ประเพณีแห่เทียนพรรษา จังหวัดอุบลราชธานี	ตามโครงการของจังหวัด อุบลราชธานี	40,000	40,000	40,000	40,000	40,000	ร้อยละ 90 ประชาชน เข้าร่วมโครงการ	ประชาชนมีส่วนร่วม ในการอนุรักษ์ วัฒนธรรมประเพณี	กองการศึกษา
11	อนุรักษ์และสืบสานประเพณี วัฒนธรรมไทย	เพื่อจัดกิจกรรมและอนุรักษ์ ประเพณีสืบสานวัฒนธรรมไทย	จัดกิจกรรมและอนุรักษ์ประเพณี สืบสานวัฒนธรรมไทยหรือตาม โครงการของ อบต.	20,000	30,000	30,000	30,000	30,000	ร้อยละ 90 ประชาชน เข้าร่วมโครงการ	ประชาชนมีส่วนร่วม ในการอนุรักษ์ วัฒนธรรมประเพณี	กองการศึกษา
รวมจำนวน 11 โครงการ		-	-	210,000	220,000	220,000	220,000	220,000			

ก. ยุทธศาสตร์ชาติ 20 ปี

ข. แผนพัฒนาเศรษฐกิจและสังคมแห่งชาติฉบับที่ 13

ค. เป้าหมายการพัฒนาที่ยั่งยืน SDGs

ง. ยุทธศาสตร์จังหวัดอุบลราชธานี

จ. ยุทธศาสตร์การพัฒนากองทัพเรือส่วนท้องถิ่นในเขตจังหวัด

5 ยุทธศาสตร์ด้านการพัฒนาด้านการศึกษา ศาสนาและประเพณีวัฒนธรรม

5.1 กลยุทธ์ : บริหารจัดการการศึกษา

: ส่งเสริมสนับสนุนการศึกษาทั้งในและนอกระบบ

5.1.5 แผนงานอุตสาหกรรมและการโยธา

ที่	โครงการ	วัตถุประสงค์	เป้าหมาย (ผลผลิตของ โครงการ)	งบประมาณ					ตัวชี้วัด (KPI)	ผลที่คาดว่าจะได้รับ	หน่วยงาน รับผิดชอบหลัก
				2566 (บาท)	2567 (บาท)	2568 (บาท)	2569 (บาท)	2570 (บาท)			
1	โครงการปรับปรุงสนามเด็กเล่น ศูนย์พัฒนาเด็กเล็กบ้านป่าโมงใหญ่และ บ้านหนองผอง	เพื่อให้นักเรียนได้มีสนาม เด็กเล่นที่ได้มาตรฐานยิ่งขึ้น	ตามโครงการของ อบต.ป่าโมง หรือตามโครงการ			40,000			ร้อยละของพื้นที่ ที่ได้รับการปรับปรุง	นักเรียนได้พัฒนาการ ทุกด้านทั้งด้านร่างกาย จิตใจและอารมณ์ และ มีสถานที่ในการผ่อน คลายที่เพียงพอ	กองการศึกษา
	รวมจำนวน 1 โครงการ			0	0	40,000	0	0			

: ยุทธศาสตร์ชาติที่ 2 ด้านการสร้างโอกาสและความเสมอภาคทางสังคม

แบบ ผ.02

: หมุดหมายที่ 12 ไทยมีกำลังคนสมรรถนะสูงมุ่งเรียนรู้อย่างต่อเนื่องตอบโจทย์การพัฒนาแห่งอนาคต

: เป้าหมายที่ 4 สร้างหลักประกันว่าทุกคนมีการศึกษาที่มีคุณภาพอย่างครอบคลุมและเท่าเทียม และสนับสนุนโอกาสในการเรียนรู้ตลอดชีวิต

: ประเด็นการพัฒนาที่ 5 การส่งเสริมเมืองท่องเที่ยวแห่งความสุขหลายมิติสู่สากล

: ยุทธศาสตร์ที่ 6 การบริหารจัดการศิลปวัฒนธรรม จารีต ประเพณี และภูมิปัญญาท้องถิ่น

- ก. ยุทธศาสตร์ชาติ 20 ปี : ยุทธศาสตร์ชาติที่ 6 การปรับสมดุลและพัฒนาาระบบการบริหารจัดการภาครัฐ
- ข. แผนพัฒนาเศรษฐกิจและสังคมแห่งชาติฉบับที่ 13 : หมายเหตุที่ 13 ไทยมีภาครัฐที่ทันสมัยมีประสิทธิภาพและตอบโจทย์ประชาชน
- ค. เป้าหมายการพัฒนาที่ยั่งยืน SDGs : เป้าหมายที่ 17 เสริมความเข้มแข็งให้แก่งlobalการดำเนินงานและฟื้นฟูหุ้นส่วนความร่วมมือระดับโลกเพื่อการพัฒนาที่ยั่งยืน
- ง. ยุทธศาสตร์จังหวัดอุบลราชธานี : ประเด็นการพัฒนาด้านที่ 7 การพัฒนาเมืองน่าอยู่ทันสมัย
- จ. ยุทธศาสตร์การพัฒนากองคกรปกครองส่วนท้องถิ่นในเขตจังหวัด : ยุทธศาสตร์ที่ 7 การบริหารจัดการทรัพยากรขององค์กรปกครองส่วนท้องถิ่น
- 6 ยุทธศาสตร์ด้านการพัฒนาด้านการเมืองและการบริหารจัดการ
- 6.1 กลยุทธ์ : การพัฒนาการเมืองและการบริหารจัดการ
- : การพัฒนาบุคลากรให้มีประสิทธิภาพและการใช้เทคโนโลยีที่ทันสมัยในการดำเนินงาน
- : ส่งเสริมระบบป้องกันและบรรเทาสาธารณภัย

6.1.1 แผนงานสร้างความเข้มแข็งของชุมชน

ที่	โครงการ	วัตถุประสงค์	เป้าหมาย (ผลผลิตของ โครงการ)	งบประมาณ					ตัวชี้วัด (KPI)	ผลที่คาดว่าจะ ได้รับ	หน่วยงาน รับผิดชอบหลัก
				2566 (บาท)	2567 (บาท)	2568 (บาท)	2569 (บาท)	2570 (บาท)			
1	โครงการอุปถัมภ์เมืองสะอาด (Big Cleaning Day)	เพื่อรักษาความสะอาดให้ เป็นระเบียบเรียบร้อย	ในเขตพื้นที่ตำบลป่าโมง หรือตามโครงการ	10,000	10,000	10,000	10,000	10,000	ร้อยละ 80 พื้นที่ ในตำบลป่าโมงมี ความสะอาด เป็นระเบียบเรียบร้อย	ประชาชนมีสุขภาพ ที่ดีขึ้น	สำนักปลัด
2	ส่งเสริมการมีส่วนร่วมของประชาชน	เพื่อเสริมสร้างการมีส่วนร่วม ของประชาชนในการ แสดงความคิดเห็น	ส่งเสริมสวัสดิการสังคมเชิงพื้นที่ เช่น จัดทำประชาคม แผนพัฒนา อบต. แผนพัฒนาชุมชน	10,000	10,000	10,000	10,000	10,000	ร้อยละ 80 ประชาชนเข้าร่วม โครงการ	ได้จัดกิจกรรมการมี ส่วนร่วมของประชาชน	สำนักปลัด
	รวมจำนวน 2 โครงการ			20,000	20,000	20,000	20,000	20,000			

- ก. ยุทธศาสตร์ชาติ 20 ปี : ยุทธศาสตร์ชาติที่ 6 การปรับสมดุลและพัฒนาาระบบการบริหารจัดการภาครัฐ
- ข. แผนพัฒนาเศรษฐกิจและสังคมแห่งชาติฉบับที่ 13 : หมายเหตุที่ 13 ไทยมีภาครัฐที่ทันสมัยมีประสิทธิภาพและตอบโจทย์ประชาชน
- ค. เป้าหมายการพัฒนาที่ยั่งยืน SDGs : เป้าหมายที่ 17 เสริมความเข้มแข็งให้แก่กลไกการดำเนินงานและฟื้นฟูหุ้นส่วนความร่วมมือระดับโลกเพื่อการพัฒนาที่ยั่งยืน
- ง. ยุทธศาสตร์จังหวัดอุบลราชธานี : ประเด็นการพัฒนาที่ 7 การพัฒนาเมืองน่าอยู่ทันสมัย
- จ. ยุทธศาสตร์การพัฒนากองคกรปกครองส่วนท้องถิ่นในเขตจังหวัด : ยุทธศาสตร์ที่ 7 การบริหารจัดการทรัพยากรขององค์กรปกครองส่วนท้องถิ่น
- 6 ยุทธศาสตร์ด้านการพัฒนาด้านการเมืองและการบริหารจัดการ
 - 6.1 กลยุทธ์ : การพัฒนาการเมืองและการบริหารจัดการ
 - : การพัฒนาบุคลากรให้มีประสิทธิภาพและการใช้เทคโนโลยีที่ทันสมัยในการดำเนินงาน
 - : ส่งเสริมระบบป้องกันและบรรเทาสาธารณภัย

6.1.2 แผนงานงบกลาง

ที่	โครงการ	วัตถุประสงค์	เป้าหมาย (ผลผลิตของ โครงการ)	งบประมาณ					ตัวชี้วัด (KPI)	ผลที่คาดว่าจะ ได้รับ	หน่วยงาน รับผิดชอบหลัก
				2566 (บาท)	2567 (บาท)	2568 (บาท)	2569 (บาท)	2570 (บาท)			
1	สมทบส่งเสริมสนับสนุนกองทุนสวัสดิการชุมชน	เพื่อจ่ายเป็นเงินสมทบส่งเสริมสนับสนุนกองทุนสวัสดิการชุมชนของ อบต.ป่าโมง	ในเขตพื้นที่ตำบลป่าโมงหรือตามโครงการ	20,000	20,000	20,000	20,000	20,000	ร้อยละ 90 ประชาชนมีสวัสดิการดีขึ้น	ประชาชนมีสวัสดิการชุมชนที่ดี	สำนักปลัด
2	กองทุนส่งเสริมสวัสดิการสังคมเชิงพื้นที่	เพื่อจ่ายเป็นเงินสมทบกองทุนส่งเสริมสวัสดิการสังคมเชิงพื้นที่ของ อบต.ป่าโมง	ในเขตพื้นที่ตำบลป่าโมงหรือตามโครงการ	10,000	10,000	10,000	10,000	10,000	ร้อยละ 90 ประชาชนมีสวัสดิการดีขึ้น	ประชาชนมีสวัสดิการชุมชนที่ดี	สำนักปลัด
3	เงินสำรองจ่าย	เพื่อจ่ายในกรณีฉุกเฉินที่มีสาธารณภัยเกิดขึ้นหรือบรรเทาความเดือดร้อนของประชาชนที่ไม่สามารถคาดการณ์ได้ล่วงหน้า	ในเขตพื้นที่ตำบลป่าโมงหรือตามโครงการ	200,000	400,000	400,000	400,000	400,000	ร้อยละ 80 ประชาชนได้รับความช่วยเหลือตามโครงการ	ประชาชนได้รับการช่วยเหลืออย่างทั่วถึง	สำนักปลัด
4	สมทบกองทุนหลักประกันสุขภาพ	เพื่อเสริมสร้างสุขภาพให้ประชาชนที่มีภูมิลำเนาในเขตตำบลป่าโมง	สมทบกองทุนหลักประกันสุขภาพในเขตพื้นที่ตำบลป่าโมงหรือตามโครงการ	100,000	100,000	100,000	100,000	100,000	ร้อยละ 80 ประชาชนได้รับความช่วยเหลือตามโครงการ	ประชาชนผู้มีภูมิลำเนาในตำบลป่าโมงได้รับบริการด้านสุขภาพที่ดีขึ้น	สำนักปลัด
รวมจำนวน 4 โครงการ				330,000	530,000	530,000	530,000	530,000			

- ก. ยุทธศาสตร์ชาติ 20 ปี : ยุทธศาสตร์ชาติที่ 6 การปรับสมดุลและพัฒนากระบวนการบริหารจัดการภาครัฐ
- ข. แผนพัฒนาเศรษฐกิจและสังคมแห่งชาติฉบับที่ 13 : หมายเหตุที่ 13 ไทยมีภาครัฐที่ทันสมัยมีประสิทธิภาพและตอบโจทย์ประชาชน
- ค. เป้าหมายการพัฒนาที่ยั่งยืน SDGs : เป้าหมายที่ 17 เสริมความเข้มแข็งให้แก่กลไกการดำเนินงานและฟื้นฟูหุ้นส่วนความร่วมมือระดับโลกเพื่อการพัฒนาที่ยั่งยืน
- ง. ยุทธศาสตร์จังหวัดอุบลราชธานี : ประเด็นการพัฒนาที่ 7 การพัฒนาเมืองน่าอยู่ทันสมัย
- จ. ยุทธศาสตร์การพัฒนากองคกรปกครองส่วนท้องถิ่นในเขตจังหวัด : ยุทธศาสตร์ที่ 7 การบริหารจัดการทรัพยากรขององค์กรปกครองส่วนท้องถิ่น
- 6 ยุทธศาสตร์ด้านการพัฒนาด้านการเมืองและการบริหารจัดการ
 - 6.1 กลยุทธ์ : การพัฒนาการเมืองและการบริหารจัดการ
 - : การพัฒนาบุคลากรให้มีประสิทธิภาพและการใช้เทคโนโลยีที่ทันสมัยในการดำเนินงาน
 - : ส่งเสริมระบบป้องกันและบรรเทาสาธารณภัย

6.1.3 แผนงานบริหารงานทั่วไป

ที่	โครงการ	วัตถุประสงค์	เป้าหมาย (ผลผลิตของ โครงการ)	งบประมาณ					ตัวชี้วัด (KPI)	ผลที่คาดว่าจะ ได้รับ	หน่วยงาน รับผิดชอบหลัก
				2566 (บาท)	2567 (บาท)	2568 (บาท)	2569 (บาท)	2570 (บาท)			
1	อบรมให้ความรู้ด้านกฎหมาย ประชาธิปไตย คุณธรรม จริยธรรม และกฎระเบียบต่าง ๆ ให้แก่คณะผู้บริหารท้องถิ่น สมาชิกสภา อบต.ป่าโมง พนักงานส่วนตำบล ลูกจ้างประจำและพนักงานจ้าง	เพื่อให้คณะผู้บริหารท้องถิ่น สมาชิกสภา อบต.ป่าโมง พนักงานส่วนตำบล ลูกจ้างประจำและพนักงานจ้าง มีความรู้ทางด้านกฎหมาย ประชาธิปไตย คุณธรรม จริยธรรมและกฎระเบียบต่าง ๆ	ตามโครงการ อบต.ป่าโมง	20,000	20,000	20,000	20,000	20,000	ร้อยละ 80 ของผู้เข้าร่วม โครงการมีความพึงพอใจ	คณะผู้บริหารท้องถิ่น สมาชิกสภา อบต.ป่าโมง พนักงานส่วนตำบล ลูกจ้างประจำและพนักงานจ้าง มีความรู้ทางด้านกฎหมาย ประชาธิปไตย คุณธรรม จริยธรรมและกฎระเบียบต่าง ๆ	สำนักปลัด
2	ฝึกอบรมและทัศนศึกษาดูงานเพื่อเพิ่มประสิทธิภาพการมีส่วนร่วมของชุมชนกับการพัฒนาท้องถิ่น	เพื่อเสริมสร้าง ประสิทธิภาพในการจัดการ	ผู้บริหาร พนักงาน ส.อบต. และผู้เกี่ยวข้อง ตามโครงการ อบต.ป่าโมง	250,000	250,000	250,000	250,000	250,000	ร้อยละ 80 ของผู้เข้าร่วม โครงการมีความพึงพอใจ	บุคลากรมี ประสิทธิภาพในการทำงาน	สำนักปลัด
3	ค่าใช้จ่ายในการเลือกตั้งของ อบท.	เพื่อสร้างความเข้มแข็งของประชาชนให้มีส่วนร่วมในการเลือกตั้งมากขึ้น	ดำเนินการจัดการเลือกตั้ง ในเขตพื้นที่ตำบลป่าโมง	400,000	400,000	400,000	400,000	400,000	ร้อยละ 95 ประชาชนไปใช้สิทธิเลือกตั้ง	ประชาชนรู้จักสิทธิ และหน้าที่ในการเลือกตั้งให้เป็นไปอย่างสุจริต และยุติธรรม	สำนักปลัด

6.1.3 แผนงานบริหารงานทั่วไป(ต่อ)

ที่	โครงการ	วัตถุประสงค์	เป้าหมาย (ผลผลิตของ โครงการ)	งบประมาณ					ตัวชี้วัด (KPI)	ผลที่คาดว่าจะ ได้รับ	หน่วยงาน รับผิดชอบหลัก
				2566 (บาท)	2567 (บาท)	2568 (บาท)	2569 (บาท)	2570 (บาท)			
4	ปรับปรุงเพิ่มเติมข้อมูลแผนที่ภาษี และทะเบียนทรัพย์สิน	เพื่อพัฒนารายได้ให้มากขึ้น และเพื่อให้ผู้ประกอบการ เข้าใจระเบียบกฎหมาย	ในเขตพื้นที่ตำบลป่าโมง หรือตามโครงการ			200,000	200,000	200,000	ร้อยละ 80 ข้อมูลแผนที่ภาษี และทะเบียนพาณิชย์ มีความถูกต้องครบถ้วน	การปฏิบัติงานเป็นไป อย่างรวดเร็วและมี ประสิทธิภาพ	กองคลัง
5	Internet ตำบล	เพื่อให้บริการและอำนวยความสะดวก แก่ประชาชน ในเขตตำบลป่าโมง	ให้บริการแก่ประชาชนในเขต ตำบลป่าโมงหรือตามโครงการ	50,000	50,000	50,000	50,000	50,000	ตำบลป่าโมง มี Internet ประจำ ตำบล อย่างน้อย 1 จุดบริการ	ประชาชน นักเรียน นักศึกษา ได้รับทราบ ข้อมูลเทคโนโลยีที่ ทันสมัย	สำนักปลัด
6	จัดเก็บภาษีเคลื่อนที่	เพื่อออกบริการรับชำระภาษี ประชาชนและเพื่อให้ผู้ประกอบการ เข้าใจระเบียบกฎหมาย	ออกบริการจัดเก็บภาษี ประชาชนในพื้นที่	10,000	10,000	10,000	10,000	10,000	ร้อยละ 90 ของผู้ เสียภาษีได้ชำระภาษี	อบต.ป่าโมง สามารถ จัดเก็บภาษีได้ครบ ตามจำนวนผู้มีหน้าที่ ชำระภาษี	สำนักปลัด
7	โครงการสำรวจความพึงพอใจ	เพื่อสำรวจความพึงพอใจ ของผู้รับบริการ อบต.ป่าโมง	สำรวจความพึงพอใจกับ ประชาชนในพื้นที่	30,000	30,000	30,000	30,000	30,000	ร้อยละ 90 ประชา ชน ได้รับความ พึงพอใจ	อบต.ป่าโมงได้ทราบ+	
8	ปฏิบัติงานหรือดำเนินการตามแนวทาง นโยบายของรัฐบาลการประชาคม อาเซียนและโครงการอุดหนุนหรือ การพัฒนาจังหวัด/อำเภอและหน่วยงาน	เพื่อปฏิบัติตามแนวทาง นโยบายรัฐบาลโครงการพัฒนา ของจังหวัด/อำเภอและหน่วย งานอื่นๆที่ได้รับมอบหมาย	ตามหนังสือสั่งการหัวหน้า หน่วยงานระดับเหนือขึ้นไป	50,000	50,000	50,000	50,000	50,000	ร้อยละ 80 ประชาชนได้รับ ความช่วยเหลือตาม โครงการ	ปฏิบัติงานตามคำสั่ง ผู้บังคับบัญชาระดับ เหนือขึ้นไป	สำนักปลัด
9	อุดหนุนศูนย์ปฏิบัติการร่วมในการ ช่วยเหลือประชาชนขององค์กร ปกครองส่วนท้องถิ่น อำเภอเดชอุดม จังหวัดอุบลราชธานี	เพื่อช่วยเหลือประชาชนของ องค์กรปกครองส่วนท้องถิ่น อำเภอเดชอุดม จังหวัดอุบล ราชธานี	อุดหนุนศูนย์ปฏิบัติการร่วม ในการช่วยเหลือประชาชน ขององค์กรปกครองส่วนท้องถิ่น อำเภอเดชอุดม จังหวัดอุบลราชธานี	20,000	20,000	20,000	20,000	20,000	ร้อยละ 80 ประชาชนได้รับ การช่วยเหลือ	การปฏิบัติงานเป็นไป อย่างรวดเร็วและมี ประสิทธิภาพ	สำนักปลัด

6.1.3 แผนงานบริหารงานทั่วไป(ต่อ)

ที่	โครงการ	วัตถุประสงค์	เป้าหมาย (ผลผลิตของ โครงการ)	งบประมาณ					ตัวชี้วัด (KPI)	ผลที่คาดว่าจะ ได้รับ	หน่วยงาน รับผิดชอบหลัก
				2566 (บาท)	2567 (บาท)	2568 (บาท)	2569 (บาท)	2570 (บาท)			
10	โครงการเสริมสร้างพัฒนาศักยภาพบุคลากร (OD) ขององค์การบริหารส่วนตำบลป่าโมง	เพื่อเสริมสร้างพัฒนาศักยภาพของบุคลากร อบต.ป่าโมง	บุคลากร อบต.ป่าโมง		100,000	100,000	100,000	100,000	ร้อยละ 90 ของผู้เข้าร่วมโครงการมีความพึงพอใจ	บุคลากร อบต.ป่าโมงได้รับการพัฒนาอย่างต่อเนื่อง	สำนักปลัด
	รวมจำนวน 10 โครงการ	-	-	830,000	930,000	1,130,000	1,130,000	1,130,000			

- ก. ยุทธศาสตร์ชาติ 20 ปี : ยุทธศาสตร์ชาติที่ 6 การปรับสมดุลและพัฒนาาระบบการบริหารจัดการภาครัฐ
- ข. แผนพัฒนาเศรษฐกิจและสังคมแห่งชาติฉบับที่ 13 : หมายเหตุที่ 13 ไทยมีภาครัฐที่ทันสมัยมีประสิทธิภาพและตอบโจทย์ประชาชน
- ค. เป้าหมายการพัฒนาที่ยั่งยืน SDGs : เป้าหมายที่ 17 เสริมความเข้มแข็งให้แก่กลไกการดำเนินงานและฟื้นฟูหุ้นส่วนความร่วมมือระดับโลกเพื่อการพัฒนาที่ยั่งยืน
- ง. ยุทธศาสตร์จังหวัดอุบลราชธานี : ประเด็นการพัฒนาด้านที่ 7 การพัฒนาเมืองน่าอยู่ทันสมัย
- จ. ยุทธศาสตร์การพัฒนากองคกรปกครองส่วนท้องถิ่นในเขตจังหวัด : ยุทธศาสตร์ที่ 7 การบริหารจัดการทรัพยากรขององค์กรปกครองส่วนท้องถิ่น
- 6 ยุทธศาสตร์ด้านการพัฒนาด้านการเมืองและการบริหารจัดการ
- 6.1 กลยุทธ์ : การพัฒนาการเมืองและการบริหารจัดการ
- : การพัฒนาบุคลากรให้มีประสิทธิภาพและการใช้เทคโนโลยีที่ทันสมัยในการดำเนินงาน
- : ส่งเสริมระบบป้องกันและบรรเทาสาธารณภัย

6.1.4 แผนงานเคหะและชุมชน

ที่	โครงการ	วัตถุประสงค์	เป้าหมาย (ผลผลิตของ โครงการ)	งบประมาณ					ตัวชี้วัด (KPI)	ผลที่คาดว่าจะ ได้รับ	หน่วยงาน รับผิดชอบหลัก
				2566 (บาท)	2567 (บาท)	2568 (บาท)	2569 (บาท)	2570 (บาท)			
1	ตรวจสอบคุณภาพน้ำ อูบโศค-บริโศค	เพื่อให้ได้น้ำที่ใช้ในการ อูบโศค - บริโศค	ตรวจสอบคุณภาพน้ำ อูบโศค - บริโศคในชุมชนตาม หลักเกณฑ์ที่กำหนดหรือ ตามโครงการ	10,000	10,000	10,000	10,000	10,000	ร้อยละ 80 ประชาชนมีน้ำ สะอาดไว้ดื่ม	ประชาชนมีน้ำที่ สะอาดใช้ปราศจาก เชื้อโรคต่างๆ	กองช่าง
	รวมจำนวน 1 โครงการ			10,000	10,000	10,000	10,000	10,000			

รายละเอียดโครงการพัฒนาท้องถิ่น
ที่นำมาจากแผนพัฒนาหมู่บ้านและแผนชุมชน
(แบบ ผ.02/1)



องค์การบริหารส่วนตำบลป่าโมง
อำเภอเดชอุดม จังหวัดอุบลราชธานี

รายละเอียดโครงการพัฒนา

ที่นำมาจากแผนพัฒนาหมู่บ้านและแผนพัฒนาชุมชน

องค์การบริหารส่วนตำบลป่าโมง อำเภอเดชอุดม จังหวัดอุบลราชธานี (พ.ศ.2566 - 2570)

- ก. ยุทธศาสตร์ชาติ 20 ปี : ยุทธศาสตร์ชาติที่ 1 ด้านความมั่นคง
- ข. แผนพัฒนาเศรษฐกิจและสังคมแห่งชาติฉบับที่ 13 : หมายเหตุที่ 1 ไทยเป็นประเทศชั้นนำด้านสินค้าเกษตรและเกษตรแปรรูปมูลค่าสูง
- ค. เป้าหมายการพัฒนาที่ยั่งยืน SDGs : เป้าหมายที่ 9 สร้างโครงสร้างพื้นฐานที่มีความทนทานส่งเสริมการพัฒนาอุตสาหกรรมที่ครอบคลุมและยั่งยืน และส่งเสริมนวัตกรรม
- ง. ยุทธศาสตร์จังหวัดอุบลราชธานี : ประเด็นการพัฒนาที่ 1 การพัฒนาเมืองน่าอยู่ทันสมัย
- จ. ยุทธศาสตร์การพัฒนาองค์กรปกครองส่วนท้องถิ่นในเขตจังหวัด : ยุทธศาสตร์ที่ 1 การพัฒนาโครงสร้างพื้นฐาน
- 1 ยุทธศาสตร์การพัฒนาด้านโครงสร้างพื้นฐาน
- 1.1 กลยุทธ์ : ต่อเติม ปรับปรุง บำรุงรักษา ระบบไฟฟ้าสาธารณะ
: ก่อสร้าง ต่อเติม ปรับปรุง บำรุงรักษา ระบบประปาหมู่บ้าน

1.1.1 แผนงานเคหะและชุมชน

ที่	โครงการ	วัตถุประสงค์	เป้าหมาย (ผลผลิตของ โครงการ)	งบประมาณ					ตัวชี้วัด (KPI)	ผลที่คาดว่าจะ ได้รับ	หน่วยงาน รับผิดชอบหลัก
				2566 (บาท)	2567 (บาท)	2568 (บาท)	2569 (บาท)	2570 (บาท)			
1	ติดตั้งไฟฟ้าส่องทาง จาก บ.นายบุญมี - บ.นายวินิจ หมู่ที่ 1	เพื่อให้ราษฎรมีไฟฟ้า แสงสว่างและเพื่อความ ปลอดภัยในชีวิตและ ทรัพย์สิน	ติดตั้งไฟฟ้าส่องทาง จาก บ.นายบุญมี - บ.นายวินิจ ยาว 1 กิโลเมตร ตามแบบ อบต.ป่าโมง หรือตามโครงการ	100,000		100,000		100,000	ร้อยละของครัวเรือน มีไฟฟ้าใช้เพิ่มขึ้น	ราษฎรมีไฟฟ้าแสงสว่าง และเพื่อความปลอดภัย	กองช่าง
2	อุดหนุนการไฟฟ้าส่วนภูมิภาค เพื่อขยายเขตบริการไฟฟ้า จากนายคุณวรสุข - นานางสี ตระนันท์ หมู่ที่ 2	เพื่อให้ราษฎรมีไฟฟ้า แสงสว่างและเพื่อความ ปลอดภัยในชีวิตและ ทรัพย์สิน	ขยายเขตไฟฟ้าจาก นายคุณ วรสุข - นานางสี ตระนันท์ ยาว 500 กิโลเมตร ตามแบบ อบต.ป่าโมง หรือตามโครงการ		140,000	140,000			ร้อยละของครัวเรือน มีไฟฟ้าใช้เพิ่มขึ้น	ราษฎรมีไฟฟ้าแสงสว่าง และเพื่อความปลอดภัย	กองช่าง

1.1.1 แผนงานเคหะและชุมชน (ต่อ)

ที่	โครงการ	วัตถุประสงค์	เป้าหมาย (ผลผลิตของ โครงการ)	งบประมาณ					ตัวชี้วัด (KPI)	ผลที่คาดว่าจะ ได้รับ	หน่วยงาน รับผิดชอบหลัก
				2566 (บาท)	2567 (บาท)	2568 (บาท)	2569 (บาท)	2570 (บาท)			
3	อุดหนุนการไฟฟ้าส่วนภูมิภาค เพื่อขยายเขตบริการไฟฟ้า จาก บ.โนนค้อ - บ.โนนจิก หมู่ที่ 6	เพื่อให้ราษฎรมีไฟฟ้า แสงสว่างและเพื่อความ ปลอดภัยในชีวิตและ ทรัพย์สิน	ขยายเขตไฟฟ้า จาก บ.โนนค้อ - บ.โนนจิก ยาว 500 กิโลเมตร ตามแบบ อบต.ป่าโมง หรือตามโครงการ		137,500	137,500			ร้อยละของ คริวเรือน มีไฟฟ้าใช้เพิ่มขึ้น	ราษฎรมีไฟฟ้าแสงสว่าง และเพื่อความปลอดภัย	กองช่าง
4	อุดหนุนการไฟฟ้าส่วนภูมิภาค เพื่อขยายไฟฟ้าสายดับ จาก หมู่ที่ 8 - หมู่ที่ 7 หมู่ที่ 6	เพื่อให้ราษฎรมีไฟฟ้า แสงสว่างและเพื่อความ ปลอดภัยในชีวิตและ ทรัพย์สิน	ขยายเขตไฟฟ้าสายดับ จาก หมู่ที่ 8 - หมู่ที่ 7 ยาว 500 กิโลเมตร ตามแบบ อบต.ป่าโมง หรือตามโครงการ			32,000		32,000	ร้อยละของ คริวเรือน มีไฟฟ้าใช้เพิ่มขึ้น	ราษฎรมีไฟฟ้าแสงสว่าง และเพื่อความปลอดภัย	กองช่าง
5	อุดหนุนการไฟฟ้าส่วนภูมิภาค เพื่อขยายบริการไฟฟ้า จาก บ.นายทองคำ - นานางนวลศรี หมู่ที่ 9	เพื่อให้ราษฎรมีไฟฟ้า แสงสว่างและเพื่อความ ปลอดภัยในชีวิตและ ทรัพย์สิน	ขยายเขตไฟฟ้า จาก บ.นายทองคำ-นานางนวลศรี ยาว 400 กิโลเมตร ตามแบบ อบต.ป่าโมง หรือตามโครงการ	110,000		110,000		110,000	ร้อยละของ คริวเรือน มีไฟฟ้าใช้เพิ่มขึ้น	ราษฎรมีไฟฟ้าแสงสว่าง และเพื่อความปลอดภัย	กองช่าง
6	ติดตั้งโคมไฟฟ้าส่องสว่าง จากทางเข้าหมู่บ้าน - บ้านผู้ใหญ่บ้าน หมู่ที่ 9	เพื่อให้ราษฎรมีไฟฟ้า แสงสว่างและเพื่อความ ปลอดภัยในชีวิตและ ทรัพย์สิน	ติดตั้งโคมไฟฟ้าส่องสว่าง จาก ทางเข้าหมู่บ้าน - บ้านผู้ใหญ่บ้าน จำนวน 4 จุด ตามแบบ อบต. ป่าโมง หรือตามโครงการ	12,000	12,000		12,000		ร้อยละของ คริวเรือน มีไฟฟ้าใช้เพิ่มขึ้น	ราษฎรมีไฟฟ้าแสงสว่าง และเพื่อความปลอดภัย	กองช่าง
7	โครงการอุดหนุนการไฟฟ้าส่วนภูมิภาค เพื่อขยายเขตไฟฟ้า ห้วยแดงตอนบน จากถนนหมายเลข 24 - นานายสำราญ หมู่ที่ 4	เพื่อให้ราษฎรมีไฟฟ้า แสงสว่างและเพื่อความ ปลอดภัยในชีวิตและ ทรัพย์สิน	อุดหนุนขยายเขตไฟฟ้าห้วยแดง ตอนบน จากหมายเลข 24 นานายสำราญ ยาว 800 เมตร ตามหน่วยงานที่เกี่ยวข้อง หรือตามโครงการ (พร้อมป้ายโครงการ)	220,000		220,000		220,000	ร้อยละของ คริวเรือน มีไฟฟ้าใช้เพิ่มขึ้น	ราษฎรมีไฟฟ้าแสงสว่าง และเพื่อความปลอดภัย	กองช่าง

1.1.1 แผนงานเคหะและชุมชน (ต่อ)

ที่	โครงการ	วัตถุประสงค์	เป้าหมาย (ผลผลิตของ โครงการ)	งบประมาณ					ตัวชี้วัด (KPI)	ผลที่คาดว่าจะ ได้รับ	หน่วยงาน รับผิดชอบหลัก
				2566 (บาท)	2567 (บาท)	2568 (บาท)	2569 (บาท)	2570 (บาท)			
8	โครงการติดตั้งไฟฟ้าส่องสว่างพร้อมสายดับ บ้านหนองผอง คุ่มนาคำบอน หมู่ที่ 9	เพื่อให้ราษฎรมีไฟฟ้าแสงสว่างและเพื่อความปลอดภัยในชีวิตและทรัพย์สิน	ติดตั้งไฟฟ้าส่องสว่างพร้อมสายดับ บ้านหนองผอง คุ่มนาคำบอน จำนวน 10 จุด ตามแบบ อบต.ป่าโมง หรือตามโครงการ	20,000	20,000		20,000		ร้อยละของครัวเรือนที่มีไฟฟ้าใช้เพิ่มขึ้น	ราษฎรมีไฟฟ้าแสงสว่างและเพื่อความปลอดภัย	กองช่าง
9	โครงการซ่อมแซมประปาหมู่บ้าน หมู่ที่ 8	เพื่อให้ราษฎรมีน้ำสะอาดใช้ในการอุปโภคบริโภค	ซ่อมแซมประปาหมู่บ้านตามแบบ อบต.ป่าโมง หรือตามโครงการ (พร้อมป้ายโครงการ)	100,000	100,000			100,000	ร้อยละของครัวเรือนที่มีความพึงพอใจผู้ใช้น้ำ	ราษฎรมีน้ำสะอาดใช้ในการอุปโภคบริโภค	กองช่าง
10	โครงการอุดหนุนการไฟฟ้าส่วนภูมิภาคอำเภอเดชอุดม ขยายเขตระบบไฟฟ้า หมู่ที่ 1	เพื่อให้ราษฎรมีไฟฟ้าแสงสว่างและเพื่อความปลอดภัยในชีวิตและทรัพย์สิน	อุดหนุนการไฟฟ้าส่วนภูมิภาคอำเภอเดชอุดม ขยายเขตระบบไฟฟ้า ตามแบบการไฟฟ้าส่วนภูมิภาคหรือตามโครงการ		10,000		10,000	10,000	ร้อยละของครัวเรือนที่มีไฟฟ้าใช้เพิ่มขึ้น	เพื่อให้ราษฎรมีไฟฟ้าแสงสว่างและเพื่อความปลอดภัยในชีวิตและทรัพย์สิน	กองช่าง
11	โครงการติดตั้งไฟฟ้าส่องสว่างจากร้านค้าชุมชน - บ.นายสำรีศรีเมือง หมู่ที่ 1	เพื่อให้ราษฎรมีไฟฟ้าแสงสว่างและเพื่อความปลอดภัยในชีวิตและทรัพย์สิน	ติดตั้งไฟฟ้าส่องสว่างจากร้านค้าชุมชน - บ.นายสำรีศรีเมือง ยาว 400 เมตร ตามแบบอบต. หรือตามหน่วยงานที่เกี่ยวข้อง			40,000	40,000	40,000	ร้อยละของครัวเรือนที่มีไฟฟ้าใช้เพิ่มขึ้น	เพื่อให้ราษฎรมีไฟฟ้าแสงสว่างและเพื่อความปลอดภัยในชีวิตและทรัพย์สิน	กองช่าง
12	โครงการติดตั้งไฟฟ้าส่องสว่างจากหน้า รพ.สต.ป่าโมง - ห้วยนางดุ่ม หมู่ที่ 2	เพื่อให้ราษฎรมีไฟฟ้าแสงสว่างและเพื่อความปลอดภัยในชีวิตและทรัพย์สิน	ติดตั้งไฟฟ้าส่องสว่างจากหน้า รพ.สต.ป่าโมง ถึงห้วยนางดุ่ม ยาว 1,000 เมตร ตามแบบอบต. หรือตามหน่วยงานที่เกี่ยวข้อง	100,000	100,000				ร้อยละของครัวเรือนที่มีไฟฟ้าใช้เพิ่มขึ้น	เพื่อให้ราษฎรมีไฟฟ้าแสงสว่างและเพื่อความปลอดภัยในชีวิตและทรัพย์สิน	กองช่าง

1.1.1 แผนงานเคหะและชุมชน (ต่อ)

ที่	โครงการ	วัตถุประสงค์	เป้าหมาย (ผลผลิตของ โครงการ)	งบประมาณ					ตัวชี้วัด (KPI)	ผลที่คาดว่าจะ ได้รับ	หน่วยงาน รับผิดชอบหลัก
				2566 (บาท)	2567 (บาท)	2568 (บาท)	2569 (บาท)	2570 (บาท)			
13	โครงการอุดหนุนการไฟฟ้าส่วนภูมิภาค อำเภอเดชอุดม ขยายไฟฟ้าส่องสว่าง จากหลังวัดป่า – นานายบัวสอน วงศ์ศรี หมู่ที่ 2	เพื่อให้ราษฎรมีไฟฟ้า แสงสว่างและเพื่อความ ปลอดภัยในชีวิตและ ทรัพย์สิน	อุดหนุนการไฟฟ้าส่วนภูมิภาค อำเภอเดชอุดม ขยายไฟฟ้า ส่องสว่าง จากหลังวัดป่า – นานายบัวสอน วงศ์ศรี ยาว 1,000 เมตร ตามแบบอบต. หรือตามหน่วยงานที่เกี่ยวข้อง		280,000	280,000			ร้อยละของ คริวเรือน มีไฟฟ้าใช้เพิ่มขึ้น	เพื่อให้ราษฎรมีไฟฟ้า แสงสว่างและเพื่อ ความปลอดภัยในชีวิต และทรัพย์สิน	กองช่าง
14	โครงการติดตั้งไฟฟ้ารอบบ้านป่าโมง หมู่ที่ 2	เพื่อให้ราษฎรมีไฟฟ้า แสงสว่างและเพื่อความ ปลอดภัยในชีวิตและ ทรัพย์สิน	ติดตั้งไฟฟ้ารอบบ้าน ป่าโมง ยาว ๑,๐๐๐ เมตร ตามแบบอบต. หรือตาม หน่วยงานที่เกี่ยวข้อง				100,000	100,000	ร้อยละของ คริวเรือน มีไฟฟ้าใช้เพิ่มขึ้น	เพื่อให้ราษฎรมีไฟฟ้า แสงสว่างและเพื่อ ความปลอดภัยในชีวิต และทรัพย์สิน	กองช่าง
15	โครงการขยายเขตไฟฟ้าส่องสว่าง ช่วงบ้านนางหนูพร ไป บ้านนายสมัย หมู่ที่ 3	เพื่อให้ราษฎรมีไฟฟ้า แสงสว่างและเพื่อความ ปลอดภัยในชีวิตและ ทรัพย์สิน	ขยายเขตไฟฟ้าส่องสว่าง บ้านนางหนูพร ไป บ้านนายสมัย ยาว 200 เมตร ตามแบบอบต. หรือตามหน่วยงานที่เกี่ยวข้อง				20,000	20,000	ร้อยละของ คริวเรือน มีไฟฟ้าใช้เพิ่มขึ้น	เพื่อให้ราษฎรมีไฟฟ้า แสงสว่างและเพื่อ ความปลอดภัยในชีวิต และทรัพย์สิน	กองช่าง
16	โครงการขยายเขตไฟฟ้าส่องสว่าง จากบ้านนางสมบูรณ์ – บ้านนางเดือนน้อย หมู่ที่ 3	เพื่อให้ราษฎรมีไฟฟ้า แสงสว่างและเพื่อความ ปลอดภัยในชีวิตและ ทรัพย์สิน	ขยายเขตไฟฟ้าส่องสว่าง จากบ้านนางสมบูรณ์ – บ้านนางเดือนน้อย ยาว 500 เมตร ตามแบบอบต. หรือตามหน่วยงานที่เกี่ยวข้อง				137,500	137,500	ร้อยละของ คริวเรือน มีไฟฟ้าใช้เพิ่มขึ้น	เพื่อให้ราษฎรมีไฟฟ้า แสงสว่างและเพื่อ ความปลอดภัยในชีวิต และทรัพย์สิน	กองช่าง
17	โครงการขยายเขตไฟฟ้าส่องสว่าง จากแยกถนนนายหนูพร นิมนีก – นางนางอภิสร่า สว่างวงศ์ หมู่ที่ 4	เพื่อให้ราษฎรมีไฟฟ้า แสงสว่างและเพื่อความ ปลอดภัยในชีวิตและ ทรัพย์สิน	ขยายเขตไฟฟ้าส่องสว่าง จากแยกถนนนายหนูพร นิมนีก – นางนางอภิสร่า สว่างวงศ์ ยาว 700 เมตร ตามแบบอบต. หรือตามหน่วยงานที่เกี่ยวข้อง			192,500	192,500		ร้อยละของ คริวเรือน มีไฟฟ้าใช้เพิ่มขึ้น	เพื่อให้ราษฎรมีไฟฟ้า แสงสว่างและเพื่อ ความปลอดภัยในชีวิต และทรัพย์สิน	กองช่าง

1.1.1 แผนงานเคหะและชุมชน (ต่อ)

ที่	โครงการ	วัตถุประสงค์	เป้าหมาย (ผลผลิตของ โครงการ)	งบประมาณ					ตัวชี้วัด (KPI)	ผลที่คาดว่าจะ ได้รับ	หน่วยงาน รับผิดชอบหลัก
				2566 (บาท)	2567 (บาท)	2568 (บาท)	2569 (บาท)	2570 (บาท)			
18	โครงการขยายเขตไฟฟ้าส่องสว่าง จากถนน 24 – ศาลาประชาคม หมู่ที่ 4	เพื่อให้ราษฎรมีไฟฟ้า แสงสว่างและเพื่อความ ปลอดภัยในชีวิตและ ทรัพย์สิน	ขยายเขตไฟฟ้าส่องสว่าง จากถนน 24 – ศาลาประชาคม ยาว 100 เมตร ตามแบบ อบต. หรือตามหน่วยงาน ที่เกี่ยวข้อง			12,000	12,000	12,000	ร้อยละของครัวเรือน มีไฟฟ้าใช้เพิ่มขึ้น	เพื่อให้ราษฎรมีไฟฟ้า แสงสว่างและเพื่อ ความปลอดภัยในชีวิต และทรัพย์สิน	กองช่าง
19	โครงการติดตั้งไฟฟ้าส่องสว่าง เส้นทางห้วยแคนไปห้องคำ จากหน้าวัดบ้านค้ำกลาง – สามแยกหนองผอง หมู่ที่ 5	เพื่อให้ราษฎรมีไฟฟ้า แสงสว่างและเพื่อความ ปลอดภัยในชีวิตและ ทรัพย์สิน	ติดตั้งไฟฟ้าส่องสว่าง เส้นทางห้วยแคนไปห้องคำ จากหน้าวัดบ้านค้ำกลาง – สามแยกหนองผอง ยาว 500 เมตร ตามแบบ อบต. หรือตามหน่วยงานที่เกี่ยวข้อง	50,000	50,000	50,000			ร้อยละของครัวเรือน มีไฟฟ้าใช้เพิ่มขึ้น	เพื่อให้ราษฎรมีไฟฟ้า แสงสว่างและเพื่อ ความปลอดภัยในชีวิต และทรัพย์สิน	กองช่าง
20	โครงการขยายเขตไฟฟ้าส่องสว่าง ซอยร่องบกดอนบน จากปากซอย – น่านายสำราญ ทหารบุตร หมู่ที่ 5	เพื่อให้ราษฎรมีไฟฟ้า แสงสว่างและเพื่อความ ปลอดภัยในชีวิตและ ทรัพย์สิน	ขยายเขตไฟฟ้าส่องสว่าง ซอยร่องบกดอนบน จาก ปากซอย – น่านายสำราญ ทหารบุตร ยาว 500 เมตร ตามแบบอบต. หรือตาม หน่วยงานที่เกี่ยวข้อง			140,000	140,000	140,000	ร้อยละของครัวเรือน มีไฟฟ้าใช้เพิ่มขึ้น	เพื่อให้ราษฎรมีไฟฟ้า แสงสว่างและเพื่อ ความปลอดภัยในชีวิต และทรัพย์สิน	กองช่าง
21	โครงการขยายเขตไฟฟ้าส่องสว่าง ซอยร่องบกดอนล่าง จาก น่านางวงเดือน คักดีสิงห์ – น่านางแสง จันดีเลิศ หมู่ที่ 5	เพื่อให้ราษฎรมีไฟฟ้า แสงสว่างและเพื่อความ ปลอดภัยในชีวิตและ ทรัพย์สิน	ขยายเขตไฟฟ้าส่องสว่าง ซอยร่องบกดอนล่าง จาก น่านางวงเดือน คักดีสิงห์ ถึง น่านางแสง จันดีเลิศ ยาว 500 เมตร ตามแบบอบต. หรือ ตามหน่วยงานที่เกี่ยวข้อง				140,000	140,000	ร้อยละของครัวเรือน มีไฟฟ้าใช้เพิ่มขึ้น	เพื่อให้ราษฎรมีไฟฟ้า แสงสว่างและเพื่อ ความปลอดภัยในชีวิต และทรัพย์สิน	กองช่าง

1.1.1 แผนงานเคหะและชุมชน (ต่อ)

ที่	โครงการ	วัตถุประสงค์	เป้าหมาย (ผลผลิตของ โครงการ)	งบประมาณ					ตัวชี้วัด (KPI)	ผลที่คาดว่าจะ ได้รับ	หน่วยงาน รับผิดชอบหลัก
				2566 (บาท)	2567 (บาท)	2568 (บาท)	2569 (บาท)	2570 (บาท)			
22	โครงการขยายเขตไฟฟ้าส่องสว่าง ขอยร่องบดตอนล่างจากนานางวงเดือน ศักดิ์สิงห์ - นานางพิศมัย ทาระบุตร หมู่ที่ 5	เพื่อให้ราษฎรมีไฟฟ้า แสงสว่างและเพื่อความ ปลอดภัยในชีวิตและ ทรัพย์สิน	ขยายเขตไฟฟ้าส่องสว่าง ขอยร่องบดตอนล่าง จาก นานางวงเดือน ศักดิ์สิงห์ ถึง นานางพิศมัย ทาระบุตร ยาว 1,000 เมตร ตามแบบอบต. หรือตามหน่วยงานที่เกี่ยวข้อง				280,000	280,000	ร้อยละของครัวเรือน มีไฟฟ้าใช้เพิ่มขึ้น	เพื่อให้ราษฎรมีไฟฟ้า แสงสว่างและเพื่อ ความปลอดภัยในชีวิต และทรัพย์สิน	กองช่าง
23	โครงการขยายเขตไฟฟ้าส่องสว่าง จากหน้าวัดบ้านค้ำกลาง - บ้านนายสวัสดิ์ มะโร หมู่ที่ 5	เพื่อให้ราษฎรมีไฟฟ้า แสงสว่างและเพื่อความ ปลอดภัยในชีวิตและ ทรัพย์สิน	ขยายเขตไฟฟ้าส่องสว่าง จากหน้าวัดบ้านค้ำกลาง ถึง บ้านนายสวัสดิ์ มะโร ยาว 500 เมตร ตามแบบอบต. หรือ ตามหน่วยงานที่เกี่ยวข้อง				140,000	140,000	ร้อยละของครัวเรือน มีไฟฟ้าใช้เพิ่มขึ้น	เพื่อให้ราษฎรมีไฟฟ้า แสงสว่างและเพื่อ ความปลอดภัยในชีวิต และทรัพย์สิน	กองช่าง
24	โครงการซ่อมแซมบ่อน้ำบาดาล และถังน้ำประปาหมู่บ้าน หมู่ที่ 5	เพื่อปรับปรุงซ่อมแซม ประปาหมู่บ้านให้มี ประสิทธิภาพการใช้งาน ดีขึ้น	ซ่อมแซมบ่อน้ำบาดาล และถังน้ำประปาหมู่บ้าน จำนวน 2 บ่อ ตามแบบอบต. หรือตามหน่วยงานที่เกี่ยวข้อง					200,000	ร้อยละของครัวเรือน มีความพึงพอใจ ผู้ใช้น้ำ	ราษฎรมีน้ำสะอาด ใช้ในการอุปโภค บริโภค	กองช่าง
25	โครงการก่อสร้างระบบน้ำประปา หมู่บ้าน แห่งที่ 2 ที่บริเวณ โรงปุ๋ยชีวภาพ หมู่ที่ 10	เพื่อมีประปาหมู่บ้าน ให้มีประสิทธิภาพ การใช้งานดีขึ้น	ก่อสร้างระบบน้ำประปาหมู่บ้าน แห่งที่ 2 ที่บริเวณโรงปุ๋ยชีวภาพ ตามแบบ อบต. หรือตาม หน่วยงานที่เกี่ยวข้อง	400,000	400,000		400,000	400,000	ร้อยละของครัวเรือน มีความพึงพอใจ ผู้ใช้น้ำ	ราษฎรมีน้ำสะอาด ใช้ในการอุปโภค บริโภค	กองช่าง

1.1.1 แผนงานเคหะและชุมชน (ต่อ)

ที่	โครงการ	วัตถุประสงค์	เป้าหมาย (ผลผลิตของ โครงการ)	งบประมาณ					ตัวชี้วัด (KPI)	ผลที่คาดว่าจะ ได้รับ	หน่วยงาน รับผิดชอบหลัก
				2566 (บาท)	2567 (บาท)	2568 (บาท)	2569 (บาท)	2570 (บาท)			
26	โครงการติดตั้งไฟฟ้าส่องสว่างพร้อมสายดับ จากบ้าน อบต. สอน - ทางแยกไปบ้านโนนค้อ หมู่ที่ 9	เพื่อให้ราษฎรมีไฟฟ้าแสงสว่างและเพื่อความปลอดภัยในชีวิตและทรัพย์สิน	ติดตั้งไฟฟ้าส่องสว่างพร้อมสายดับ จากบ้าน อบต. สอน - ทางแยกไปบ้านโนนค้อตามแบบอบต. หรือตามหน่วยงานที่เกี่ยวข้อง			100,000	100,000	100,000	ร้อยละของครัวเรือนมีไฟฟ้าใช้เพิ่มขึ้น	เพื่อให้ราษฎรมีไฟฟ้าแสงสว่างและเพื่อความปลอดภัยในชีวิตและทรัพย์สิน	กองช่าง
27	โครงการขยายเขตไฟฟ้าจากบ้านนายทองสุข - ทางแยกไปบ้านทองคำ - โนนค้อหมู่ที่ 9	เพื่อให้ราษฎรมีไฟฟ้าแสงสว่างและเพื่อความปลอดภัยในชีวิตและทรัพย์สิน	ขยายเขตไฟฟ้า จากบ้านนายทองสุข - ทางแยกไปบ้านทองคำ - โนนค้อ ยาว 800 เมตรตามแบบอบต. หรือตามหน่วยงานที่เกี่ยวข้อง				220,000	220,000	ร้อยละของครัวเรือนมีไฟฟ้าใช้เพิ่มขึ้น	เพื่อให้ราษฎรมีไฟฟ้าแสงสว่างและเพื่อความปลอดภัยในชีวิตและทรัพย์สิน	กองช่าง
28	โครงการไฟส่องทางพลังงานแสงอาทิตย์ ช่วงบ้านนางเทวีไปบ้านนางทองคำ หมู่ที่ 3	เพื่อให้ราษฎรมีไฟฟ้าแสงสว่างและเพื่อความปลอดภัยในชีวิตและทรัพย์สิน	ขยายไฟส่องสว่างพลังงานแสงอาทิตย์ ช่วงบ้านนางเทวีไปบ้านนางทองคำ หมู่ที่ 3 ระยะทาง 1,000 เมตร		250,000	250,000			ร้อยละของครัวเรือนมีไฟฟ้าใช้เพิ่มขึ้น	เพื่อให้ราษฎรมีไฟฟ้าแสงสว่างและเพื่อความปลอดภัยในชีวิตและทรัพย์สิน	กองช่าง
รวมจำนวน 28 โครงการ				1,112,000	1,499,500	1,804,000	1,964,000	2,501,500			

1.1.1 แผนงานอุตสาหกรรมและการโยธา (ต่อ)

ที่	โครงการ	วัตถุประสงค์	เป้าหมาย (ผลผลิตของ โครงการ)	งบประมาณ					ตัวชี้วัด (KPI)	ผลที่คาดว่าจะ ได้รับ	หน่วยงาน รับผิดชอบหลัก
				2566 (บาท)	2567 (บาท)	2568 (บาท)	2569 (บาท)	2570 (บาท)			
3	โครงการก่อสร้างถนน คสล. จากนาแม่โตม - นาแม่เลี้ยง หมู่ที่ 2	เพื่อให้ถนนได้มาตรฐาน	ก่อสร้างถนน คสล. จาก นาแม่โตม - นาแม่เลี้ยง ยาว 200 เมตร ตามแบบ อบต. ป่าโมงหรือตามโครงการ	456,000	456,000				ร้อยละของ ประชาชนเดินทาง สะดวก	ให้ประชาชนเดินทาง สะดวกและทำให้ลด การเกิดอุบัติเหตุ	กองช่าง
4	โครงการซ่อมแซมถนน คสล. ภายในหมู่บ้าน หมู่ที่ 4	เพื่อให้ถนนได้มาตรฐาน	ซ่อมแซมถนน คสล. ภายใน หมู่บ้าน ยาว ๑,๕๐๐ เมตร ตามแบบ อบต.ป่าโมงหรือตาม โครงการ พร้อมป้ายโครงการ	100,000	100,000	100,000			ร้อยละของ ประชาชนเดินทาง สะดวก	ให้ประชาชนเดินทาง สะดวกและทำให้ลด การเกิดอุบัติเหตุ	กองช่าง
5	โครงการก่อสร้างถนนลูกรัง ข้างบ้านนางเตี้ย บุญช่วย - วัดบ้านค้ำกลาง หมู่ที่ 5	เพื่อให้ถนนได้มาตรฐาน	ก่อสร้างถนนลูกรัง ข้างบ้านนางเตี้ย บุญช่วย - วัดบ้านค้ำกลาง ยาว 60 เมตร ตามแบบ อบต.ป่าโมงหรือ ตามโครงการ พร้อมป้ายโครงการ				12,000	12,000	ร้อยละของ ประชาชนเดินทาง สะดวก	ให้ประชาชนเดินทาง สะดวกและทำให้ลด การเกิดอุบัติเหตุ	กองช่าง
6	โครงการก่อสร้างห้องสูงส่งน้ำประปา หมู่ที่ 1	เพื่อให้ราษฎรมีน้ำสะอาด ใช้ในการอุปโภคบริโภค	ก่อสร้างห้องสูงส่งน้ำประปา ตามแบบ อบต.ป่าโมง หรือตามโครงการ		400,000	400,000	400,000		ร้อยละของครัวเรือน มีความพึงพอใจ ผู้ใช้น้ำ	ราษฎรมีน้ำสะอาด ใช้ในการอุปโภค บริโภค	กองช่าง

1.1.1 แผนงานอุตสาหกรรมและการโยธา (ต่อ)

ที่	โครงการ	วัตถุประสงค์	เป้าหมาย (ผลผลิตของ โครงการ)	งบประมาณ					ตัวชี้วัด (KPI)	ผลที่คาดว่าจะ ได้รับ	หน่วยงาน รับผิดชอบหลัก
				2566 (บาท)	2567 (บาท)	2568 (บาท)	2569 (บาท)	2570 (บาท)			
7	วางท่อระบายน้ำครึ่งซีก ซอยวิไล หมู่ที่ 5	เพื่อให้การระบายน้ำ สะดวกขึ้นและขยาย ผิวจราจร	วางท่อระบายน้ำครึ่งซีก ซอยวิไล จากปากซอย - บ้านนายสำรวย บ้านค ตามแบบ อบต.ป่าโมงหรือ ตามโครงการ		114,000	114,000		114,000	ร้อยละของพื้นที่ ที่น้ำท่วมลดลง	ทำให้ลดปัญหาน้ำท่วม	กองช่าง
8	ก่อสร้างถนน คสล. ซอยหนองโน จากบ้านนายสมัย สีนาน - ถนนเบิกบาน หมู่ที่ 5	เพื่อให้ถนนได้มาตรฐาน	ก่อสร้างถนน คสล. ซอย หนองโน จากบ้านนายสมัย สีนาน - ถนนเบิกบาน กว้าง 4 เมตร ยาว 80 เมตร ตามแบบอบต. หรือตามโครงการ			182,400	182,400	182,400	ร้อยละของ ประชาชนเดิน ทางสะดวก	ให้ประชาชนเดินทาง สะดวกและทำให้ลด การเกิดอุบัติเหตุ	กองช่าง
9	โครงการวางท่อระบายน้ำครึ่งซีก ซอยหนองโน จากปากซอย - บ้านนายประจวบ ทาระบุตร หมู่ที่ 5	เพื่อให้การระบายน้ำ สะดวกขึ้นและขยายผิว จราจร	วางท่อระบายน้ำครึ่งซีก ซอยหนองโน จากปากซอย - บ้านนายประจวบ ทาระบุตร ยาว 200 เมตร ตามแบบ อบต.ป่าโมงหรือตามโครงการ		76,000	76,000		76,000	ร้อยละของพื้นที่ ที่น้ำท่วมลดลง	ทำให้ลดปัญหาน้ำท่วม	กองช่าง
10	โครงการวางท่อระบายน้ำครึ่งซีก ซอยข้างบ้านนายสำราญ ทาระบุตร ถึง บ้านนางอำไพ บุญถนอม หมู่ที่ 5	เพื่อให้การระบายน้ำ สะดวกขึ้นและขยายผิวจราจร	วางท่อระบายน้ำครึ่งซีก ซอยข้างบ้านนายสำราญ ทาระบุตร ถึง บ้านนางอำไพ บุญถนอม ยาว 200 เมตร ตามแบบ อบต.ป่าโมง หรือตามโครงการ		76,000	76,000	76,000		ร้อยละของพื้นที่ ที่น้ำท่วมลดลง	ทำให้ลดปัญหาน้ำท่วม	กองช่าง

1.1.1 แผนงานอุตสาหกรรมและการโยธา (ต่อ)

ที่	โครงการ	วัตถุประสงค์	เป้าหมาย (ผลผลิตของ โครงการ)	งบประมาณ					ตัวชี้วัด (KPI)	ผลที่คาดว่าจะ ได้รับ	หน่วยงาน รับผิดชอบหลัก
				2566 (บาท)	2567 (บาท)	2568 (บาท)	2569 (บาท)	2570 (บาท)			
11	โครงการปรับปรุงซ่อมแซมถนนลูกรัง เส้นหนองส้ม ต.ป่าโมง – บ้านโนนจิก ต.นาสว่าง หมู่ที่ 1	เพื่อให้ถนนได้มาตรฐาน	ปรับปรุงซ่อมแซมถนนลูกรัง เส้นหนองส้ม ต.ป่าโมง – บ้านโนนจิก ต.นาสว่าง ยาว 3,000 เมตร ตามแบบ อบต. ป่าโมง หรือตามโครงการ					240,000	ร้อยละของ ประชาชนเดิน ทางสะดวก	ให้ประชาชนเดินทาง สะดวกและทำให้ลด การเกิดอุบัติเหตุ	กองช่าง
12	โครงการปรับปรุง/ซ่อมแซมถนน คสล. ภายในหมู่บ้าน หมู่ที่ ๖	เพื่อให้ถนนได้มาตรฐาน	ปรับปรุงซ่อมแซมถนน คสล. ภายในหมู่บ้าน ยาว ๒๐๐ เมตร ตามแบบ อบต.ป่าโมง หรือตามโครงการ (พร้อมป้ายโครงการ)				16,000	16,000	ร้อยละของ ประชาชนเดิน ทางสะดวก	ให้ประชาชนเดินทาง สะดวกและทำให้ลด การเกิดอุบัติเหตุ	กองช่าง
13	โครงการซ่อมแซมถนนลูกรังซอย หนองคูเวียง จากปากซอย – บ้านนายสมชาย วันแสวง หมู่ที่ 5	เพื่อให้ถนนได้มาตรฐาน	ซ่อมแซมถนนลูกรังซอย หนองคูเวียง จากปากซอย – บ้านนายสมชาย วันแสวง ยาว 3,000 เมตร ตามแบบ อบต.ป่าโมง หรือตามโครงการ			240,000	240,000	240,000	ร้อยละของ ประชาชนเดิน ทางสะดวก	ให้ประชาชนเดินทาง สะดวกและทำให้ลด การเกิดอุบัติเหตุ	กองช่าง
14	ก่อสร้างถนน คสล. เส้นซอยร่องแดง ตอนบน หมู่ที่ 3	เพื่อให้ถนนได้มาตรฐาน	ก่อสร้างถนน คสล. เส้นซอย ร่องแดง ตอนบน ยาว 200 เมตร ตามแบบ อบต.ป่าโมง หรือตามโครงการ		450,000	450,000	450,000		ร้อยละของ ประชาชนเดิน ทางสะดวก	ให้ประชาชนเดินทาง สะดวกและทำให้ลด การเกิดอุบัติเหตุ	กองช่าง

1.1.1 แผนงานอุตสาหกรรมและการโยธา (ต่อ)

ที่	โครงการ	วัตถุประสงค์	เป้าหมาย (ผลผลิตของ โครงการ)	งบประมาณ					ตัวชี้วัด (KPI)	ผลที่คาดว่าจะ ได้รับ	หน่วยงาน รับผิดชอบหลัก
				2566 (บาท)	2567 (บาท)	2568 (บาท)	2569 (บาท)	2570 (บาท)			
15	โครงการก่อสร้างถนน คสล. ซอยนายไค สำโรง หมู่ที่ 3	เพื่อให้ถนนได้มาตรฐาน	ก่อสร้างถนน คสล. ซอยนายไค สำโรง ยาว 200 เมตร ตามแบบ อบต.ป่าโมง หรือตามโครงการ	456,000	456,000			456,000	ร้อยละของ ประชาชนเดิน ทางสะดวก	ให้ประชาชนเดินทาง สะดวกและทำให้ลด การเกิดอุบัติเหตุ	กองช่าง
16	โครงการขยายผิวจราจรถนน คสล. เส้นบ้านป่าโมงน้อย ไปบ้านค้ำกลาง หมู่ที่ 3	เพื่อให้ถนนได้มาตรฐาน	ขยายผิวจราจรถนน คสล. เส้นบ้านป่าโมงน้อย ไป บ้านค้ำกลาง ยาว 1,500 เมตร ตามแบบ อบต.ป่าโมง หรือตามโครงการ		153,000		153,000		ร้อยละของ ประชาชนเดิน ทางสะดวก	ให้ประชาชนเดินทาง สะดวกและทำให้ลด การเกิดอุบัติเหตุ	กองช่าง
17	โครงการก่อสร้างถนน คสล. ซอยเบิกบาน หมู่ที่ 3	เพื่อให้ถนนได้มาตรฐาน	ก่อสร้างถนน คสล. ซอย เบิกบาน ยาว 200 เมตร ตามแบบ อบต.ป่าโมง หรือตามโครงการ			456,000	456,000		ร้อยละของ ประชาชนเดิน ทางสะดวก	ให้ประชาชนเดินทาง สะดวกและทำให้ลด การเกิดอุบัติเหตุ	กองช่าง
18	โครงการวางท่อระบายน้ำข้ามถนน ถนนสายร่องแดนตอนบน หมู่ที่ ๓	เพื่อให้ถนนได้มาตรฐาน	วางท่อระบายน้ำข้ามถนน ถนนสายร่องแดนตอนบน จำนวน 8 ท่อน ตามแบบ อบต.ป่าโมง หรือตามโครงการ				20,000	20,000	ร้อยละของพื้นที่ ที่น้ำท่วมขังลดลง	การระบายน้ำได้ สะดวกและลดปัญหา น้ำท่วมขัง	กองช่าง
19	โครงการปรับปรุงซ่อมแซมถนนลูกรัง เส้นหนองใหญ่ – ห้วยนางคุ่ม หมู่ที่ 1	เพื่อให้ถนนได้มาตรฐาน	ปรับปรุงซ่อมแซมถนนลูกรัง เส้นหนองใหญ่ – ห้วยนางคุ่ม ยาว 500 เมตร ตามแบบ อบต. หรือตามโครงการ			56,400	56,400	56,400	ร้อยละของ ประชาชนเดิน ทางสะดวก	ให้ประชาชนเดินทาง สะดวกและทำให้ลด การเกิดอุบัติเหตุ	กองช่าง
20	โครงการซ่อมแซมถนนลูกรัง ซอยห้วยนางคุ่ม หมู่ที่ 3	เพื่อให้ถนนได้มาตรฐาน	ซ่อมแซมถนนลูกรัง ซอย ห้วยนางคุ่ม ยาว 1,500 เมตร ตามแบบ อบต.ป่าโมง หรือตามโครงการ					120,000	ร้อยละของ ประชาชนเดิน ทางสะดวก	ให้ประชาชนเดินทาง สะดวกและทำให้ลด การเกิดอุบัติเหตุ	กองช่าง

1.1.1 แผนงานอุตสาหกรรมและการโยธา (ต่อ)

ที่	โครงการ	วัตถุประสงค์	เป้าหมาย (ผลผลิตของ โครงการ)	งบประมาณ					ตัวชี้วัด (KPI)	ผลที่คาดว่าจะ ได้รับ	หน่วยงาน รับผิดชอบหลัก
				2566 (บาท)	2567 (บาท)	2568 (บาท)	2569 (บาท)	2570 (บาท)			
21	โครงการซ่อมแซมถนนลูกรัง ซอยเบิกบาน หมู่ที่ 3	เพื่อให้ถนนได้มาตรฐาน	ซ่อมแซมถนนลูกรัง ซอยเบิกบาน ยาว 1,000 เมตร ตามแบบ อบต.ป่าโมง หรือตามโครงการ					80,000	ร้อยละของ ประชาชนเดิน ทางสะดวก	ให้ประชาชนเดินทาง สะดวกและทำให้ลด การเกิดอุบัติเหตุ	กองช่าง
22	โครงการซ่อมแซมถนนลูกรัง ซอยนาโพธิ์ใหญ่สุข จากปากซอย – นางนางอุปถัมภ์ ทาระบุตร หมู่ที่ 5	เพื่อให้ถนนได้มาตรฐาน	ซ่อมแซมถนนลูกรัง ซอย นาโพธิ์ใหญ่สุข จากปากซอย – นางนางอุปถัมภ์ ทาระบุตร ยาว 600 เมตร ตามแบบ อบต.ป่าโมง หรือตามโครงการ					48,000	ร้อยละของ ประชาชนเดิน ทางสะดวก	ให้ประชาชนเดินทาง สะดวกและทำให้ลด การเกิดอุบัติเหตุ	กองช่าง
23	โครงการก่อสร้างถนนบุกเบิก บ้านโนนค้อ – บ้านดอนพยอม หมู่ที่ 6	เพื่อให้ถนนได้มาตรฐาน	ก่อสร้างถนนบุกเบิกบ้านโนนค้อ – บ้านดอนพยอม ยาว 500 เมตร ตามแบบ อบต.ป่าโมง หรือตามโครงการ			110,000	110,000	110,000	ร้อยละของ ประชาชนเดิน ทางสะดวก	ให้ประชาชนเดินทาง สะดวกและทำให้ลด การเกิดอุบัติเหตุ	กองช่าง
24	โครงการก่อสร้างถนนลูกรัง จากนายนายสี – นายนายสาร หมู่ที่ 8	เพื่อให้ถนนได้มาตรฐาน	ก่อสร้างถนนลูกรัง จากนายนายสี – นายนายสาร ยาว 3,000 เมตร ตามแบบ อบต.ป่าโมง หรือตามโครงการ		200,000	200,000		200,000	ร้อยละของ ประชาชนเดิน ทางสะดวก	ให้ประชาชนเดินทาง สะดวกและทำให้ลด การเกิดอุบัติเหตุ	กองช่าง
25	โครงการก่อสร้างถนนลูกรังจาก นางนางบัวไข – นายนายเจริญ หมู่ที่ 8	เพื่อให้ถนนได้มาตรฐาน	ก่อสร้างถนนลูกรังจาก นางนางบัวไข – นายนายเจริญ ยาว 600 เมตร ตามแบบ อบต.ป่าโมง หรือตามโครงการ				120,000	120,000	ร้อยละของ ประชาชนเดิน ทางสะดวก	ให้ประชาชนเดินทาง สะดวกและทำให้ลด การเกิดอุบัติเหตุ	กองช่าง
26	โครงการก่อสร้างถนน คสล. บริเวณซอยเข้าไปน้ำประปาหมู่บ้าน หมู่ที่ 10	เพื่อให้ถนนได้มาตรฐาน	ก่อสร้างถนน คสล. บริเวณ ซอยเข้าไปน้ำประปาหมู่บ้าน ตามแบบ อบต.ป่าโมง หรือตามโครงการ			300,000	300,000	300,000	ร้อยละของ ประชาชนเดิน ทางสะดวก	ให้ประชาชนเดินทาง สะดวกและทำให้ลด การเกิดอุบัติเหตุ	กองช่าง

1.1.1 แผนงานอุตสาหกรรมและการโยธา (ต่อ)

ที่	โครงการ	วัตถุประสงค์	เป้าหมาย (ผลผลิตของ โครงการ)	งบประมาณ					ตัวชี้วัด (KPI)	ผลที่คาดว่าจะ ได้รับ	หน่วยงาน รับผิดชอบหลัก
				2566 (บาท)	2567 (บาท)	2568 (บาท)	2569 (บาท)	2570 (บาท)			
27	โครงการก่อสร้างถนนบุกเบิกพร้อมลูกรัง เส้นนายนายสว่าง – นายนายสนธิ หมู่ที่ 9	เพื่อให้ถนนได้มาตรฐาน	ก่อสร้างถนนบุกเบิกพร้อมลูกรังเส้นนายนายสว่าง – นายนายสนธิ ยาว 400 เมตรตามแบบ อบต.ป่าโมง หรือตามโครงการ	88,000	88,000		88,000	88,000	ร้อยละของประชาชนเดินทางสะดวกทางสะดวก	ให้ประชาชนเดินทางสะดวกและทำให้ลดการเกิดอุบัติเหตุ	กองช่าง
28	โครงการซ่อมแซมถนนคอนกรีตเสริมผิวจราจรแอสฟัลต์ติกคอนกรีต คุ่มตะวันตกบ้าน – นานางหนูพิน หมู่ที่ 9	เพื่อให้ถนนได้มาตรฐาน	ซ่อมแซมถนนคอนกรีตเสริมผิวจราจรแอสฟัลต์ติกคอนกรีต คุ่มตะวันตกบ้าน – นานางหนูพิน ยาว 250 เมตรตามแบบ อบต.ป่าโมง หรือตามโครงการ		300,000	300,000		300,000	ร้อยละของประชาชนเดินทางสะดวกทางสะดวก	ให้ประชาชนเดินทางสะดวกและทำให้ลดการเกิดอุบัติเหตุ	กองช่าง
29	โครงการซ่อมแซมถนนคอนกรีตเสริมผิวจราจรแอสฟัลต์ติกคอนกรีต สายแยกกลางหมู่บ้าน – อนามัยค้ำกลาง หมู่ที่ 9	เพื่อให้ถนนได้มาตรฐาน	ซ่อมแซมถนนคอนกรีตเสริมผิวจราจรแอสฟัลต์ติกคอนกรีต สายแยกกลางหมู่บ้าน – อนามัยค้ำกลาง ยาว 250 เมตร ตามแบบ อบต.ป่าโมง หรือตามโครงการ		300,000	300,000		300,000	ร้อยละของประชาชนเดินทางสะดวกทางสะดวก	ให้ประชาชนเดินทางสะดวกและทำให้ลดการเกิดอุบัติเหตุ	กองช่าง
30	โครงการก่อสร้างถนนบุกเบิกถนนข้างบ้านผู้ใหญ่บ้าน – นานางหม่วน หมู่ที่ 9	เพื่อให้ถนนได้มาตรฐาน	ก่อสร้างถนนบุกเบิก ถนนข้างบ้านผู้ใหญ่บ้าน – นานางหม่วน ยาว 800 เมตร ตามแบบ อบต.ป่าโมง หรือตามโครงการ			176,000	176,000	176,000	ร้อยละของประชาชนเดินทางสะดวกทางสะดวก	ให้ประชาชนเดินทางสะดวกและทำให้ลดการเกิดอุบัติเหตุ	กองช่าง
31	โครงการก่อสร้างถนนลูกรังจากหน้าบ้านแม่ใหญ่กองถึงบ้านแม่ธง หมู่ที่ 2	เพื่อให้ถนนได้มาตรฐาน	ก่อสร้างถนนลูกรัง จากหน้าบ้านแม่ใหญ่กอง ถึงบ้านแม่ธง หมู่ที่ 2 ยาว 200 เมตรตามแบบ อบต.ป่าโมง หรือตามโครงการ	44,000	44,000				ร้อยละของประชาชนเดินทางสะดวกทางสะดวก	ให้ประชาชนเดินทางสะดวกและทำให้ลดการเกิดอุบัติเหตุ	กองช่าง

1.1.1 แผนงานอุตสาหกรรมและการโยธา (ต่อ)

ที่	โครงการ	วัตถุประสงค์	เป้าหมาย (ผลผลิตของ โครงการ)	งบประมาณ					ตัวชี้วัด (KPI)	ผลที่คาดว่าจะ ได้รับ	หน่วยงาน รับผิดชอบหลัก
				2566 (บาท)	2567 (บาท)	2568 (บาท)	2569 (บาท)	2570 (บาท)			
32	โครงการก่อสร้างถนน คสล.จากบ้านป่าโมงน้อยถึงวัดบ้านป่าโมง หมู่ที่ 3	เพื่อให้ถนนได้มาตรฐาน	ก่อสร้างถนน คสล.จากบ้านป่าโมงน้อยถึงวัดบ้านป่าโมง หมู่ที่ 3 ยาว 200 เมตร ตามแบบ อบต.ป่าโมง หรือตามโครงการ	456,000	456,000				ร้อยละของประชาชนเดินทางสะดวก	ให้ประชาชนเดินทางสะดวกและทำให้เกิดอุบัติเหตุ	กองช่าง
	รวมจำนวน 32 โครงการ			1,600,000	3,669,000	3,536,800	2,855,800	3,883,300			

- ก. ยุทธศาสตร์ชาติ 20 ปี : ยุทธศาสตร์ชาติที่ 1 ด้านความมั่นคง
 - ข. แผนพัฒนาเศรษฐกิจและสังคมแห่งชาติฉบับที่ 13 : หมายเหตุที่ 1 ไทยเป็นประเทศชั้นนำด้านสินค้าเกษตรและเกษตรแปรรูปมูลค่าสูง
 - ค. เป้าหมายการพัฒนาที่ยั่งยืน SDGs : เป้าหมายที่ 9 สร้างโครงสร้างพื้นฐานที่มีความทนทานส่งเสริมการพัฒนาอุตสาหกรรมที่ครอบคลุมและยั่งยืน และส่งเสริมนวัตกรรม
 - ง. ยุทธศาสตร์จังหวัดอุบลราชธานี : ประเด็นการพัฒนาที่ 1 การพัฒนาเมืองน่าอยู่ทันสมัย
 - จ. ยุทธศาสตร์การพัฒนากองทัพเรือส่วนท้องถิ่นในเขตจังหวัด : ยุทธศาสตร์ที่ 1 การพัฒนาโครงสร้างพื้นฐาน
- 1 ยุทธศาสตร์การพัฒนาด้านโครงสร้างพื้นฐาน
- 1.1 กลยุทธ์ : ต่อเติม ปรับปรุง บำรุงรักษา ระบบไฟฟ้าสาธารณะ
 - : ก่อสร้าง ต่อเติม ปรับปรุง บำรุงรักษา ระบบประปาหมู่บ้าน

1.1.3 แผนงานการเกษตร

ที่	โครงการ	วัตถุประสงค์	เป้าหมาย (ผลผลิตของ โครงการ)	งบประมาณ					ตัวชี้วัด (KPI)	ผลที่คาดว่าจะ ได้รับ	หน่วยงาน รับผิดชอบหลัก
				2566 (บาท)	2567 (บาท)	2568 (บาท)	2569 (บาท)	2570 (บาท)			
1	ขุดลอกหนองฮี หมู่ที่ ๓	เพื่อให้ราษฎรมีน้ำเพียงพอ เพื่อการอุปโภค - บริโภค และทำการเกษตร	ขุดลอกหนองฮี เนื้อที่จำนวน 1 ½ ไร่ ตามแบบ อบต.ป่าโมง หรือตามโครงการ					300,000	ครัวเรือนที่มีน้ำใช้ใน ในการอุปโภค - บริโภคและการ เกษตรอย่างเพียงพอ มีร้อยละ 75 ของครัวเรือน	ราษฎรมีน้ำดื่ม น้ำใช้ ที่สะอาดหมู่บ้านใกล้เคียง ได้ร่วมกันใช้ ประโยชน์ในการใช้น้ำ เพื่อการอุปโภค - บริโภค	กองช่าง
2	ก่อสร้างฝายน้ำล้น คสล. ร่องกอย ตรงนายประจวบ ทาระบุตร หมู่ที่ 5	เพื่อให้ราษฎรมีน้ำเพียงพอ เพื่อการอุปโภค - บริโภค และทำการเกษตร	ก่อสร้างฝายน้ำล้น คสล. ร่องกอยตรงนายประจวบ ทาระบุตร ตามแบบ อบต. ป่าโมง หรือตามโครงการ			400,000	400,000	400,000	ครัวเรือนที่มีน้ำใช้ใน ในการอุปโภค - บริโภคและการ เกษตรอย่างเพียงพอ มีร้อยละ 75 ของครัวเรือน	ราษฎรมีน้ำดื่ม น้ำใช้ ที่สะอาดหมู่บ้านใกล้เคียง ได้ร่วมกันใช้ ประโยชน์ในการใช้น้ำ เพื่อการอุปโภค - บริโภค	กองช่าง

1.1.3 แผนงานการเกษตร (ต่อ)

ที่	โครงการ	วัตถุประสงค์	เป้าหมาย (ผลผลิตของ โครงการ)	งบประมาณ					ตัวชี้วัด (KPI)	ผลที่คาดว่าจะ ได้รับ	หน่วยงาน รับผิดชอบหลัก
				2566 (บาท)	2567 (บาท)	2568 (บาท)	2569 (บาท)	2570 (บาท)			
3	ชุดลอกหนองน้ำสร้าง (นานางอร) หมู่ที่ 3	เพื่อให้ราษฎรมีน้ำเพียงพอ เพื่อการอุปโภค - บริโภค และทำการเกษตร	ชุดลอกหนองน้ำสร้าง (นานางอร) ตามแบบ อบต.ป่าโมง หรือตามโครงการ					300,000	ครัวเรือนที่มีน้ำใช้ใน ในการอุปโภค - บริโภคและการ เกษตรอย่างเพียงพอ มีร้อยละ 75 ของครัวเรือน	ราษฎรมีน้ำดื่ม น้ำใช้ ที่สะอาดหมู่บ้านใกล้ เคียงได้ร่วมกันใช้ ประโยชน์ในการใช้น้ำ เพื่อการอุปโภค - บริโภค	กองช่าง
4	โครงการก่อสร้างฝายน้ำล้นร่องเหล่า นานายวิจิตร พิมพา หมู่ที่ 1	เพื่อให้ราษฎรมีน้ำเพียงพอ เพื่อการอุปโภค - บริโภค และทำการเกษตร	ก่อสร้างฝายน้ำล้นร่องเหล่า นานายวิจิตร พิมพา จำนวน 1 แห่ง ตามแบบ อบต.ป่าโมง หรือตามโครงการ			400,000	400,000	400,000	ครัวเรือนที่มีน้ำใช้ใน ในการอุปโภค - บริโภคและการ เกษตรอย่างเพียงพอ มีร้อยละ 75 ของครัวเรือน	ราษฎรมีน้ำดื่ม น้ำใช้ ที่สะอาดหมู่บ้านใกล้ เคียงได้ร่วมกันใช้ ประโยชน์ในการใช้น้ำ เพื่อการอุปโภค - บริโภค	กองช่าง
5	โครงการชุดลอกร่องหิน หมู่ที่ ๙	เพื่อให้ราษฎรมีน้ำเพียงพอ เพื่อการอุปโภค - บริโภค และทำการเกษตร	ชุดลอกร่องหิน กว้าง ๖ เมตร ยาว 100 เมตร ตามแบบ อ บต.ป่าโมง หรือตามโครงการ				500,000	500,000	ครัวเรือนที่มีน้ำใช้ใน ในการอุปโภค - บริโภคและการ เกษตรอย่างเพียงพอ มีร้อยละ 75 ของครัวเรือน	ราษฎรมีน้ำดื่ม น้ำใช้ ที่สะอาดหมู่บ้านใกล้ เคียงได้ร่วมกันใช้ ประโยชน์ในการใช้น้ำ เพื่อการอุปโภค - บริโภค	กองช่าง
6	โครงการชุดลอกร่องไผ่ตอนล่าง หมู่ที่ 6	เพื่อให้ราษฎรมีน้ำเพียงพอ เพื่อการอุปโภค - บริโภค และทำการเกษตร	ชุดลอกร่องไผ่ ตอนล่าง ยาว 200 เมตร ตามแบบ อบต.ป่าโมง หรือตามโครงการ		200,000	200,000		200,000	ครัวเรือนที่มีน้ำใช้ใน ในการอุปโภค - บริโภคและการ เกษตรอย่างเพียงพอ มีร้อยละ 75 ของครัวเรือน	ราษฎรมีน้ำดื่ม น้ำใช้ ที่สะอาดหมู่บ้านใกล้ เคียงได้ร่วมกันใช้ ประโยชน์ในการใช้น้ำ เพื่อการอุปโภค - บริโภค	กองช่าง

1.1.3 แผนงานการเกษตร (ต่อ)

ที่	โครงการ	วัตถุประสงค์	เป้าหมาย (ผลผลิตของ โครงการ)	งบประมาณ					ตัวชี้วัด (KPI)	ผลที่คาดว่าจะ ได้รับ	หน่วยงาน รับผิดชอบหลัก
				2566 (บาท)	2567 (บาท)	2568 (บาท)	2569 (บาท)	2570 (บาท)			
7	โครงการซ่อมแซมฝายน้ำล้น นาพ่อเขียน หมู่ที่ ๒	เพื่อให้ราษฎรมีน้ำเพียงพอ เพื่อการอุปโภค - บริโภค และทำการเกษตร	ซ่อมแซมฝายน้ำล้น นาพ่อเขียน พื้นที่ 15 เมตร ตามแบบ อบต.ป่าโมง หรือตามโครงการ			50,000	50,000		ครัวเรือนที่มีน้ำใช้ใน ในการอุปโภค - บริโภคและการ เกษตรอย่างเพียงพอ มีร้อยละ 75 ของครัวเรือน	ราษฎรมีน้ำดื่ม น้ำใช้ ที่สะอาดหมู่บ้านใกล้ เคียงได้ร่วมกันใช้ ประโยชน์ในการใช้น้ำ เพื่อการอุปโภค - บริโภค	กองช่าง
8	โครงการขุดลอกลำห้วยแดง ตอนล่าง ช่วงนานายไธ สำโรง หมู่ที่ 3	เพื่อให้ราษฎรมีน้ำเพียงพอ เพื่อการอุปโภค - บริโภค และทำการเกษตร	ขุดลอกลำห้วยแดง ตอนล่าง ช่วงนานายไธ สำโรง ตามแบบ อบต.ป่าโมง หรือตามโครงการ พร้อมป้ายโครงการ			300,000	300,000		ครัวเรือนที่มีน้ำใช้ใน ในการอุปโภค - บริโภคและการ เกษตรอย่างเพียงพอ มีร้อยละ 75 ของครัวเรือน	ราษฎรมีน้ำดื่ม น้ำใช้ ที่สะอาดหมู่บ้านใกล้ เคียงได้ร่วมกันใช้ ประโยชน์ในการใช้น้ำ เพื่อการอุปโภค - บริโภค	
9	โครงการขุดลอกห้วยแดงตอนบน จากนานางหนู - สระใหญ่ หมู่ที่ 4	เพื่อให้ราษฎรมีน้ำเพียงพอ เพื่อการอุปโภค - บริโภค และทำการเกษตร	ขุดลอกห้วยแดงตอนบน จากนานางหนู - สระใหญ่ ยาว 500 เมตรตามแบบ อบต.ป่าโมง หรือตามโครงการ พร้อมป้ายโครงการ		500,000	500,000		500,000	ครัวเรือนที่มีน้ำใช้ใน ในการอุปโภค - บริโภคและการ เกษตรอย่างเพียงพอ มีร้อยละ 75 ของครัวเรือน	ราษฎรมีน้ำดื่ม น้ำใช้ ที่สะอาดหมู่บ้านใกล้ เคียงได้ร่วมกันใช้ ประโยชน์ในการใช้น้ำ เพื่อการอุปโภค - บริโภค	
10	โครงการก่อสร้างฝายน้ำล้นห้วยแคน ตอนบน นานางสบาย หมู่ที่ 5	เพื่อให้ราษฎรมีน้ำเพียงพอ เพื่อการอุปโภค - บริโภค และทำการเกษตร	ก่อสร้างฝายน้ำล้นห้วยแคน ตอนบน นานางสบาย ตามแบบ อบต.ป่าโมง หรือตามโครงการ พร้อมป้ายโครงการ	400,000	400,000		400,000		ครัวเรือนที่มีน้ำใช้ใน ในการอุปโภค - บริโภคและการ เกษตรอย่างเพียงพอ มีร้อยละ 75 ของครัวเรือน	ราษฎรมีน้ำดื่ม น้ำใช้ ที่สะอาดหมู่บ้านใกล้ เคียงได้ร่วมกันใช้ ประโยชน์ในการใช้น้ำ เพื่อการอุปโภค - บริโภค	

1.1.3 แผนงานการเกษตร (ต่อ)

ที่	โครงการ	วัตถุประสงค์	เป้าหมาย (ผลผลิตของ โครงการ)	งบประมาณ					ตัวชี้วัด (KPI)	ผลที่คาดว่าจะ ได้รับ	หน่วยงาน รับผิดชอบหลัก
				2566 (บาท)	2567 (บาท)	2568 (บาท)	2569 (บาท)	2570 (บาท)			
11	โครงการขุดลอกร่อง สวน หมู่ที่ ๗	เพื่อให้ราษฎรมีน้ำเพียงพอ เพื่อการอุปโภค - บริโภค และทำการเกษตร	ขุดลอกร่องสวน ตามแบบ อบต.ป่าโมง หรือตามโครงการ พร้อมป้ายโครงการ					500,000	ครัวเรือนที่มีน้ำใช้ใน ในการอุปโภค - บริโภคและการ เกษตรอย่างเพียงพอ มีร้อยละ 75 ของครัวเรือน	ราษฎรมีน้ำดื่มน้ำใช้ ที่สะอาดหมู่บ้านใกล้เคียง ได้ร่วมกันใช้ ประโยชน์ในการใช้น้ำ เพื่อการอุปโภค - บริโภค	กองช่าง
	รวมจำนวน 11 โครงการ			400,000	1,100,000	1,850,000	2,050,000	3,100,000			

- ก. ยุทธศาสตร์ชาติ ๒๐ ปี : ยุทธศาสตร์ชาติที่ ๓ ด้านการพัฒนาและเสริมสร้างศักยภาพทรัพยากรมนุษย์
- ข. แผนพัฒนาเศรษฐกิจและสังคมแห่งชาติฉบับที่ ๑๓ :
 - : หมายเหตุที่ ๘ ไทยมีพื้นที่และเมืองอัจฉริยะที่น่าอยู่ปลอดภัยเติบโตอย่างยั่งยืน
 - : หมายเหตุที่ ๙ ไทยมีความยากจนข้ามรุ่นลดลงและมีความคุ้มครองทางสังคมที่เพียงพอเหมาะสม
 - : หมายเหตุที่ ๑๐ ไทยมีเศรษฐกิจหมุนเวียนและสังคมคาร์บอนต่ำ
 - : หมายเหตุที่ ๑๒ ไทยมีกำลังคนสมรรถนะสูงมุ่งเรียนรู้อย่างต่อเนื่องตอบโจทย์การพัฒนาแห่งอนาคต
- ค. เป้าหมายการพัฒนาที่ยั่งยืน SDGs :
 - : เป้าหมายที่ ๑ ขจัดความยากจนทุกรูปแบบในทุกพื้นที่
 - : เป้าหมายที่ ๒ สร้างหลักประกันว่าคนมีชีวิตที่มีสุขภาพดีและส่งเสริมความเป็นอยู่ที่ดีสำหรับทุกคนในทุกวัย
 - : เป้าหมายที่ ๘ ส่งเสริมการเติบโตทางเศรษฐกิจที่ต่อเนื่องครอบคลุม และยั่งยืน การจ้างงานเต็มที่ มีผลผลิตภาพ และการมีงานที่เหมาะสมสำหรับทุกคน
 - : ประเด็นการพัฒนาที่ ๑ การพัฒนาเมืองน่าอยู่ทันสมัย
- ง. ยุทธศาสตร์จังหวัดอุบลราชธานี : ยุทธศาสตร์ที่ ๒ การส่งเสริมคุณภาพชีวิต
- จ. ยุทธศาสตร์การพัฒนาศูนย์ปกครองส่วนท้องถิ่นในเขตจังหวัด :
 - : ยุทธศาสตร์ที่ ๓ การจัดระเบียบชุมชน สังคม และการรักษาความสงบเรียบร้อย

๒ ยุทธศาสตร์ด้านการพัฒนาคุณภาพชีวิตและสังคม

๒.๑ กลยุทธ์ : ส่งเสริมสุขภาพของประชาชน

๒.๑.๑ แผนงานสาธารณสุข

ที่	โครงการ	วัตถุประสงค์	เป้าหมาย (ผลผลิตของ โครงการ)	งบประมาณ					ตัวชี้วัด (KPI)	ผลที่คาดว่าจะ ได้รับ	หน่วยงาน รับผิดชอบหลัก
				2566 (บาท)	2567 (บาท)	2568 (บาท)	2569 (บาท)	2570 (บาท)			
1	การดำเนินงานตามแนวทางโครงการพระราชดำริด้านสาธารณสุข	เพื่อสนับสนุนให้ชุมชน/หมู่บ้าน แห่งละ 20,000 บาท จัดทำโครงการตามพระราชดำริด้านสาธารณสุข 10 หมู่บ้าน ให้มีความเหมาะสมกับปัญหาและบริบทของพื้นที่ชุมชน/หมู่บ้าน	โครงการพระราชดำริด้านสาธารณสุขที่ขอรับการสนับสนุนจากชุมชน/หมู่บ้าน จำนวน 10 หมู่บ้าน	200,000	200,000	200,000	200,000	200,000	ร้อยละ 90 ของประชาชนที่เข้าร่วมโครงการมีความพึงพอใจ	สำนักปลัด	
	รวมจำนวน 1 โครงการ			200,000	200,000	200,000	200,000				

- ก. ยุทธศาสตร์ชาติ 20 ปี : ยุทธศาสตร์ชาติที่ 6 การปรับสมดุลและพัฒนาาระบบการบริหารจัดการภาครัฐ
- ข. แผนพัฒนาเศรษฐกิจและสังคมแห่งชาติฉบับที่ 13 : หมายเหตุที่ 13 ไทยมีภาครัฐที่ทันสมัยมีประสิทธิภาพและตอบโจทย์ประชาชน
- ค. เป้าหมายการพัฒนาที่ยั่งยืน SDGs : เป้าหมายที่ 17 เสริมความเข้มแข็งให้แก่กลไกการดำเนินงานและฟื้นฟูหุ้นส่วนความร่วมมือระดับโลกเพื่อการพัฒนาที่ยั่งยืน
- ง. ยุทธศาสตร์จังหวัดอุบลราชธานี : ประเด็นการพัฒนาที่ 7 การพัฒนาเมืองน่าอยู่ทันสมัย
- จ. ยุทธศาสตร์การพัฒนากองครักษ์ส่วนท้องถิ่นในเขตจังหวัด : ยุทธศาสตร์ที่ 7 การบริหารจัดการทรัพยากรขององค์กรปกครองส่วนท้องถิ่น
- 6 ยุทธศาสตร์ด้านการพัฒนาด้านการเมืองและการบริหารจัดการ
 - 6.1 กลยุทธ์ : การพัฒนาการเมืองและการบริหารจัดการ
 - : การพัฒนาบุคลากรให้มีประสิทธิภาพและการใช้เทคโนโลยีที่ทันสมัยในการดำเนินงาน
 - : ส่งเสริมระบบป้องกันและบรรเทาสาธารณภัย

6.1.1 แผนงานคณะและชุมชน

ที่	โครงการ	วัตถุประสงค์	เป้าหมาย (ผลผลิตของ โครงการ)	งบประมาณ					ตัวชี้วัด (KPI)	ผลที่คาดว่าจะ ได้รับ	หน่วยงาน รับผิดชอบหลัก
				2566 (บาท)	2567 (บาท)	2568 (บาท)	2569 (บาท)	2570 (บาท)			
1	ติดตั้งเสียงตามสายภายในหมู่บ้าน /ติดตั้งหอกระจายข่าว	เพื่อให้ประชาชนได้รับรู้ข้อมูลข่าวสารต่างๆ	ติดตั้งเสียงตามสายภายในชุมชนติดตั้งหอกระจายข่าวตามแบบ อบต.ป่าโมง หรือ ตามโครงการ	150,000	150,000		150,000		ร้อยละของประชาชนที่ได้รับทราบข้อมูลข่าวสารต่างๆ	ชุมชนมีหอกระจายข่าวไว้จัดกิจกรรม	กองช่าง
2	โครงการปรับปรุงศาลาเอนกประสงค์ หมู่ที่ 1	เพื่อให้ประชาชนใช้เป็นสถานที่ทำกิจกรรมที่สำคัญต่าง ๆ	เทพูรอบนอกพร้อมติดตั้งกันสาด ตามแบบ อบต.ป่าโมงหรือตามโครงการ					200,000	ร้อยละของประชาชนมีความพึงพอใจ	ประชาชนมีสถานที่ไว้ทำกิจกรรมและงานที่สำคัญต่าง ๆ	กองช่าง
3	ก่อสร้างศาลาเอนกประสงค์ หมู่ที่ 9	เพื่อให้ประชาชนใช้เป็นสถานที่ทำกิจกรรมที่สำคัญต่าง ๆ	ก่อสร้างศาลาเอนกประสงค์ตามแบบ อบต. ป่าโมงหรือตามโครงการ	200,000		200,000		200,000	ร้อยละของประชาชนมีความพึงพอใจ	ประชาชนมีสถานที่ไว้ทำกิจกรรมและงานที่สำคัญต่าง ๆ	กองช่าง
4	โครงการก่อสร้างต่อเติมศาลาประชาคม หมู่ที่ 8	เพื่อให้ประชาชนใช้เป็นสถานที่ทำกิจกรรมที่สำคัญต่าง ๆ	ก่อสร้างต่อเติมศาลาประชาคมตามแบบ อบต. ป่าโมงหรือตามโครงการ			200,000	200,000	200,000	ร้อยละของประชาชนมีความพึงพอใจ	ประชาชนมีสถานที่ไว้ทำกิจกรรมและงานที่สำคัญต่าง ๆ	กองช่าง

6.1.1 แผนงานเคหะและชุมชน

ที่	โครงการ	วัตถุประสงค์	เป้าหมาย (ผลผลิตของ โครงการ)	งบประมาณ					ตัวชี้วัด (KPI)	ผลที่คาดว่าจะ ได้รับ	หน่วยงาน รับผิดชอบหลัก
				2566 (บาท)	2567 (บาท)	2568 (บาท)	2569 (บาท)	2570 (บาท)			
5	โครงการปรับปรุงศาลาประชาคม หมู่ที่ 9	เพื่อให้ประชาชนใช้เป็น สถานที่ทำกิจกรรมที่ สำคัญต่าง ๆ	ปรับปรุงศาลาประชาคมหมู่ที่ 9 ถมที่ กว้าง 10 เมตร ยาว 15 เมตร ลึก 1 เมตร ตามแบบ อบต. ป่าโม่งหรือตามโครงการ	17,850	17,850				ร้อยละของประชาชน มีความพึงพอใจ	ประชาชนมีสถานที่ไว้ ทำกิจกรรมและ งานที่สำคัญต่าง ๆ	กองช่าง
	รวมจำนวน 5 โครงการ			367,850	167,850	400,000	350,000	600,000			

รายละเอียดโครงการพัฒนาท้องถิ่น
เกินศักยภาพองค์กรปกครองส่วนท้องถิ่น
(แบบ ผ.02/2)



องค์การบริหารส่วนตำบลป่าโมง
อำเภอเดชอุดม จังหวัดอุบลราชธานี

2. บัญชีโครงการพัฒนาท้องถิ่น

แบบ ผ.02/2

รายละเอียดโครงการพัฒนา

แผนพัฒนาท้องถิ่น (พ.ศ. 2566 – 2570) ทบพทว. ครั้งที่ 1/2566 สำหรับ โครงการที่เกี่วข้องขององค์กรปกครองส่วนท้องถิ่น

องค์การบริหารส่วนตำบลป่าโมง อำเภอเดชอุดม จังหวัดอุบลราชธานี

- ก. ยุทธศาสตร์ชาติ 20 ปี : ยุทธศาสตร์ชาติที่ 1 ด้านความมั่นคง
- ข. แผนพัฒนาเศรษฐกิจและสังคมแห่งชาติฉบับที่ 13 : หมุดหมายที่ 1 ไทยเป็นประเทศชั้นนำด้านสินค้าเกษตรและเกษตรแปรรูปมูลค่าสูง
- ค. เป้าหมายการพัฒนาที่ยั่งยืน SDGs : เป้าหมายที่ 9 สร้างโครงสร้างพื้นฐานที่มีความทนทานส่งเสริมการพัฒนาอุตสาหกรรมที่ครอบคลุมและยั่งยืน และส่งเสริมนวัตกรรม
- ง. ยุทธศาสตร์จังหวัดอุบลราชธานี : ประเด็นการพัฒนาที่ 1 การพัฒนาเมืองน่าอยู่ทันสมัย
- จ. ยุทธศาสตร์การพัฒนาองค์กรปกครองส่วนท้องถิ่นในเขตจังหวัด : ยุทธศาสตร์ที่ 1 การพัฒนาโครงสร้างพื้นฐาน

1 ยุทธศาสตร์การพัฒนาด้านโครงสร้างพื้นฐาน

- 1.1 กลยุทธ์ : ต่อเติม ปรับปรุง บำรุงรักษา ระบบไฟฟ้าสาธารณะ
: ก่อสร้าง ต่อเติม ปรับปรุง บำรุงรักษา ระบบประปาหมู่บ้าน

1.1.1 แผนงานอุตสาหกรรมและการโยธา

ที่	โครงการ	วัตถุประสงค์	เป้าหมาย (ผลผลิตของ โครงการ)	งบประมาณ					ตัวชี้วัด (KPI)	ผลที่คาดว่าจะ ได้รับ	หน่วยงาน รับผิดชอบหลัก
				2566 (บาท)	2567 (บาท)	2568 (บาท)	2569 (บาท)	2570 (บาท)			
1	ก่อสร้างถนนลาดยาง หมู่ที่ 1 บ้านป่าโมง เส้นหนองส้ม ถึง บ้านโนนจิก ต.นาสว่าง (โครงการเกี่วข้อง)	เพื่อให้ได้ถนนที่ได้มาตรฐาน	ระยะทาง 3,000 เมตรตามแบบ อบต. หรือตามหน่วยงานที่เกี่ยวข้อง					3,000,000 อบต./อบจ. /หน่วยงานอื่น	ร้อยละของประชาชนเดินทางสะดวกทางสะดวก	ให้ประชาชนเดินทางสะดวกและทำให้อลดการเกิดอุบัติเหตุ	กองช่าง
2	โครงการก่อสร้างรางระบายน้ำรูปตัวยูพร้อมฝาบปิดและขยายไหล่ถนน คสล. ทั้ง 2 ข้าง จากบ้านางสมศรี จันทะเวช – นางมะลิ พัตรา หมู่ที่ 4	เพื่อให้ระบายน้ำได้สะดวกขึ้นและขยายผิวจราจรให้กว้างขึ้น	ก่อสร้างรางระบายน้ำรูปตัวยูพร้อมฝาบปิดและขยายไหล่ถนน คสล. ทั้ง 2 ข้าง จากบ้านางสมศรี จันทะเวช นางมะลิ พัตรา ยาว 700 เมตร				1,883,000 อบต./อบจ. /หน่วยงานอื่น	ร้อยละของประชาชนเดินทางสะดวกทางสะดวก	ให้ประชาชนเดินทางสะดวกและทำให้อลดการเกิดอุบัติเหตุ	กองช่าง	

1.1.1 แผนงานอุตสาหกรรมและการโยธา (ต่อ)

ที่	โครงการ	วัตถุประสงค์	เป้าหมาย (ผลผลิตของ โครงการ)	งบประมาณ					ตัวชี้วัด (KPI)	ผลที่คาดว่าจะ ได้รับ	หน่วยงาน รับผิดชอบหลัก
				2566 (บาท)	2567 (บาท)	2568 (บาท)	2569 (บาท)	2570 (บาท)			
3	ก่อสร้างถนน คสล. จาก หมู่ที่ 8 – หมู่ที่ 6 (หมู่ที่ 8) (โครงการเกินศักยภาพ)	เพื่อให้ถนนได้มาตรฐาน	ก่อสร้างถนน คสล. จาก หมู่ที่ 8 – หมู่ที่ 6 ยาว 1,000 เมตร ตามแบบ อบต. หรือตามหน่วยงานที่เกี่ยวข้อง	2,280,000	2,280,000				ร้อยละของประชาชนเดินทางสะดวกทางสะดวก	ให้ประชาชนเดินทางสะดวกและทำให้อลดการเกิดอุบัติเหตุ	กองช่าง
4	ก่อสร้างถนน คสล. เส้น หมู่ที่ 9 – หมู่ที่ 6 (หมู่ที่ 9) (โครงการเกินศักยภาพ)	เพื่อให้ถนนได้มาตรฐาน	ยาว 2 กิโลเมตร ตามแบบ อบต. หรือตามหน่วยงานที่เกี่ยวข้อง					4,000,000	ร้อยละของประชาชนเดินทางสะดวกทางสะดวก	ให้ประชาชนเดินทางสะดวกและทำให้อลดการเกิดอุบัติเหตุ	กองช่าง
5	ก่อสร้างถนน คสล. สายบ้านนางสุภี - บ้านห่อคำ หมู่ที่ 9 (โครงการเกินศักยภาพ)	เพื่อให้ถนนได้มาตรฐาน	สายบ้านนางสุภี – บ้านห่อคำ หมู่ที่ 9 ตามแบบ อบต. หรือตามโครงการ			1,000,000			ร้อยละของประชาชนเดินทางสะดวกทางสะดวก	ให้ประชาชนเดินทางสะดวกและทำให้อลดการเกิดอุบัติเหตุ	กองช่าง
6	ก่อสร้างถนน คสล. เส้นหน้าวัดป่าบ้านป่าโมง ถึง บ้านยายสมศรี หมู่ที่ 1 (โครงการเกินศักยภาพ)	เพื่อให้ถนนได้มาตรฐาน	เส้นหน้าวัดป่าบ้านป่าโมง – บ้านยายสมศรี ระยะทาง ยาว 300 เมตร ตามแบบ อบต.ป่าโมง หรือตามโครงการ	600,000					ร้อยละของประชาชนเดินทางสะดวกทางสะดวก	ให้ประชาชนเดินทางสะดวกและทำให้อลดการเกิดอุบัติเหตุ	กองช่าง
7	ก่อสร้างถนนคสล.เส้นซอยอนามัย (ต่อของเดิม) หมู่ที่ 2 (โครงการเกินศักยภาพ)	เพื่อให้ถนนได้มาตรฐาน	เส้นซอยอนามัย (ต่อของเดิม) ระยะทาง ยาว 300 เมตร ตามแบบ อบต.หรือตามโครงการ			600,000			ร้อยละของประชาชนเดินทางสะดวกทางสะดวก	ให้ประชาชนเดินทางสะดวกและทำให้อลดการเกิดอุบัติเหตุ	กองช่าง
8	ก่อสร้างถนน คสล. เส้น หนองหัวจัว หมู่ที่ 10 (โครงการเกินศักยภาพ)	เพื่อให้ถนนได้มาตรฐาน	เส้นหนองหัวจัว ระยะทาง 1 กิโลเมตรตามแบบ อบต. หรือตามโครงการ			1,200,000			ร้อยละของประชาชนเดินทางสะดวกทางสะดวก	ให้ประชาชนเดินทางสะดวกและทำให้อลดการเกิดอุบัติเหตุ	กองช่าง

1.1.1 แผนงานอุตสาหกรรมและการโยธา (ต่อ)

ที่	โครงการ	วัตถุประสงค์	เป้าหมาย (ผลผลิตของ โครงการ)	งบประมาณ					ตัวชี้วัด (KPI)	ผลที่คาดว่าจะ ได้รับ	หน่วยงาน รับผิดชอบหลัก
				2566 (บาท)	2567 (บาท)	2568 (บาท)	2569 (บาท)	2570 (บาท)			
9	ก่อสร้างถนนลาดยาง ช.เบิกบาน หมู่ที่ 3 - บ.ค้ำกลาง หมู่ที่ 5 (โครงการเงินค้ำยภาพ)	เพื่อให้ถนนได้มาตรฐาน	ระยะทาง 5,000 เมตร ตามแบบ อบต. หรือตาม หน่วยงานที่เกี่ยวข้อง					5,000,000	ร้อยละของ ประชาชนเดิน ทางสะดวก	ให้ประชาชนเดินทาง สะดวกและทำให้ลด การเกิดอุบัติเหตุ	กองช่าง
10	วางท่อระบายน้ำ จากบ.อาจารย์จันทร์ - บ.นางมะลิ หมู่ที่ 1 (โครงการเงินค้ำยภาพ)	เพื่อให้ระบายน้ำได้สะดวก ขึ้นและขยายผิวจราจรให้ กว้างขึ้น	จากบ.อาจารย์จันทร์ - บ.นางมะลิ ยาว 300 เมตร ขนาดท่อ กว้าง 60 ซม. ยาว 100 ซม.ตามแบบ อบต. หรือตามโครงการ			750,000			ร้อยละของพื้นที่ ที่น้ำท่วมลดลง	ทำให้เกิดปัญหาน้ำท่วม	กองช่าง
11	ก่อสร้างท่อเหลี่ยมคอนกรีตห้วยแคน หมู่ที่ 5 (โครงการเงินค้ำยภาพ)	เพื่อให้ระบายน้ำได้สะดวก ขึ้นและขยายผิวจราจรให้ กว้างขึ้น	ก่อสร้างท่อเหลี่ยมห้วยแคน ตามแบบ อบต. หรือตาม หน่วยงานที่เกี่ยวข้อง					600,000	ร้อยละของพื้นที่ ที่น้ำท่วมลดลง	ทำให้เกิดปัญหาน้ำท่วม	กองช่าง
12	ก่อสร้างถนน คสล. ซอยเบิกบาน หมู่ที่ 3 (โครงการเงินค้ำยภาพ)	เพื่อให้ถนนได้มาตรฐาน	ก่อสร้างถนน คสล. ซอยเบิกบานยาว 300 เมตรตามแบบ อบต. หรือตามโครงการ				600,000		ร้อยละของ ประชาชนเดิน ทางสะดวก	ให้ประชาชนเดินทาง สะดวกและทำให้ลด การเกิดอุบัติเหตุ	กองช่าง
13	ซ่อมแซมถนน คสล. รอบหมู่บ้าน หมู่ที่ 10 (โครงการเงินค้ำยภาพ)	เพื่อให้ถนนได้มาตรฐาน	ซ่อมแซมถนน คสล. รอบหมู่บ้าน ยาว 1 กิโลเมตร ตามแบบ อบต. หรือตามโครงการ		1,200,000				ร้อยละของ ประชาชนเดิน ทางสะดวก	ให้ประชาชนเดินทาง สะดวกและทำให้ลด การเกิดอุบัติเหตุ	กองช่าง
14	วางท่อระบายน้ำ คสล. จากบ.แม่เขียว ถึง บ.นายสมควร หมู่ที่ 4 (โครงการเงินค้ำยภาพ)	เพื่อให้ระบายน้ำได้สะดวก ขึ้นและขยายผิวจราจร ให้กว้างขึ้น	จากบ.แม่เขียว - บ.นายสมควร ยาว 300 เมตร ขนาด Ø 0.40X1.00 เมตรตามแบบ อบต. หรือตามโครงการ		600,000				ร้อยละของพื้นที่ ที่น้ำท่วมลดลง	ทำให้เกิดปัญหา น้ำท่วม	กองช่าง

1.1.1 แผนงานอุตสาหกรรมและการโยธา (ต่อ)

ที่	โครงการ	วัตถุประสงค์	เป้าหมาย (ผลผลิตของ โครงการ)	งบประมาณ					ตัวชี้วัด (KPI)	ผลที่คาดว่าจะ ได้รับ	หน่วยงาน รับผิดชอบหลัก
				2566 (บาท)	2567 (บาท)	2568 (บาท)	2569 (บาท)	2570 (บาท)			
15	ก่อสร้างถนน คสล. ขอยเบิกบาน หมู่ที่ 5 (โครงการเกินศักยภาพ)	เพื่อให้ถนนได้มาตรฐาน	ขอยเบิกบาน ยาว 3,000 เมตร ตามแบบ อบต. หรือตามโครงการ					6,000,000	ร้อยละของประชาชนเดินทางสะดวก	ให้ประชาชนเดินทางสะดวกและทำให้ลดการเกิดอุบัติเหตุ	กองช่าง
16	ก่อสร้างถนน คสล.ถนนร่วมใจเฉลิมพระเกียรติ 88 พรรษา ช่วง นานายอ่อนศรี สิทธิโชค – ทางแยก นานางบุญเลี้ยง ประณีกิจ หมู่ที่ 2 (โครงการเกินศักยภาพ)	เพื่อให้ถนนได้มาตรฐาน	ขนาดกว้าง 5.00 เมตร ยาว 320.00 เมตร หนาเฉลี่ย 0.15 เมตร หรือมีพื้นที่ผิวจราจร รวมไม่น้อยกว่า 1,600 ตารางเมตร และมีปริมาตรไม่น้อยกว่า 240 ลบ.ม. พร้อมเกรบดัดตลอดสาย หรือตามโครงการ					800,000	ร้อยละของประชาชนเดินทางสะดวก	ให้ประชาชนเดินทางสะดวกและทำให้ลดการเกิดอุบัติเหตุ	กองช่าง
17	ก่อสร้างถนน คสล. จาก บ.แม่ตุ้ย – ร่องเหล้า หมู่ที่ 1 (โครงการเกินศักยภาพ)	เพื่อให้ถนนได้มาตรฐาน	จาก บ.แม่ตุ้ย – ร่องเหล้า ยาว 600 เมตรตามแบบ อบต. หรือตามโครงการ				1,368,000		ร้อยละของประชาชนเดินทางสะดวก	ให้ประชาชนเดินทางสะดวกและทำให้ลดการเกิดอุบัติเหตุ	กองช่าง
18	ก่อสร้างถนน คสล. เส้น นาפורอง – บ.ป่าหวาย หมู่ที่ 4 (โครงการเกินศักยภาพ)	เพื่อให้ถนนได้มาตรฐาน	เส้น นาפורอง – บ.ป่าหวาย ยาว 300 เมตรตามแบบ อบต. หรือตามโครงการ				600,000				กองช่าง
19	โครงการก่อสร้างระบายน้ำรูปตัวยู พร้อมฝาดักและขยายไหล่ถนน คสล. จากบ้านนางมะลิ พัตรา – หน้าวัดป่าโมง หมู่ที่ 1 (โครงการเกินศักยภาพ)	เพื่อให้ระบายน้ำได้สะดวกขึ้นและขยายผิวจราจรให้กว้างขึ้น	ก่อสร้างระบายน้ำรูปตัวยู พร้อมฝาดักและขยายไหล่ถนน คสล. จากบ้านนางมะลิ พัตรา – หน้าวัดป่าโมง ยาว 900 เมตร ตามแบบ อบต. หรือตามหน่วยงานที่เกี่ยวข้อง				2,421,000		ร้อยละของพื้นที่น้ำท่วมลดลง	ทำให้ลดปัญหาน้ำท่วม	กองช่าง

1.1.1 แผนงานอุตสาหกรรมและการโยธา (ต่อ)

ที่	โครงการ	วัตถุประสงค์	เป้าหมาย (ผลผลิตของ โครงการ)	งบประมาณ					ตัวชี้วัด (KPI)	ผลที่คาดว่าจะ ได้รับ	หน่วยงาน รับผิดชอบหลัก
				2566 (บาท)	2567 (บาท)	2568 (บาท)	2569 (บาท)	2570 (บาท)			
20	โครงการก่อสร้างระบายน้ำรูปตัวยูพร้อมฝาดักและขยายไหลถนน คสล. จากศาลากลางบ้านหลังเก่า – นายบุญสูง (โครงการเกินศักยภาพ)	เพื่อให้ระบายน้ำได้สะดวกขึ้นและขยายผิวจราจรให้กว้างขึ้น	ก่อสร้างวางระบายน้ำรูปตัวยูพร้อมฝาดักและขยายไหลถนน คสล. จากศาลากลางบ้านหลังเก่า – นายบุญสูง พัดตรา ยาว 260 เมตร ตามแบบอบต. หรือตามหน่วยงานที่เกี่ยวข้อง					699,400	ร้อยละของพื้นที่ที่น้ำท่วมลดลง	ทำให้ลดปัญหาน้ำท่วม	กองช่าง
21	ก่อสร้างถนน คสล. ขอยหนองคูเวียง หมู่ที่ 3 (โครงการเกินศักยภาพ)	เพื่อให้ถนนได้มาตรฐาน	ขอยหนองคูเวียง ยาว 300 เมตร ตามแบบ อบต. หรือตามโครงการ				600,000		ร้อยละของประชาชนเดินทางสะดวก	ให้ประชาชนเดินทางสะดวกและทำให้ลดการเกิดอุบัติเหตุ	กองช่าง
22	ก่อสร้างถนน คสล. จาก ถนน 24 – นานายสุข หมู่ที่ 4 (โครงการเกินศักยภาพ)	เพื่อให้ถนนได้มาตรฐาน	จาก ถนน 24 – นานายสุข ยาว 600 เมตร ตามแบบ อบต. หรือตามโครงการ				1,200,000		ร้อยละของประชาชนเดินทางสะดวก	ให้ประชาชนเดินทางสะดวกและทำให้ลดการเกิดอุบัติเหตุ	กองช่าง
23	ก่อสร้างถนน คสล. เส้นบ.นายประยงค์ – ถนนมियाซาว่า หมู่ที่ 7 (โครงการเกินศักยภาพ)	เพื่อให้ถนนได้มาตรฐาน	เส้น บ.นายประยงค์ – มियाซาว่า ยาว 1,000 เมตร ตามแบบ อบต. หรือตามโครงการ					2,280,000	ร้อยละของประชาชนเดินทางสะดวก	ให้ประชาชนเดินทางสะดวกและทำให้ลดการเกิดอุบัติเหตุ	กองช่าง
24	ก่อสร้างถนน คสล. จาก บ.นายรุ่งศักดิ์ – นานายประศาสตร์ หมู่ที่ 7 (โครงการเกินศักยภาพ)	เพื่อให้ถนนได้มาตรฐาน	จาก บ.นายรุ่งศักดิ์ - นานายประศาสตร์ ยาว 1,000 เมตร ตามแบบ อบต. หรือตามโครงการ				2,000,000		ร้อยละของประชาชนเดินทางสะดวก	ให้ประชาชนเดินทางสะดวกและทำให้ลดการเกิดอุบัติเหตุ	กองช่าง
25	วางท่อระบายน้ำ จาก บ.แม่จันทร์ – ถนน 24 หมู่ที่ 1 (โครงการเกินศักยภาพ)	เพื่อให้การระบายน้ำสะดวกขึ้นและขยายผิวจราจร	จากบ.แม่จันทร์ – ถนน 24 ยาว 600 เมตร ขนาด 0.60X1.00 ม. ตามแบบ อบต. หรือตามโครงการ		1,500,000			1,500,000	ร้อยละของพื้นที่ที่น้ำท่วมลดลง	ทำให้ลดปัญหาน้ำท่วม	กองช่าง

1.1.1 แผนงานอุตสาหกรรมและการโยธา (ต่อ)

ที่	โครงการ	วัตถุประสงค์	เป้าหมาย (ผลผลิตของ โครงการ)	งบประมาณ					ตัวชี้วัด (KPI)	ผลที่คาดว่าจะ ได้รับ	หน่วยงาน รับผิดชอบหลัก
				2566 (บาท)	2567 (บาท)	2568 (บาท)	2569 (บาท)	2570 (บาท)			
26	ก่อสร้างถนน คสล. เส้น มียาซาว่า หมู่ที่ 7 (โครงการแก้มลิงกักเก็บน้ำ)	เพื่อให้ถนนได้มาตรฐาน	ก่อสร้างถนน คสล. เส้น มียาซาว่า ยาว 1,000 เมตร ตามแบบ อบต. หรือตามหน่วยงานที่เกี่ยวข้อง					1,484,000	ร้อยละของ ประชาชนเดิน ทางสะดวก	ให้ประชาชนเดินทาง สะดวกและทำให้ลด การเกิดอุบัติเหตุ	กองช่าง
27	ก่อสร้างถนนคสล. เส้นหมู่ที่ 7 - บ้านโนนยาง ตำบลสระสมิง หมู่ที่ 7 (โครงการแก้มลิงกักเก็บน้ำ)	เพื่อให้ถนนได้มาตรฐาน	ก่อสร้างถนนคสล. เส้น หมู่ที่ 7 - บ้านโนนยาง ตำบลสระสมิง ยาว 3,000 เมตร ตามแบบ อบต. หรือตามหน่วยงานที่เกี่ยวข้อง					6,360,000	ร้อยละของ ประชาชนเดิน ทางสะดวก	ให้ประชาชนเดินทาง สะดวกและทำให้ลด การเกิดอุบัติเหตุ	กองช่าง
28	ก่อสร้างถนน คสล. ซอยอุดมสุข หมู่ที่ 10 (โครงการแก้มลิงกักเก็บน้ำ)	เพื่อให้ถนนได้มาตรฐาน	ก่อสร้างถนน คสล. ซอยอุดมสุข ยาว 700 เมตร ตามแบบ อบต. หรือตามหน่วยงานที่เกี่ยวข้อง					1,484,000	ร้อยละของ ประชาชนเดิน ทางสะดวก	ให้ประชาชนเดินทาง สะดวกและทำให้ลด การเกิดอุบัติเหตุ	กองช่าง
29	ก่อสร้างถนน คสล. จากบ้านนางจันทร์ - หน้าวัดป่าโมง หมู่ที่ 1 (โครงการแก้มลิงกักเก็บน้ำ)	เพื่อให้ถนนได้มาตรฐาน	ก่อสร้างถนน คสล. จากบ้าน นางจันทร์ ถึง หน้าวัดป่าโมงยาว 500 เมตร ตามแบบ อบต. ป่าโมง หรือตามหน่วยงานที่เกี่ยวข้อง (พร้อมป้ายโครงการ)			1,140,000			ร้อยละของ ประชาชนเดิน ทางสะดวก	ให้ประชาชนเดินทาง สะดวกและทำให้ลด การเกิดอุบัติเหตุ	กองช่าง
30	โครงการก่อสร้างถนน คสล. จากสี่แยก บ้านนายวิเชียร ทองโบราณ - บ้านนางคุณ อำพันธ์ หมู่ที่ 2 (โครงการแก้มลิงกักเก็บน้ำ)	เพื่อให้ถนนได้มาตรฐาน	ก่อสร้างถนน คสล. จากสี่แยก บ้านนายวิเชียร ทองโบราณ - บ้านนางคุณ อำพันธ์ ยาว 500 เมตร ตามแบบ อบต. หรือตามหน่วยงานที่เกี่ยวข้อง (พร้อมป้ายโครงการ)					1,140,000	ร้อยละของ ประชาชนเดิน ทางสะดวก	ให้ประชาชนเดินทาง สะดวกและทำให้ลด การเกิดอุบัติเหตุ	กองช่าง

1.1.1 แผนงานอุตสาหกรรมและการโยธา (ต่อ)

ที่	โครงการ	วัตถุประสงค์	เป้าหมาย (ผลผลิตของ โครงการ)	งบประมาณ					ตัวชี้วัด (KPI)	ผลที่คาดว่าจะ ได้รับ	หน่วยงาน รับผิดชอบหลัก
				2566 (บาท)	2567 (บาท)	2568 (บาท)	2569 (บาท)	2570 (บาท)			
31	โครงการก่อสร้างถนน คสล. จากนายนายสุข – นานางอภิสรา หมู่ที่ 4 (โครงการเกินศักยภาพ)	เพื่อให้ถนนได้มาตรฐาน	ก่อสร้างถนน คสล. จาก นายนายสุข – นานางอภิสรา ยาว 1 กิโลเมตร เมตร ตาม แบบ อบต.ป่าโมง หรือตามหน่วยงานที่เกี่ยวข้อง (พร้อมป้ายโครงการ)			2,280,000			ร้อยละของ ประชาชนเดินทาง สะดวก	ให้ประชาชนเดินทาง สะดวกและทำให้ลด การเกิดอุบัติเหตุ	กองช่าง
32	โครงการก่อสร้างถนน คสล. เส้นบ้านโนนค้อ ถึง บ้านหนองผุง (หมู่ที่ 6) (โครงการเกินศักยภาพ)	เพื่อให้ถนนได้มาตรฐาน	ก่อสร้างถนน คสล. เส้น บ้านโนนค้อ – บ้านหนองผุง ยาว 1,000 เมตร ตาม แบบ อบต. หรือตามหน่วยงานที่เกี่ยวข้อง (พร้อมป้ายโครงการ)					2,280,000	ร้อยละของ ประชาชนเดินทาง สะดวก	ให้ประชาชนเดินทาง สะดวกและทำให้ลด การเกิดอุบัติเหตุ	กองช่าง
33	โครงการก่อสร้างถนน คสล. บ้านป่าหวาย หมู่ที่ 4 ตำบลป่าโมง – บ้านกระเบื้อง หมู่ที่ 6 ตำบล นาสว่าง (หมู่ที่ 4) (โครงการเกินศักยภาพ)	เพื่อให้ถนนได้มาตรฐาน	ก่อสร้างถนน คสล. บ้านป่าหวาย หมู่ที่ 4 ตำบลป่าโมง – บ้านกระเบื้อง หมู่ที่ 6 ตำบล นาสว่าง กว้าง 5 เมตร ยาว 1,000 เมตรหนา 0.15 เมตร หรือมีพื้นที่ไม่น้อยกว่า 5,000 ตารางเมตร ตามแบบ อบต. ป่าโมง หรือตามหน่วยงานที่เกี่ยวข้อง (พร้อมป้ายโครงการ)		2,800,000				ร้อยละของ ประชาชนเดินทาง สะดวก	ให้ประชาชนเดินทาง สะดวกและทำให้ลด การเกิดอุบัติเหตุ	กองช่าง

1.1.1 แผนงานอุตสาหกรรมและการโยธา (ต่อ)

ที่	โครงการ	วัตถุประสงค์	เป้าหมาย (ผลผลิตของ โครงการ)	งบประมาณ					ตัวชี้วัด (KPI)	ผลที่คาดว่าจะ ได้รับ	หน่วยงาน รับผิดชอบหลัก	
				2566 (บาท)	2567 (บาท)	2568 (บาท)	2569 (บาท)	2570 (บาท)				
34	โครงการก่อสร้างถนน คสล. บ้านป่าห้วย หมู่ที่ 4 ตำบลป่าโมง – บ้านนาห้วยแคน หมู่ที่ 9 ตำบลนาสว่าง(หมู่ที่ 4) (โครงการเกินศักยภาพ)	เพื่อให้ถนนได้มาตรฐาน	ก่อสร้างถนนคสล. บ้านป่าห้วย หมู่ที่ 4 ตำบลป่าโมง – บ้านนาห้วยแคน หมู่ที่ 9 ตำบล นาสว่าง กว้าง 5 เมตร ยาว 1,000 เมตรหนา 0.15 เมตร หรือมีพื้นที่ไม่น้อยกว่า 5,000 ตารางเมตรตามแบบ อบต. ป่าโมงหรือตามหน่วยงานที่เกี่ยวข้อง		2,800,000					ร้อยละของ ประชาชนเดินทาง สะดวก	ให้ประชาชนเดินทาง สะดวกและทำให้ลด การเกิดอุบัติเหตุ	กองช่าง
35	โครงการก่อสร้างถนน ลูกรัง จาก นายนายสี – นายนายสาร หมู่ที่ 8 (โครงการเกินศักยภาพ)	เพื่อให้ถนนได้มาตรฐาน	ก่อสร้างถนน ลูกรัง จาก นายนายสี – นายนายสาร ตามแบบ อบต.ป่าโมง หรือตามหน่วยงานที่เกี่ยวข้อง (พร้อมป้ายโครงการ)				6,400,000		ร้อยละของ ประชาชนเดินทาง สะดวก	ให้ประชาชนเดินทาง สะดวกและทำให้ลด การเกิดอุบัติเหตุ	กองช่าง	
36	โครงการก่อสร้างถนน คสล. จาก เส้นหนองส้ม หมู่ที่ 1 บ้านป่าโมง ตำบลป่าโมง – บ้านโนนจิก หมู่ที่ 12 ตำบลนาสว่าง (หมู่ที่ 1) (โครงการเกินศักยภาพ)	เพื่อให้ถนนได้มาตรฐาน	ก่อสร้างถนน คสล. จากเส้น หนองส้ม หมู่ที่ 1 บ้านป่าโมง ตำบลป่าโมง ถึง บ้านโนนจิก หมู่ที่ 12 ตำบลนาสว่าง ยาว 3,000 เมตร ตามแบบ อบต. หรือตามหน่วยงานที่เกี่ยวข้อง				8,550,000		ร้อยละของ ประชาชนเดินทาง สะดวก	ให้ประชาชนเดินทาง สะดวกและทำให้ลด การเกิดอุบัติเหตุ	กองช่าง	

1.1.1 แผนงานอุตสาหกรรมและการโยธา (ต่อ)

ที่	โครงการ	วัตถุประสงค์	เป้าหมาย (ผลผลิตของ โครงการ)	งบประมาณ					ตัวชี้วัด (KPI)	ผลที่คาดว่าจะ ได้รับ	หน่วยงาน รับผิดชอบหลัก
				2566 (บาท)	2567 (บาท)	2568 (บาท)	2569 (บาท)	2570 (บาท)			
37	โครงการก่อสร้างถนน คสล. บ้านป่าโมงใหญ่ หมู่ที่ 1 สายหนองใหญ่ เชื่อมไปบ้านเสาเล้า ตำบลนาสว่าง (โครงการเกินศักยภาพ)	เพื่อให้ถนนได้มาตรฐาน	ก่อสร้างถนน คสล. บ้านป่าโมงใหญ่ หมู่ที่ 1 สายหนองใหญ่ เชื่อมไปบ้านเสาเล้า ตำบลนาสว่าง กว้าง 5.00 เมตร ยาว 3,400 เมตร หนา 0.15 เมตร หรือมีพื้นที่ไม่น้อยกว่า 17,000 ตารางเมตร พร้อมไหล่ทางลูกรังข้างละ 0.50 เมตรตามแบบ อบต.ป่าโมง หรือตามหน่วยงานที่เกี่ยวข้อง			8,508,000			ร้อยละของประชาชนเดินทางสะดวก	ให้ประชาชนเดินทางสะดวกและทำให้อัตราการเกิดอุบัติเหตุ	กองช่าง
38	โครงการก่อสร้างถนน คสล. บ้านป่าโมงใหญ่ หมู่ที่ 2 (เส้นอนามัยตำบลป่าโมง) เชื่อมไปตำบลนาเจริญ (โครงการเกินศักยภาพ)	เพื่อให้ถนนได้มาตรฐาน	ก่อสร้างถนน คสล. บ้านป่าโมงใหญ่ หมู่ที่ 2 (เส้นอนามัยตำบลป่าโมง) เชื่อมไปตำบลนาเจริญ กว้าง 5.00 เมตร ยาว 1,000 เมตร หนา 0.15 เมตร หรือมีพื้นที่ไม่น้อยกว่า 5,000 ตารางเมตร พร้อมไหล่ทางลูกรังข้างละ 0.50 เมตรตามแบบ อบต.ป่าโมง หรือตามหน่วยงานที่เกี่ยวข้อง (พร้อมป้ายโครงการ)		2,800,000				ร้อยละของประชาชนเดินทางสะดวก	ให้ประชาชนเดินทางสะดวกและทำให้อัตราการเกิดอุบัติเหตุ	กองช่าง

1.1.1 แผนงานอุตสาหกรรมและการโยธา (ต่อ)

ที่	โครงการ	วัตถุประสงค์	เป้าหมาย (ผลผลิตของ โครงการ)	งบประมาณ					ตัวชี้วัด (KPI)	ผลที่คาดว่าจะ ได้รับ	หน่วยงาน รับผิดชอบหลัก
				2566 (บาท)	2567 (บาท)	2568 (บาท)	2569 (บาท)	2570 (บาท)			
39	โครงการก่อสร้างรางระบายน้ำรูปตัวยูพร้อมฝาดปิดและขยายไหล่ถนน คลส. ทั้งสองข้าง จากบ้านนายประสิทธิ์ พรมศรี - นางน้อม โคพะทา หมู่ที่ 1 (โครงการเกินศักยภาพ)	เพื่อให้การระบายน้ำสะดวกขึ้นและขยายผิวจราจร	ก่อสร้างรางระบายน้ำรูปตัวยูพร้อมฝาดปิดและขยายไหล่ถนน คลส. ทั้งสองข้าง จากบ้านนายประสิทธิ์ พรมศรี - นางน้อม โคพะทา ยาว 400 เมตร ตามแบบ อบต. หรือตามหน่วยงานที่เกี่ยวข้อง (พร้อมป้ายโครงการ)				1,076,000		ร้อยละของพื้นที่ที่น้ำท่วมลดลง	ทำให้ลดปัญหาน้ำท่วม	กองช่าง
40	โครงการก่อสร้างรางระบายน้ำรูปตัวยูพร้อมฝาดปิดและขยายไหล่ถนน คลส. ทั้งสองข้าง จากบ้านนายจันทร์ คำประเสริฐ - บ้านนายบุญตา หวังบุญ หมู่ที่ 1 (โครงการเกินศักยภาพ)	เพื่อให้การระบายน้ำสะดวกขึ้นและขยายผิวจราจร	ก่อสร้างรางระบายน้ำรูปตัวยูพร้อมฝาดปิดและขยายไหล่ถนน คลส. ทั้งสองข้าง จากบ้านนายจันทร์ คำประเสริฐ - บ้านนายบุญตา หวังบุญ ยาว 700 เมตร ตามแบบ อบต. หรือตามหน่วยงานที่เกี่ยวข้อง (พร้อมป้ายโครงการ)			1,883,000			ร้อยละของพื้นที่ที่น้ำท่วมลดลง	ทำให้ลดปัญหาน้ำท่วม	กองช่าง
41	โครงการก่อสร้างรางระบายน้ำรูปตัวยูพร้อมฝาดปิดและขยายไหล่ถนน คลส. ทั้งสองข้าง จากบ้านนายบุญถิ่น ตาสี - ร้านค้าชุมชน หมู่ที่ 1 (โครงการเกินศักยภาพ)	เพื่อให้การระบายน้ำสะดวกขึ้นและขยายผิวจราจร	ก่อสร้างรางระบายน้ำรูปตัวยูพร้อมฝาดปิดและขยายไหล่ถนน คลส. ทั้งสองข้าง จากบ้านนายบุญถิ่น ตาสี ถึง ร้านค้าชุมชน ยาว 250 เมตร ตามแบบ อบต. หรือตามหน่วยงานที่เกี่ยวข้อง (พร้อมป้ายโครงการ)		672,500				ร้อยละของพื้นที่ที่น้ำท่วมลดลง	ทำให้ลดปัญหาน้ำท่วม	กองช่าง

1.1.1 แผนงานอุตสาหกรรมและการโยธา (ต่อ)

ที่	โครงการ	วัตถุประสงค์	เป้าหมาย (ผลผลิตของ โครงการ)	งบประมาณ					ตัวชี้วัด (KPI)	ผลที่คาดว่าจะ ได้รับ	หน่วยงาน รับผิดชอบหลัก
				2566 (บาท)	2567 (บาท)	2568 (บาท)	2569 (บาท)	2570 (บาท)			
42	โครงการก่อสร้างถนน คสล. ซอยหนองภูเวียง หมู่ที่ 3 (โครงการเกินศักยภาพ)	เพื่อให้ถนนได้มาตรฐาน	ก่อสร้างถนน คสล. ซอย หนองภูเวียง ยาว 500 เมตร ตามแบบ อบต. หรือตามหน่วยงานที่เกี่ยวข้อง (พร้อมป้ายโครงการ)			1,140,000	1,140,000		ร้อยละของ ประชาชนเดิน ทางสะดวก	ให้ประชาชนเดินทาง สะดวกและทำให้ลด การเกิดอุบัติเหตุ	กองช่าง
43	โครงการก่อสร้างรางระบายน้ำรูปตัว ยู ช่วง บ้านนายบุญมี ถึง บ้านนางสมบุญมี หมู่ที่ 3 (โครงการเกินศักยภาพ)	เพื่อให้การระบายน้ำ สะดวกขึ้นและขยาย ผิวจราจร	ก่อสร้างรางระบายน้ำรูปตัว ยู ช่วง บ้านนายบุญมี ถึง บ้านนางสมบุญมี ยาว 500 เมตร ตามแบบ อบต. หรือตามหน่วยงานที่เกี่ยวข้อง (พร้อมป้ายโครงการ)				1,345,000		ร้อยละของ ประชาชนเดิน ทางสะดวก	ให้ประชาชนเดินทาง สะดวกและทำให้ลด การเกิดอุบัติเหตุ	กองช่าง
44	โครงการก่อสร้างถนน คสล. ซอยหนองหัววัว -โรงสีชุมชน หมู่ที่ 2 (โครงการเกินศักยภาพ)	เพื่อให้ถนนได้มาตรฐาน	ก่อสร้างถนน คสล. ซอยหนองหัววัว -โรงสีชุมชน ยาว 300 เมตร ตามแบบ อบต. หรือตามหน่วยงานที่ เกี่ยวข้อง (พร้อมป้ายโครงการ)				684,000		ร้อยละของ ประชาชนเดิน ทางสะดวก	ให้ประชาชนเดินทาง สะดวกและทำให้ลด การเกิดอุบัติเหตุ	กองช่าง
45	โครงการก่อสร้างรางระบายน้ำรูปตัว ยู พร้อมฝาบด จากบ้านนายอำนาจ – บ้านนายนิพนธ์ อุดมญาติ หมู่ที่ 3 (โครงการเกินศักยภาพ)	เพื่อให้การระบายน้ำ สะดวกขึ้นและขยาย ผิวจราจร	ก่อสร้างรางระบายน้ำรูปตัว ยู พร้อมฝาบด จากบ้านนายอำนาจ – บ้านนายนิพนธ์ อุดมญาติ ยาว 500 เมตร ตามแบบ อบต. หรือตามหน่วยงานที่เกี่ยวข้อง (พร้อมป้ายโครงการ)					1,345,000	ร้อยละของพื้นที่ ที่น้ำท่วมลดลง	ทำให้ลดปัญหาน้ำท่วม	กองช่าง

1.1.1 แผนงานอุตสาหกรรมและการโยธา (ต่อ)

ที่	โครงการ	วัตถุประสงค์	เป้าหมาย (ผลผลิตของ โครงการ)	งบประมาณ					ตัวชี้วัด (KPI)	ผลที่คาดว่าจะ ได้รับ	หน่วยงาน รับผิดชอบหลัก
				2566 (บาท)	2567 (บาท)	2568 (บาท)	2569 (บาท)	2570 (บาท)			
46	โครงการก่อสร้างถนน คสล. จากบ้านป่าหวาย - บ้านนาห้วยแคน หมู่ที่ 4 (โครงการเงินค้ำยภาพ)	เพื่อให้ถนนได้มาตรฐาน	ก่อสร้างถนน คสล. จากบ้าน ป่าหวาย - บ้านนาห้วยแคน ยาว 2,500 เมตร ตามแบบ อบต. หรือตามหน่วยงาน ที่เกี่ยวข้อง (พร้อมป้ายโครงการ)				7,125,000		ร้อยละของ ประชาชนเดิน ทางสะดวก	ให้ประชาชนเดินทาง สะดวกและทำให้ลด การเกิดอุบัติเหตุ	กองช่าง
47	โครงการก่อสร้างถนน คสล. จากถนน 24 - โนนม่วง หมู่ที่ 4 (โครงการเงินค้ำยภาพ)	เพื่อให้ถนนได้มาตรฐาน	ก่อสร้างถนน คสล. จากถนน 24 - โนนม่วง ยาว 2,000 เมตร ตามแบบ อบต. หรือตามหน่วยงานที่ เกี่ยวข้อง (พร้อมป้ายโครงการ)				5,700,000		ร้อยละของ ประชาชนเดิน ทางสะดวก	ให้ประชาชนเดินทาง สะดวกและทำให้ลด การเกิดอุบัติเหตุ	กองช่าง
48	โครงการก่อสร้างถนน คสล. จากแยกนายนายหนูพร นิมนีก - นางนางอภิสร่า สว่างวงศ์ หมู่ที่ 4 (โครงการเงินค้ำยภาพ)	เพื่อให้ถนนได้มาตรฐาน	ก่อสร้างถนน คสล. จาก แยกนายนายหนูพร นิมนีก - นางนางอภิสร่า สว่างวงศ์ ยาว 700 เมตร ตามแบบ อบต. หรือตามหน่วยงานที่ เกี่ยวข้อง(พร้อมป้ายโครงการ)			1,596,000			ร้อยละของ ประชาชนเดิน ทางสะดวก	ให้ประชาชนเดินทาง สะดวกและทำให้ลด การเกิดอุบัติเหตุ	กองช่าง
49	โครงการวางท่อระบายน้ำรูปตัวยู จากถนน 24 - บ้านนางทองยูน โลกันต์ หมู่ที่ 4 (โครงการเงินค้ำยภาพ)	เพื่อให้การระบายน้ำ สะดวกขึ้นและขยาย ผิวจราจร	วางท่อระบายน้ำรูปตัวยู จาก ถนน 24 - บ้านนางทองยูน โลกันต์ ยาว 600 เมตรตาม แบบ อบต. หรือตามหน่วยงาน ที่เกี่ยวข้อง(พร้อมป้ายโครงการ)					1,614,000	ร้อยละของพื้นที่ ที่น้ำท่วมลดลง	ทำให้ลดปัญหาน้ำท่วม	กองช่าง

1.1.1 แผนงานอุตสาหกรรมและการโยธา (ต่อ)

ที่	โครงการ	วัตถุประสงค์	เป้าหมาย (ผลผลิตของ โครงการ)	งบประมาณ					ตัวชี้วัด (KPI)	ผลที่คาดว่าจะ ได้รับ	หน่วยงาน รับผิดชอบหลัก
				2566 (บาท)	2567 (บาท)	2568 (บาท)	2569 (บาท)	2570 (บาท)			
50	โครงการก่อสร้างถนน คสล. จาก ห้วยแดงตอนบน – ถนน 24 หมู่ที่ 4 (โครงการเงินกู้ยืม)	เพื่อให้ถนนได้มาตรฐาน	ก่อสร้างถนน คสล. จาก ห้วยแดงตอนบน – ถนน 24 ยาว 800 เมตร ตามแบบ อบต. หรือตามหน่วย งานที่เกี่ยวข้อง(พร้อมป้ายโครงการ)				1,824,000		ร้อยละของ ประชาชนเดิน ทางสะดวก	ให้ประชาชนเดินทาง สะดวกและทำให้ลด การเกิดอุบัติเหตุ	กองช่าง
51	โครงการก่อสร้างถนน คสล. จากแยกนายนพพร นิมนี้ – ถนน 24 หมู่ที่ 4 (โครงการเงินกู้ยืม)	เพื่อให้ถนนได้มาตรฐาน	ก่อสร้างถนน คสล. จาก แยกนายนพพร นิมนี้ – ถนน 24 ยาว 800 เมตร ตามแบบ อบต. หรือตาม หน่วยงานที่เกี่ยวข้อง (พร้อมป้ายโครงการ)				1,824,000		ร้อยละของ ประชาชนเดิน ทางสะดวก	ให้ประชาชนเดินทาง สะดวกและทำให้ลด การเกิดอุบัติเหตุ	กองช่าง
52	โครงการซ่อมแซมผิวคอนกรีตเดิม ด้วยแอสฟัลท์ติก จากบ้านค้ำกลาง – บ้านป่าโมง หมู่ที่ 3 (หมู่ที่ 5) (โครงการเงินกู้ยืม)	เพื่อให้ถนนได้มาตรฐาน	ซ่อมแซมผิวคอนกรีตเดิมด้วย แอสฟัลท์ติก จากบ้านค้ำกลาง – บ้านป่าโมง หมู่ที่ 3 กว้าง 4 เมตร ยาว 400 เมตร ตามแบบ อบต. หรือตาม หน่วยงานที่เกี่ยวข้อง(พร้อมป้ายโครงการ)		505,600				ร้อยละของ ประชาชนเดิน ทางสะดวก	ให้ประชาชนเดินทาง สะดวกและทำให้ลด การเกิดอุบัติเหตุ	กองช่าง
53	โครงการก่อสร้างถนน คสล. จากบ้านค้ำกลาง – บ้านนาเจริญ หมู่ที่ 10 ต.นาเจริญ หมู่ที่ 5 (โครงการเงินกู้ยืม)	เพื่อให้ถนนได้มาตรฐาน	ก่อสร้างถนน คสล. จาก บ้านค้ำกลาง – บ้านนาเจริญ หมู่ที่ 10 ต.นาเจริญ กว้าง 5 เมตร ยาว 5,000 เมตร ตามแบบ อบต. หรือตามหน่วย งานที่เกี่ยวข้อง(พร้อมป้ายโครงการ)				14,250,000		ร้อยละของ ประชาชนเดิน ทางสะดวก	ให้ประชาชนเดินทาง สะดวกและทำให้ลด การเกิดอุบัติเหตุ	กองช่าง

1.1.1 แผนงานอุตสาหกรรมและการโยธา (ต่อ)

ที่	โครงการ	วัตถุประสงค์	เป้าหมาย (ผลผลิตของ โครงการ)	งบประมาณ					ตัวชี้วัด (KPI)	ผลที่คาดว่าจะ ได้รับ	หน่วยงาน รับผิดชอบหลัก
				2566 (บาท)	2567 (บาท)	2568 (บาท)	2569 (บาท)	2570 (บาท)			
54	โครงการซ่อมแซมผิวคอนกรีตเดิมด้วย แอสฟัลท์ติก เส้นซอยหนองโน จากปากซอย – บ้านนายสำรวจ บ้านค หมู่ที่ 5 (โครงการเงินค้ำยภาพ)	เพื่อให้ถนนได้มาตรฐาน	ซ่อมแซมผิวคอนกรีตเดิม ด้วยแอสฟัลท์ติก เส้นซอย หนองโน จากปากซอย – บ้านนายสำรวจ บ้านค กว้าง 4 เมตร ยาว 400 เมตร ตามแบบ อบต. หรือตาม หน่วยงานที่เกี่ยวข้อง(พร้อมป้ายโครงการ)			632,000			ร้อยละของ ประชาชนเดิน ทางสะดวก	ให้ประชาชนเดินทาง สะดวกและทำให้ลด การเกิดอุบัติเหตุ	กองช่าง
55	โครงการก่อสร้างถนน คสล. บ้านนายโย – บ้านนายหลอม หมู่ที่ 7 (โครงการเงินค้ำยภาพ)	เพื่อให้ถนนได้มาตรฐาน	ก่อสร้างถนน คสล. บ้านนายโย – บ้านนายหลอม (ซ่อมผิวจราจร) ยาว 1.5 กิโลเมตร ตาม แบบ อบต. หรือตามหน่วยงาน ที่เกี่ยวข้อง(พร้อมป้ายโครงการ)		3,420,000				ร้อยละของ ประชาชนเดิน ทางสะดวก	ให้ประชาชนเดินทาง สะดวกและทำให้ลด การเกิดอุบัติเหตุ	กองช่าง
56	โครงการก่อสร้างถนน คสล. จาก บ้านนายประยงค์ – ที่พักสงฆ์ หมู่ที่ 7 (โครงการเงินค้ำยภาพ)	เพื่อให้ถนนได้มาตรฐาน	ก่อสร้างถนน คสล. จากบ้าน นายประยงค์ ถึง ที่พักสงฆ์ ยาว 700 เมตร ตามแบบ อบต. หรือตามหน่วยงานที่เกี่ยวข้อง (พร้อมป้ายโครงการ)			1,197,000			ร้อยละของ ประชาชนเดิน ทางสะดวก	ให้ประชาชนเดินทาง สะดวกและทำให้ลด การเกิดอุบัติเหตุ	กองช่าง
57	โครงการก่อสร้างถนน คสล. จากที่พักสงฆ์ – ร่องตวน หมู่ที่ 7 (โครงการเงินค้ำยภาพ)	เพื่อให้ถนนได้มาตรฐาน	ก่อสร้างถนน คสล. จาก ที่พักสงฆ์ – ร่องตวน ยาว 500 เมตร ตามแบบ อบต. หรือตามหน่วยงานที่เกี่ยวข้อง (พร้อมป้ายโครงการ)				855,000		ร้อยละของ ประชาชนเดิน ทางสะดวก	ให้ประชาชนเดินทาง สะดวกและทำให้ลด การเกิดอุบัติเหตุ	กองช่าง

1.1.1 แผนงานอุตสาหกรรมและการโยธา (ต่อ)

ที่	โครงการ	วัตถุประสงค์	เป้าหมาย (ผลผลิตของ โครงการ)	งบประมาณ					ตัวชี้วัด (KPI)	ผลที่คาดว่าจะ ได้รับ	หน่วยงาน รับผิดชอบหลัก
				2566 (บาท)	2567 (บาท)	2568 (บาท)	2569 (บาท)	2570 (บาท)			
58	โครงการก่อสร้างรางระบายน้ำรูปตัวยู พร้อมฝาดปิด จากบ้านนายประเสริฐ – บ้านนายรุ่งศักดิ์ หมู่ที่ 7 (โครงการแก้มลิงศึกษภาพ)	เพื่อให้ถนนได้มาตรฐาน	ก่อสร้างรางระบายน้ำรูปตัวยู พร้อมฝาดปิด จากบ้าน นายประเสริฐ ถึง บ้านนายรุ่งศักดิ์ ยาว 300 เมตร ตามแบบ อบต. หรือตามหน่วยงานที่เกี่ยวข้อง(พร้อมป้ายโครงการ)					807,000	ร้อยละของ ประชาชนเดินทางสะดวก	ให้ประชาชนเดินทาง สะดวกและทำให้ลด การเกิดอุบัติเหตุ	กองช่าง
59	โครงการก่อสร้างถนน คสล. จากบ้าน นางประกาย – บ้านนายสุชาติ หมู่ที่ 7 (โครงการแก้มลิงศึกษภาพ)	เพื่อให้ถนนได้มาตรฐาน	ก่อสร้างถนน คสล. จากบ้าน นางประกาย ถึง บ้านนายสุชาติ ยาว 500 เมตร ตามแบบ อบต. หรือตามหน่วยงานที่เกี่ยวข้อง(พร้อมป้ายโครงการ)					1,400,000	ร้อยละของ ประชาชนเดินทางสะดวก	ให้ประชาชนเดินทาง สะดวกและทำให้ลด การเกิดอุบัติเหตุ	กองช่าง
60	โครงการก่อสร้างถนน คสล. จาก นานางสาวถวิล เอ็กกา – นาผู้ใหญ่บ้าน ถนนอม หมู่ที่ 9 (โครงการแก้มลิงศึกษภาพ)	เพื่อให้ถนนได้มาตรฐาน	ก่อสร้างถนน คสล. จาก นานางสาวถวิล เอ็กกา – นาผู้ใหญ่บ้านถนนอม ยาว 500 เมตร ตามแบบ อบต. หรือตามหน่วยงานที่เกี่ยวข้อง (พร้อมป้ายโครงการ)					1,140,000	ร้อยละของ ประชาชนเดินทางสะดวก	ให้ประชาชนเดินทาง สะดวกและทำให้ลด การเกิดอุบัติเหตุ	กองช่าง
61	โครงการก่อสร้างถนน คสล. จาก นางสาวหนูปิ่น – ทางแยกไปบ้าน โนนค้อ หมู่ที่ 9 (โครงการแก้มลิงศึกษภาพ)	เพื่อให้ถนนได้มาตรฐาน	ก่อสร้างถนน คสล. จาก นางสาวหนูปิ่น – ทางแยก ไปบ้านโนนค้อ ยาว 400 เมตร ตามแบบ อบต. หรือ ตามหน่วยงานที่เกี่ยวข้อง (พร้อมป้ายโครงการ)			912,000			ร้อยละของ ประชาชนเดินทางสะดวก	ให้ประชาชนเดินทาง สะดวกและทำให้ลด การเกิดอุบัติเหตุ	กองช่าง

1.1.1 แผนงานอุตสาหกรรมและการโยธา (ต่อ)

ที่	โครงการ	วัตถุประสงค์	เป้าหมาย (ผลผลิตของ โครงการ)	งบประมาณ					ตัวชี้วัด (KPI)	ผลที่คาดว่าจะ ได้รับ	หน่วยงาน รับผิดชอบหลัก
				2566 (บาท)	2567 (บาท)	2568 (บาท)	2569 (บาท)	2570 (บาท)			
62	โครงการก่อสร้างถนน คสล. จากบ้าน นายบุญมี – นายผู้ช่วยมงคล หมู่ที่ 9 (โครงการแก้น้ำท่วม)	เพื่อให้ถนนได้มาตรฐาน	ก่อสร้างถนน คสล. จากบ้าน นายบุญมี – นายผู้ช่วยมงคล กว้าง 4 เมตร ยาว 1,000 เมตร ตามแบบ อบต. หรือตาม หน่วยงานที่เกี่ยวข้อง (พร้อมป้ายโครงการ)				2,280,000		ร้อยละของ ประชาชนเดิน ทางสะดวก	ให้ประชาชนเดินทาง สะดวกและทำให้ลด การเกิดอุบัติเหตุ	กองช่าง
63	โครงการก่อสร้างถนน คสล. จากบ้าน นายทองสุข นานายล้วน หมู่ที่ 9 (โครงการแก้น้ำท่วม)	เพื่อให้ถนนได้มาตรฐาน	ก่อสร้างถนน คสล. จากบ้าน นายทองสุข นานายล้วน กว้าง 4 เมตร ยาว 800 เมตร ตามแบบ อบต. หรือตาม หน่วยงานที่เกี่ยวข้อง (พร้อมป้ายโครงการ)				1,824,000		ร้อยละของ ประชาชนเดิน ทางสะดวก	ให้ประชาชนเดินทาง สะดวกและทำให้ลด การเกิดอุบัติเหตุ	กองช่าง
64	โครงการก่อสร้างถนน คสล. จากบ้าน นายทองคำ – นานายทองคำ หมู่ที่ 9 (โครงการแก้น้ำท่วม)	เพื่อให้ถนนได้มาตรฐาน	ก่อสร้างถนน คสล. จากบ้าน (นายทองคำ – นานายทองคำ กว้าง 4 เมตร ยาว 400 เมตร ตามแบบ อบต. หรือ ตามหน่วยงานที่เกี่ยวข้อง พร้อมป้ายโครงการ)					912,000	ร้อยละของ ประชาชนเดิน ทางสะดวก	ให้ประชาชนเดินทาง สะดวกและทำให้ลด การเกิดอุบัติเหตุ	กองช่าง
65	ก่อสร้างฝายน้ำล้นร่องเหล่าตอนบน หมู่ที่ 10 (โครงการแก้น้ำท่วม)	เพื่อให้ราษฎรมีน้ำเพียงพอ เพื่อการอุปโภค – บริโภค และทำการเกษตร	ก่อสร้างฝายน้ำล้นร่องเหล่า ตอนบน ช่วงพ่อใหญ่ฮ้าง ตามแบบ อบต. หรือตาม โครงการ					600,000	ครัวเรือนที่มีน้ำใช้ ในการอุปโภค – บริโภคและการเกษตร อย่างเพียงพอ มีร้อยละ 75 ของ ครัวเรือน	ราษฎรมีน้ำดื่ม น้ำใช้ที่ สะอาดหมู่บ้านใกล้เคียง ได้ร่วมกันใช้ประโยชน์ ในการใช้น้ำเพื่อกา รอุปโภค – บริโภค	กองช่าง

1.1.1 แผนงานอุตสาหกรรมและการโยธา (ต่อ)

ที่	โครงการ	วัตถุประสงค์	เป้าหมาย (ผลผลิตของ โครงการ)	งบประมาณ					ตัวชี้วัด (KPI)	ผลที่คาดว่าจะ ได้รับ	หน่วยงาน รับผิดชอบหลัก	
				2566 (บาท)	2567 (บาท)	2568 (บาท)	2569 (บาท)	2570 (บาท)				
66	ซ่อมแซมฝายน้ำล้นห้วยนางตุ้ม(กลาง) นาพ่อจรัส หมู่ที่ 10 (โครงการเงินค้ำยภาพ)	เพื่อให้ราษฎรมีน้ำเพียงพอ เพื่อการอุปโภค - บริโภค และทำการเกษตร	ขนาดกว้าง 15 เมตร ตามแบบ อบต. หรือตามโครงการ		600,000					ครัวเรือนที่มีน้ำใช้ ในการอุปโภค - บริโภคและการเกษตร ได้อย่างเพียงพอ มีร้อยละ 75 ของ ครัวเรือน	ราษฎรมีน้ำดื่ม น้ำใช้ที่ สะอาดหมู่บ้านใกล้เคียง ได้ร่วมกันใช้ประโยชน์ ในการใช้น้ำเพื่อกา รอุปโภค - บริโภค	กองช่าง
67	ก่อสร้างฝายน้ำล้นห้วยนางตุ้ม ช่วงนายนายสมหมาย ต่าพะอิก หมู่ที่ 2 (โครงการเงินค้ำยภาพ)	เพื่อให้ราษฎรมีน้ำเพียงพอ เพื่อการอุปโภค - บริโภค และทำการเกษตร	ก่อสร้างฝายน้ำล้นห้วยนางตุ้ม ช่วงนายนายสมหมาย ต่าพะอิก ขนาดกว้าง 20 เมตร ตาม แบบ อบต. หรือตามหน่วยงาน ที่เกี่ยวข้อง					1,000,000	ครัวเรือนที่มีน้ำใช้ ในการอุปโภค - บริโภคและการเกษตร ได้อย่างเพียงพอ มีร้อยละ 75 ของ ครัวเรือน	ราษฎรมีน้ำดื่ม น้ำใช้ที่ สะอาดหมู่บ้านใกล้เคียง ได้ร่วมกันใช้ประโยชน์ ในการใช้น้ำเพื่อกา รอุปโภค - บริโภค	กองช่าง	
68	ก่อสร้างฝายน้ำล้นร่องแคน นาแม่จันทร์ หมู่ที่ 2 (โครงการเงินค้ำยภาพ)	เพื่อให้ถนนได้มาตรฐาน	ก่อสร้างฝายน้ำล้นร่องแคน นาแม่จันทร์ พื้นที่ 15 เมตร ตามแบบ อบต. หรือตาม หน่วยงานที่เกี่ยวข้อง				800,000		ครัวเรือนที่มีน้ำใช้ ในการอุปโภค - บริโภคและการเกษตร ได้อย่างเพียงพอ มีร้อยละ 75 ของ ครัวเรือน	ราษฎรมีน้ำดื่ม น้ำใช้ที่ สะอาดหมู่บ้านใกล้เคียง ได้ร่วมกันใช้ประโยชน์ ในการใช้น้ำเพื่อกา รอุปโภค - บริโภค	กองช่าง	
69	ก่อสร้างฝายน้ำล้น จากร่องโปง - ร่องเหล่า หมู่ที่ 1 (โครงการเงินค้ำยภาพ)	เพื่อให้ถนนได้มาตรฐาน	ก่อสร้างฝายน้ำล้น จาก ร่องโปง - ร่องเหล่าตามแบบ อบต. หรือตามหน่วยงานที่ เกี่ยวข้อง					600,000	ครัวเรือนที่มีน้ำใช้ ในการอุปโภค - บริโภคและการเกษตร ได้อย่างเพียงพอ มีร้อยละ 75 ของ ครัวเรือน	ราษฎรมีน้ำดื่ม น้ำใช้ที่ สะอาดหมู่บ้านใกล้เคียง ได้ร่วมกันใช้ประโยชน์ ในการใช้น้ำเพื่อกา รอุปโภค - บริโภค	กองช่าง	

1.1.1 แผนงานอุตสาหกรรมและการโยธา (ต่อ)

ที่	โครงการ	วัตถุประสงค์	เป้าหมาย (ผลผลิตของ โครงการ)	งบประมาณ					ตัวชี้วัด (KPI)	ผลที่คาดว่าจะ ได้รับ	หน่วยงาน รับผิดชอบหลัก
				2566 (บาท)	2567 (บาท)	2568 (บาท)	2569 (บาท)	2570 (บาท)			
70	ก่อสร้างฝายน้ำล้น ร่องเหล้าตอนล่าง หมู่ที่ 1 (โครงการแก่งศิลาภาพ)	เพื่อให้ราษฎรมีน้ำเพียงพอเพื่อการอุปโภค - บริโภค และทำการเกษตร	ก่อสร้างฝายน้ำล้น ร่องเหล้า ตอนล่างตามแบบ อบต. หรือตามโครงการ				600,000		ครัวเรือนที่มีน้ำใช้ใน การอุปโภค - บริโภคและการเกษตร อย่างเพียงพอ มีร้อยละ 75 ของ ครัวเรือน	ราษฎรมีน้ำดื่ม น้ำใช้ที่ สะอาดหมู่บ้านใกล้เคียง ได้ร่วมกันใช้ประโยชน์ ในการใช้น้ำเพื่อกา รอุปโภค - บริโภค	กองช่าง
71	ก่อสร้างฝายน้ำล้น คสล. ห้วยนางตุ้ม หมู่ที่ 2 (โครงการแก่งศิลาภาพ)	เพื่อให้ราษฎรมีน้ำเพียงพอเพื่อการอุปโภค - บริโภค และทำการเกษตร	ก่อสร้างฝายน้ำล้น คสล. ห้วยนางตุ้ม นาน้ำใหญ่คง อุ้นซิม ยาว 20 เมตร ตาม แบบ อบต. หรือตามโครงการ					540,000	ครัวเรือนที่มีน้ำใช้ใน การอุปโภค - บริโภคและการเกษตร อย่างเพียงพอ มีร้อยละ 75 ของ ครัวเรือน	ราษฎรมีน้ำดื่ม น้ำใช้ที่ สะอาดหมู่บ้านใกล้เคียง ได้ร่วมกันใช้ประโยชน์ ในการใช้น้ำเพื่อกา รอุปโภค - บริโภค	กองช่าง
72	ก่อสร้างฝายน้ำล้นร่องเหล้า ช่วงนางงวิรงรอง หมู่ที่ 2 (โครงการแก่งศิลาภาพ)	เพื่อให้ราษฎรมีน้ำเพียงพอเพื่อการอุปโภค - บริโภค และทำการเกษตร	ก่อสร้างฝายน้ำล้นร่องเหล้า ช่วงนางงวิรงรองขนาดกว้าง 20 เมตร ตามแบบ อบต. หรือตามโครงการ				600,000	600,000	ครัวเรือนที่มีน้ำใช้ใน การอุปโภค - บริโภคและการเกษตร อย่างเพียงพอ มีร้อยละ 75 ของ ครัวเรือน	ราษฎรมีน้ำดื่ม น้ำใช้ที่ สะอาดหมู่บ้านใกล้เคียง ได้ร่วมกันใช้ประโยชน์ ในการใช้น้ำเพื่อกา รอุปโภค - บริโภค	กองช่าง
73	ก่อสร้างฝายน้ำล้นร่องเหล้า ตอนกลาง บริเวณนางงวันทอง หมู่ที่ 10 (โครงการแก่งศิลาภาพ)	เพื่อให้ราษฎรมีน้ำเพียงพอเพื่อการอุปโภค - บริโภค และทำการเกษตร	ก่อสร้างฝายน้ำล้นร่องเหล้า ตอนกลาง บริเวณ นางงวันทอง ตามแบบ อบต. หรือตามหน่วยงาน ที่เกี่ยวข้อง		700,000			700,000	ครัวเรือนที่มีน้ำใช้ใน การอุปโภค - บริโภคและการเกษตร อย่างเพียงพอ มีร้อยละ 75 ของ ครัวเรือน	ราษฎรมีน้ำดื่ม น้ำใช้ที่ สะอาดหมู่บ้านใกล้เคียง ได้ร่วมกันใช้ประโยชน์ ในการใช้น้ำเพื่อกา รอุปโภค - บริโภค	กองช่าง

1.1.1 แผนงานอุตสาหกรรมและการโยธา (ต่อ)

ที่	โครงการ	วัตถุประสงค์	เป้าหมาย (ผลผลิตของ โครงการ)	งบประมาณ					ตัวชี้วัด (KPI)	ผลที่คาดว่าจะ ได้รับ	หน่วยงาน รับผิดชอบหลัก
				2566 (บาท)	2567 (บาท)	2568 (บาท)	2569 (บาท)	2570 (บาท)			
74	โครงการก่อสร้างฝายน้ำล้นร่องเหล่านานายปราศรัย แก้วทุมทอง หมู่ที่ 1 (โครงการเกื้อกัญญาภาพ)	เพื่อให้ราษฎรมีน้ำเพียงพอเพื่อการอุปโภค - บริโภค และทำการเกษตร	ก่อสร้างฝายน้ำล้นร่องเหล่านานายปราศรัย แก้วทุมทอง จำนวน 3 แห่ง ตามแบบ อบต.ป่าโมงหรือตามหน่วยงานที่เกี่ยวข้อง			1,200,000			ครัวเรือนที่มีน้ำใช้ ในการอุปโภค - บริโภคและการเกษตร อย่างเพียงพอ มีร้อยละ 75 ของ ครัวเรือน	ราษฎรมีน้ำดื่ม น้ำใช้ที่ สะอาดหมู่บ้านใกล้เคียง ได้ร่วมกันใช้ประโยชน์ ในการใช้น้ำเพื่อกา รอุปโภค - บริโภค	กองช่าง
75	ก่อสร้างฝายน้ำล้นห้วยแคน (นานายอาน) หมู่ที่ 5 (โครงการเกื้อกัญญาภาพ)	เพื่อให้ราษฎรมีน้ำเพียงพอเพื่อการอุปโภค - บริโภค และทำการเกษตร	ก่อสร้างฝายน้ำล้นห้วยแคน (นานายอาน) ยาว 15 เมตร ตามแบบ อบต. หรือตามหน่วยงานที่เกี่ยวข้อง		750,000				ครัวเรือนที่มีน้ำใช้ ในการอุปโภค - บริโภคและการเกษตร อย่างเพียงพอ มีร้อยละ 75 ของ ครัวเรือน	ราษฎรมีน้ำดื่ม น้ำใช้ที่ สะอาดหมู่บ้านใกล้เคียง ได้ร่วมกันใช้ประโยชน์ ในการใช้น้ำเพื่อกา รอุปโภค - บริโภค	กองช่าง
76	โครงการก่อสร้างฝายน้ำล้นห้วยแดงตอนบน หมู่ที่ 4 (โครงการเกื้อกัญญาภาพ)	เพื่อให้ราษฎรมีน้ำเพียงพอเพื่อการอุปโภค - บริโภค และทำการเกษตร	ก่อสร้างฝายน้ำล้นห้วยแดงตอนบน กว้าง 20 เมตร ตามแบบ อบต. หรือตามหน่วยงานที่เกี่ยวข้อง					1,000,000	ครัวเรือนที่มีน้ำใช้ ในการอุปโภค - บริโภคและการเกษตร อย่างเพียงพอ มีร้อยละ 75 ของ ครัวเรือน	ราษฎรมีน้ำดื่ม น้ำใช้ที่ สะอาดหมู่บ้านใกล้เคียง ได้ร่วมกันใช้ประโยชน์ ในการใช้น้ำเพื่อกา รอุปโภค - บริโภค	กองช่าง
77	โครงการก่อสร้างฝายน้ำล้นร่องเหล่านอนกลาง บริเวณที่นาของนางวิเชียร โพธิ์รังและบริเวณที่นาของนายวินัย พันธุ์คำ หมู่ที่ 10	เพื่อให้ราษฎรมีน้ำเพียงพอเพื่อการอุปโภค - บริโภค และทำการเกษตร	ก่อสร้างฝายน้ำล้นร่องเหล่านอนกลาง บริเวณที่นาของนางวิเชียร โพธิ์รังและบริเวณที่นาของนายวินัย พันธุ์คำ ตามแบบ อบต.ป่าโมงหรือตามหน่วยงานที่เกี่ยวข้อง			600,000			ครัวเรือนที่มีน้ำใช้ ในการอุปโภค - บริโภคและการเกษตร อย่างเพียงพอ มีร้อยละ 75 ของ ครัวเรือน	ราษฎรมีน้ำดื่ม น้ำใช้ที่ สะอาดหมู่บ้านใกล้เคียง ได้ร่วมกันใช้ประโยชน์ ในการใช้น้ำเพื่อกา รอุปโภค - บริโภค	กองช่าง

1.1.1 แผนงานอุตสาหกรรมและการโยธา (ต่อ)

ที่	โครงการ	วัตถุประสงค์	เป้าหมาย (ผลผลิตของ โครงการ)	งบประมาณ					ตัวชี้วัด (KPI)	ผลที่คาดว่าจะ ได้รับ	หน่วยงาน รับผิดชอบหลัก
				2566 (บาท)	2567 (บาท)	2568 (บาท)	2569 (บาท)	2570 (บาท)			
78	โครงการก่อสร้างถนน คสล. รหัสสายทาง อบ.ถ. 162-005 บ้านป่าหวาย หมู่ที่ 4 ตำบลป่าโมง – บ้านนาห้วยแคน หมู่ที่ 9 ตำบลนาสว่าง (โครงการเกินศักยภาพ)	เพื่อให้ถนนได้มาตรฐาน	ก่อสร้างถนนคสล. บ้านป่าหวาย หมู่ที่ 4 ตำบลป่าโมง – บ้าน นาห้วยแคน หมู่ที่ 9 ตำบลนาสว่าง กว้าง 5 เมตร ยาว 2,000- เมตรหนา 0.15 เมตร หรือมี พื้นที่ไม่น้อยกว่า 10,000 ตารางเมตรไหล่ทางลูกรังกว้าง ข้างละ 0.50 เมตร หรือตาม สภาพถนนองค์การบริหารส่วน ตำบลป่าโมง อำเภอดงขุดม จังหวัดอุบลราชธานี รายละเอียด ตามแบบมาตรฐานถนนคอนกรีต เสริมเหล็ก แบบเลขที่ ท.101 กรมการปกครองกระทรวงมหาดไทย	6,000,000					ร้อยละของ ประชาชนเดินทาง สะดวก	ให้ประชาชนเดินทาง สะดวกและทำให้ลด การเกิดอุบัติเหตุ	กองช่าง
79	โครงการก่อสร้างถนน คสล. รหัสสายทาง อบ.ถ. 162-002 บ้านคำกลาง – บ้านป่าโมงน้อย (ขอยเบิกบาน) ตำบลป่าโมง	เพื่อให้ถนนได้มาตรฐาน	ก่อสร้างถนนคสล. บ้านคำกลาง – บ้านป่าโมงน้อย (ขอยเบิกบาน) ตำบลป่าโมง กว้าง 5 เมตร ยาว 1,600 เมตรหนา 0.15 เมตร หรือมีพื้นที่ไม่น้อยกว่า 8,000 ตารางเมตรไหล่ทางลูก กรังกว้างข้างละ 0.50 เมตร หรือตามสภาพถนน องค์การบริหารส่วนตำบลป่าโมง อำเภอดงขุดม จังหวัดอุบลราชธานี รายละเอียดตามแบบมาตรฐาน ถนนคอนกรีตเสริมเหล็ก แบบเลขที่ ท.1-01 กรมการปกครองกระทรวงมหาดไทย	4,803,000					ร้อยละของ ประชาชนเดินทาง สะดวก	ให้ประชาชนเดินทาง สะดวกและทำให้ลด การเกิดอุบัติเหตุ	กองช่าง

1.1.1 แผนงานอุตสาหกรรมและการโยธา (ต่อ)

ที่	โครงการ	วัตถุประสงค์	เป้าหมาย (ผลผลิตของ โครงการ)	งบประมาณ					ตัวชี้วัด (KPI)	ผลที่คาดว่าจะ ได้รับ	หน่วยงาน รับผิดชอบหลัก
				2566 (บาท)	2567 (บาท)	2568 (บาท)	2569 (บาท)	2570 (บาท)			
80	โครงการก่อสร้างถนน คสล. รหัสสายทาง อบ.ถ. 162-004 บ้านป่าโมงใหญ่ หมู่ที่ 1 (เส้นหนองใหญ่) (โครงการเกินศักยภาพ)	เพื่อให้ถนนได้มาตรฐาน	ก่อสร้างถนนคสล. บ้านป่าโมงใหญ่ หมู่ที่ 1 (เส้นหนองใหญ่) ตำบลป่าโมง กว้าง 5 เมตร ยาว 1,600 เมตรหนา 0.15 เมตร หรือมีพื้นที่ไม่น้อยกว่า 8,000 ตารางเมตรไหลทางลูก รั้งกว้างข้างละ 0.50 เมตร หรือตามสภาพถนน องค์การบริหารส่วนตำบลป่าโมง อำเภอเดชอุดม จังหวัดอุบลราชธานี รายละเอียดตามแบบมาตรฐาน ถนนคอนกรีตเสริมเหล็ก แบบเลขที่ ท.1-01 กรมการปกครองกระทรวงมหาดไทย	4,803,000					ร้อยละของ ประชาชนเดิน ทางสะดวก	ให้ประชาชนเดินทาง สะดวกและทำให้ลด การเกิดอุบัติเหตุ	กองช่าง
81	โครงการซ่อมสร้างถนนแอสฟัลต์ติก คอนกรีต บ้านป่าโมง หมู่ที่ 10 (จากถนนสาย 24) ตำบลป่าโมง - บ้านเสาเล้า หมู่ที่ 2 ตำบลนาสว่าง อำเภอเดชอุดม จังหวัดอุบลราชธานี (โครงการเกินศักยภาพ)	เพื่อให้ถนนได้มาตรฐาน	ซ่อมสร้างถนนแอสฟัลต์ติก คอนกรีต บ้านป่าโมง หมู่ที่ 10 (จากถนนสาย 24) ตำบลป่าโมง - บ้านเสาเล้า หมู่ที่ 2 ตำบลนาสว่าง อำเภอ เดชอุดม จังหวัดอุบลราชธานี ขนาดกว้าง 5.30 เมตร ยาว 235 เมตร หนาเฉลี่ย 0.04 เมตร พื้นที่รวม 1,542 ตารางเมตร รายละเอียดตาม แบบ มาตรฐานงานทางสำหรับ องค์กรปกครองส่วนท้องถิ่น แบบเลขที่ ทถ-7-201 (พร้อมป้ายโครงการตามแบบกำหนด จำนวน 1 ป้าย)	500,000					ร้อยละของ ประชาชนเดิน ทางสะดวก	ให้ประชาชนเดินทาง สะดวกและทำให้ลด การเกิดอุบัติเหตุ	กองช่าง

1.1.1 แผนงานอุตสาหกรรมและการโยธา (ต่อ)

ที่	โครงการ	วัตถุประสงค์	เป้าหมาย (ผลผลิตของ โครงการ)	งบประมาณ					ตัวชี้วัด (KPI)	ผลที่คาดว่าจะ ได้รับ	หน่วยงาน รับผิดชอบหลัก	
				2566 (บาท)	2567 (บาท)	2568 (บาท)	2569 (บาท)	2570 (บาท)				
82	โครงการก่อสร้างถนนคอนกรีตเสริมเหล็ก สายบ้านป่าหวาย หมู่ที่ 4 ตำบลป่าโมง - บ้านม่วง หมู่ที่ 5 ตำบลนาสว่าง อำเภอดงเจริญ จังหวัดอุบลราชธานี (โครงการเกินศักยภาพ)	เพื่อให้ถนนได้มาตรฐาน	ก่อสร้างถนนคอนกรีตเสริมเหล็ก สายบ้านป่าหวาย หมู่ที่ 4 ตำบลป่าโมง - บ้านม่วง หมู่ที่ 5 ตำบลนาสว่าง อำเภอดงเจริญ จังหวัดอุบลราชธานี ขนาดผิวจราจร กว้าง 5.00 เมตร ยาว 165 เมตร หนา 0.15 เมตรหรือมีพื้นที่ไม่น้อยกว่า 825 ตร.ม ไหล่ทางลูกรังกว้างข้างละ 0.50 เมตรหรือตามสภาพ ถนน รายละเอียดตามแบบ เลขที่ ท.1-01 กรมการปกครอง (พร้อมป้ายโครงการตามแบบกำหนด จำนวน 1 ป้าย)	500,000						ร้อยละของประชาชนเดินทางสะดวกทางสะดวก	ให้ประชาชนเดินทางสะดวกและทำให้ลดการเกิดอุบัติเหตุ	กองช่าง
83	โครงการซ่อมสร้างถนนแอสฟัลต์ติกคอนกรีต บ้านป่าโมงใหญ่ หมู่ที่ 2 (ช่วงวัดป่า) ตำบลป่าโมง-บ้านเสาเล้า หมู่ที่ 2 ตำบลนาสว่าง อำเภอดงเจริญ จังหวัดอุบลราชธานี (โครงการเกินศักยภาพ)	เพื่อให้ถนนได้มาตรฐาน	ซ่อมสร้างถนนแอสฟัลต์ติกคอนกรีต บ้านป่าโมงใหญ่ หมู่ที่ 2 (ช่วงวัดป่า) ตำบลป่าโมง-บ้านเสาเล้า หมู่ที่ 2 ตำบลนาสว่าง อำเภอดงเจริญ จังหวัดอุบลราชธานี ขนาดกว้าง 4.00 เมตร ยาว 386 เมตร หนาเฉลี่ย 0.04 เมตร พื้นที่รวม 1,544 ตารางเมตร รายละเอียดตามแบบ มาตรฐานงานทางสำหรับองค์กรปกครองส่วนท้องถิ่น แบบเลขที่ ทล-7 201 (พร้อมป้ายโครงการ-ตามแบบกำหนด จำนวน 1 ป้าย)	500,000						ร้อยละของประชาชนเดินทางสะดวกทางสะดวก	ให้ประชาชนเดินทางสะดวกและทำให้ลดการเกิดอุบัติเหตุ	กองช่าง

1.1.1 แผนงานอุตสาหกรรมและการโยธา (ต่อ)

ที่	โครงการ	วัตถุประสงค์	เป้าหมาย (ผลผลิตของ โครงการ)	งบประมาณ					ตัวชี้วัด (KPI)	ผลที่คาดว่าจะ ได้รับ	หน่วยงาน รับผิดชอบหลัก
				2566 (บาท)	2567 (บาท)	2568 (บาท)	2569 (บาท)	2570 (บาท)			
84	โครงการก่อสร้างถนนคอนกรีตเสริมเหล็ก บ้านป่าโมงใหญ่ หมู่ที่ 1 (เส้นหนองใหญ่) ตำบลป่าโมง – เสาเล่า หมู่ที่ 2 ตำบลนาสว่าง อำเภอดงหลวง จังหวัดอุบลราชธานี (โครงการเกินศักยภาพ)	เพื่อให้ถนนได้มาตรฐาน	ก่อสร้างถนนคอนกรีตเสริมเหล็ก บ้านป่าโมงใหญ่ หมู่ที่ 1 (เส้นหนองใหญ่) ตำบลป่าโมง – เสาเล่า หมู่ที่ 2 ตำบลนาสว่าง อำเภอดงหลวง จังหวัดอุบลราชธานี ขนาดผิวจราจร กว้าง 5.00 เมตร ยาว 165 เมตร หนา 0.15 เมตร หรือมีพื้นที่ไม่น้อยกว่า 825 ตร.ม ไหล่ทางลูกรังกว้างข้างละ 0.50 เมตรหรือตามสภาพถนน รายละเอียดตามแบบเลขที่ ท.1-01 กรมการปกครอง (พร้อมป้ายโครงการตามแบบกำหนด จำนวน 1 ป้าย)	500,000						ร้อยละของประชาชนเดินทางสะดวกและทำให้ลดการเกิดอุบัติเหตุ	กองช่าง

1.1.1 แผนงานอุตสาหกรรมและการโยธา (ต่อ)

ที่	โครงการ	วัตถุประสงค์	เป้าหมาย (ผลผลิตของ โครงการ)	งบประมาณ					ตัวชี้วัด (KPI)	ผลที่คาดว่าจะ ได้รับ	หน่วยงาน รับผิดชอบหลัก	
				2566 (บาท)	2567 (บาท)	2568 (บาท)	2569 (บาท)	2570 (บาท)				
85	โครงการก่อสร้างถนนคอนกรีตเสริมเหล็ก บ้านป่าโมงใหญ่ หมู่ที่ 2 (เส้นอนามัย) ตำบลป่าโมง – บ้านนาสีนวลพัฒนา หมู่ที่ 11 ตำบลนาเจริญ อำเภอบางบาล จังหวัดอุบลราชธานี(โครงการเกินศักยภาพ)	เพื่อให้ถนนได้มาตรฐาน	ก่อสร้างถนนคอนกรีตเสริมเหล็ก บ้านป่าโมงใหญ่ หมู่ที่ 2 (เส้นอนามัย) ตำบลป่าโมง – บ้านนาสีนวลพัฒนา หมู่ที่ 11 ตำบลนาเจริญ อำเภอบางบาล จังหวัดอุบลราชธานี ขนาดผิวจราจรกว้าง 5.00 เมตร ยาว 165 เมตร หนา 0.15 เมตรหรือมีพื้นที่ไม่น้อยกว่า 825 ตร.ม ไหล่ทางลูกรัง กว้างข้างละ 0.50 เมตร หรือตามสภาพถนน รายละเอียดตามแบบเลขที่ ท.1-01 กรมการปกครอง (พร้อมป้ายโครงการตามแบบกำหนด จำนวน 1 ป้าย)	500,000						ร้อยละของประชาชนเดินทางสะดวกทางสะดวก	ให้ประชาชนเดินทางสะดวกและทำให้เกิดอุบัติเหตุ	กองช่าง

1.1.1 แผนงานอุตสาหกรรมและการโยธา (ต่อ)

ที่	โครงการ	วัตถุประสงค์	เป้าหมาย (ผลผลิตของ โครงการ)	งบประมาณ					ตัวชี้วัด (KPI)	ผลที่คาดว่าจะ ได้รับ	หน่วยงาน รับผิดชอบหลัก
				2566 (บาท)	2567 (บาท)	2568 (บาท)	2569 (บาท)	2570 (บาท)			
86	โครงการก่อสร้าง ถนนคอนกรีตเสริมเหล็ก สายบ้านป่าโมงใหญ่ หมู่ที่ 1 ตำบลป่าโมง - บ้านเสาเล้า หมู่ที่ 2 ตำบลนาสว่าง อำเภอดงขุดม จังหวัดอุบลราชธานี(โครงการเกินศักยภาพ)	เพื่อให้ถนนได้มาตรฐาน	ก่อสร้างถนนคอนกรีตเสริมเหล็ก สายบ้านป่าโมงใหญ่ หมู่ที่ 1 ตำบลป่าโมง - บ้านเสาเล้า หมู่ที่ 2 ตำบลนาสว่าง อำเภอดงขุดม จังหวัด อุบลราชธานี ขนาดผิวจราจร กว้าง 5.00 เมตร ยาว 165 เมตร หนา 0.15 เมตร หรือมีพื้นที่ไม่น้อยกว่า 825 ตร.ม ไหล่ทางลูกรังกว้างข้างละ 0.50 เมตรหรือตามสภาพ ถนน รายละเอียดตามแบบเลข ที่ ท.1-01 กรมการปกครอง (พร้อมป้ายโครงการตามแบบกำหนด จำนวน 1 ป้าย)	500,000						ร้อยละของ ประชาชนเดินทาง สะดวกและทำให้ลด การเกิดอุบัติเหตุ	กองช่าง

1.1.1 แผนงานอุตสาหกรรมและการโยธา (ต่อ)

ที่	โครงการ	วัตถุประสงค์	เป้าหมาย (ผลผลิตของ โครงการ)	งบประมาณ					ตัวชี้วัด (KPI)	ผลที่คาดว่าจะ ได้รับ	หน่วยงาน รับผิดชอบหลัก	
				2566 (บาท)	2567 (บาท)	2568 (บาท)	2569 (บาท)	2570 (บาท)				
87	โครงการก่อสร้างถนนคอนกรีตเสริมเหล็ก บ้านป่าโมงใหญ่ หมู่ที่ 1 (เส้นหนองใหญ่) ตำบลป่าโมง เชื่อมบ้านเสาเล้า หมู่ที่ 2 ตำบลนาสว่าง อำเภอดงหลวง จังหวัดอุบลราชธานี	เพื่อให้ถนนได้มาตรฐาน	เพื่อจ่ายเป็นค่าก่อสร้างถนนคอนกรีตเสริมเหล็ก บ้านป่าโมงใหญ่ หมู่ที่ 1 (เส้นหนองใหญ่) ตำบลป่าโมง เชื่อมบ้านเสาเล้า หมู่ที่ 2 ตำบลนาสว่าง อำเภอดงหลวง จังหวัดอุบลราชธานี ปริมาณงาน กว้าง 5.00 เมตร ยาว 165 เมตร หนา 0.15 เมตรหรือ มีพื้นที่ไม่น้อยกว่า 825 ตารางเมตร ไหล่ทางลูกรัง กว้างข้างละ 0.50 เมตรหรือตามสภาพถนน		500,000					ร้อยละของประชาชนเดินทางสะดวกทางสะดวก	ให้ประชาชนเดินทางสะดวกและทำให้ลดการเกิดอุบัติเหตุ	กองช่าง (เพิ่มเติม 2/66)
88	โครงการก่อสร้างถนนคอนกรีตเสริมเหล็ก บ้านป่าโมงใหญ่ หมู่ที่ 1 ตำบลป่าโมง เชื่อมบ้านเสาเล้า หมู่ที่ 2 ตำบลนาสว่าง อำเภอดงหลวง จังหวัดอุบลราชธานี	เพื่อให้ถนนได้มาตรฐาน	เพื่อจ่ายเป็นค่าก่อสร้างถนนคอนกรีตเสริมเหล็ก บ้านป่าโมงใหญ่ หมู่ที่ 1 ตำบลป่าโมง เชื่อมบ้านเสาเล้า หมู่ที่ 2 ตำบลนาสว่าง อำเภอดงหลวง จังหวัดอุบลราชธานี ปริมาณงาน กว้าง 5.00 เมตร ยาว 165 เมตร หนา 0.15 เมตรหรือ มีพื้นที่ไม่น้อยกว่า 825 ตารางเมตร ไหล่ทางลูกรัง กว้างข้างละ 0.50 เมตรหรือตามสภาพถนน		500,000					ร้อยละของประชาชนเดินทางสะดวกทางสะดวก	ให้ประชาชนเดินทางสะดวกและทำให้ลดการเกิดอุบัติเหตุ	กองช่าง (เพิ่มเติม 2/66)

1.1.1 แผนงานอุตสาหกรรมและการโยธา (ต่อ)

ที่	โครงการ	วัตถุประสงค์	เป้าหมาย (ผลผลิตของ โครงการ)	งบประมาณ					ตัวชี้วัด (KPI)	ผลที่คาดว่าจะ ได้รับ	หน่วยงาน รับผิดชอบหลัก	
				2566 (บาท)	2567 (บาท)	2568 (บาท)	2569 (บาท)	2570 (บาท)				
89	โครงการก่อสร้างถนนคอนกรีตเสริมเหล็ก บ้านป่าโมงใหญ่ หมู่ที่ 2 ตำบลป่าโมง เชื่อมบ้านนาสีนวลพัฒนา หมู่ที่ 11 ตำบลนาเจริญ อำเภอดงขุดม จังหวัดอุบลราชธานี	เพื่อให้ถนนได้มาตรฐาน	เพื่อจ่ายเป็นค่าก่อสร้างถนนคอนกรีตเสริมเหล็ก บ้านป่าโมงใหญ่ หมู่ที่ 2 ตำบลป่าโมง เชื่อมบ้านนาสีนวลพัฒนา หมู่ที่ 11 ตำบลนาเจริญ อำเภอดงขุดม จังหวัดอุบลราชธานี ปริมาณงาน กว้าง 5.00 เมตร ยาว 165 เมตร หนา 0.15 เมตรหรือ มีพื้นที่ไม่น้อยกว่า 825 ตารางเมตร ไหล่ทางลูกรัง กว้างข้างละ 0.50 เมตรหรือตามสภาพถนน		500,000					ร้อยละของประชาชนเดินทางสะดวกทางสะดวก	ให้ประชาชนเดินทางสะดวกและทำให้ลดการเกิดอุบัติเหตุ	กองช่าง (เพิ่มเติม 2/66)
90	โครงการก่อสร้างถนนคอนกรีตเสริมเหล็ก บ้านป่าโมงน้อย หมู่ที่ 3 (ซอยหนองคูเวียง) ตำบลป่าโมง เชื่อมบ้านห่องคำ ตำบลนาเจริญ อำเภอดงขุดม จังหวัดอุบลราชธานี	เพื่อให้ถนนได้มาตรฐาน	เพื่อจ่ายเป็นค่าก่อสร้างถนนคอนกรีตเสริมเหล็ก บ้านป่าโมงน้อย หมู่ที่ 3 (ซอยหนองคูเวียง)ตำบลป่าโมง เชื่อมบ้านห่องคำ ตำบลนาเจริญ อำเภอดงขุดม จังหวัดอุบลราชธานี ปริมาณงาน กว้าง 5.00 เมตร ยาว 165 เมตร หนา 0.15 เมตรหรือ มีพื้นที่ไม่น้อยกว่า 825 ตารางเมตร ไหล่ทางลูกรังกว้างข้างละ 0.50 เมตรหรือตามสภาพถนน	500,000					ร้อยละของประชาชนเดินทางสะดวกทางสะดวก	ให้ประชาชนเดินทางสะดวกและทำให้ลดการเกิดอุบัติเหตุ	กองช่าง (เพิ่มเติม 2/66)	

1.1.1 แผนงานอุตสาหกรรมและการโยธา (ต่อ)

ที่	โครงการ	วัตถุประสงค์	เป้าหมาย (ผลผลิตของ โครงการ)	งบประมาณ					ตัวชี้วัด (KPI)	ผลที่คาดว่าจะ ได้รับ	หน่วยงาน รับผิดชอบหลัก	
				2566 (บาท)	2567 (บาท)	2568 (บาท)	2569 (บาท)	2570 (บาท)				
91	โครงการก่อสร้างถนนคอนกรีตเสริมเหล็ก บ้านป่าไผ่ หมู่ที่ 3 (ซอยเบิกบาน) ตำบลป่าไผ่ เชื่อมบ้านห่องคำ ตำบลนาเจริญ อำเภอดงขุดม จังหวัดอุบลราชธานี	เพื่อให้ถนนได้มาตรฐาน	เพื่อจ่ายเป็นค่าก่อสร้างถนนคอนกรีตเสริมเหล็ก บ้านป่าไผ่ หมู่ที่ 3 (ซอยเบิกบาน) ตำบลป่าไผ่ เชื่อมบ้านห่องคำ ตำบลนาเจริญ อำเภอดงขุดม จังหวัดอุบลราชธานี ปริมาณงาน กว้าง 5.00 เมตร ยาว 165 เมตร หนา 0.15 เมตรหรือ มีพื้นที่ไม่น้อยกว่า 825 ตารางเมตร ไหล่ทางลูกรัง กว้างข้างละ 0.50 เมตรหรือตามสภาพถนน	500,000						ร้อยละของประชาชนเดินทางสะดวกทางสะดวก	ให้ประชาชนเดินทางสะดวกและทำให้ลดการเกิดอุบัติเหตุ	กองช่าง (เพิ่มเติม 2/66)
92	โครงการก่อสร้างถนนคอนกรีตเสริมเหล็ก บ้านป่าหวาย หมู่ที่ 4 ตำบลป่าไผ่ เชื่อมบ้านม่วง หมู่ที่ 5 ตำบลนาสว่าง อำเภอดงขุดม จังหวัดอุบลราชธานี	เพื่อให้ถนนได้มาตรฐาน	เพื่อจ่ายเป็นค่าก่อสร้างถนนคอนกรีตเสริมเหล็ก บ้านป่าหวาย หมู่ที่ 4 ตำบลป่าไผ่ เชื่อมบ้านม่วง หมู่ที่ 5 ตำบลนาสว่าง อำเภอดงขุดม จังหวัดอุบลราชธานี ปริมาณงาน กว้าง 5.00 เมตร ยาว 165 เมตร หนา 0.15 เมตรหรือ มีพื้นที่ไม่น้อยกว่า 825 ตารางเมตร ไหล่ทางลูกรัง กว้างข้างละ 0.50 เมตรหรือตามสภาพถนน		500,000					ร้อยละของประชาชนเดินทางสะดวกทางสะดวก	ให้ประชาชนเดินทางสะดวกและทำให้ลดการเกิดอุบัติเหตุ	กองช่าง (เพิ่มเติม 2/66)

1.1.1 แผนงานอุตสาหกรรมและการโยธา (ต่อ)

ที่	โครงการ	วัตถุประสงค์	เป้าหมาย (ผลผลิตของ โครงการ)	งบประมาณ					ตัวชี้วัด (KPI)	ผลที่คาดว่าจะ ได้รับ	หน่วยงาน รับผิดชอบหลัก	
				2566 (บาท)	2567 (บาท)	2568 (บาท)	2569 (บาท)	2570 (บาท)				
93	โครงการก่อสร้างถนนคอนกรีตเสริมเหล็ก รหัสสายทาง อบ.ถ. 162-005 บ้านป่าหวาย หมู่ที่ 4ตำบลป่าโมง เชื่อมบ้านนาห้วยแคน หมู่ที่ 9 ตำบลนาสว่าง อำเภอดงหลวง จังหวัดอุบลราชธานี	เพื่อให้ถนนได้มาตรฐาน	เพื่อจ่ายเป็นค่าก่อสร้างถนนคอนกรีตเสริมเหล็ก รหัสสายทาง อบ.ถ.162-005 บ้านป่าหวาย หมู่ที่ 4 ตำบลป่าโมง เชื่อมบ้านนาห้วยแคนหมู่ที่ 9 ตำบลนาสว่าง อำเภอดงหลวง จังหวัดอุบลราชธานี ปริมาณงาน กว้าง 5.00 เมตร ยาว 165 เมตร หนา 0.15 เมตรหรือ มีพื้นที่ไม่น้อยกว่า 825 ตารางเมตร ไหล่ทางลูกรังกว้างข้างละ 0.50 เมตรหรือตามสภาพถนน	500,000						ร้อยละของประชาชนเดินทางสะดวกทางสะดวก	ให้ประชาชนเดินทางสะดวกและทำให้ลดการเกิดอุบัติเหตุ	กองช่าง (เพิ่มเติม 2/66)
94	โครงการก่อสร้างถนนคอนกรีตเสริมเหล็ก บ้านดอนพยอม หมู่ที่ 8 ตำบลป่าโมง อำเภอดงหลวง จังหวัดอุบลราชธานี เชื่อมบ้านนาขุม หมู่ที่ 5 ตำบลสระสมิง อำเภวารินชำราบ จังหวัดอุบลราชธานี	เพื่อให้ถนนได้มาตรฐาน	เพื่อจ่ายเป็นค่าก่อสร้างถนนคอนกรีตเสริมเหล็ก บ้านดอนพยอม หมู่ที่ 8 ตำบลป่าโมง อำเภอดงหลวง จังหวัดอุบลราชธานี เชื่อมบ้านนาขุม หมู่ที่ 5 ตำบลสระสมิง อำเภวารินชำราบ จังหวัดอุบลราชธานี ปริมาณงาน กว้าง 5.00 เมตร ยาว 165 เมตร หนา 0.15 เมตรหรือ มีพื้นที่ไม่น้อยกว่า 825 ตารางเมตร ไหล่ทางลูกรังกว้างข้างละ 0.50 เมตรหรือตามสภาพถนน	500,000						ร้อยละของประชาชนเดินทางสะดวกทางสะดวก	ให้ประชาชนเดินทางสะดวกและทำให้ลดการเกิดอุบัติเหตุ	กองช่าง (เพิ่มเติม 2/66)

1.1.1 แผนงานอุตสาหกรรมและการโยธา (ต่อ)

ที่	โครงการ	วัตถุประสงค์	เป้าหมาย (ผลผลิตของ โครงการ)	งบประมาณ					ตัวชี้วัด (KPI)	ผลที่คาดว่าจะ ได้รับ	หน่วยงาน รับผิดชอบหลัก	
				2566 (บาท)	2567 (บาท)	2568 (บาท)	2569 (บาท)	2570 (บาท)				
95	โครงการซ่อมสร้างถนนแอสฟัลต์ติกคอนกรีต รหัสสายทาง อบ.ถ.162-001 บ้านป่าโมงน้อย –บ้านค้ำกลาง ตำบลป่าโมง อำเภอดงเจริญ จังหวัดอุบลราชธานี	เพื่อให้ถนนได้มาตรฐาน	เพื่อจ่ายเป็นค่าซ่อมสร้างถนนแอสฟัลต์ติกคอนกรีต รหัสสายทาง อบ.ถ.162-001 บ้านป่าโมงน้อย –บ้านค้ำกลาง ตำบลป่าโมง อำเภอดงเจริญ จังหวัดอุบลราชธานี อุบลราชธานี ปริมาณงาน กว้าง 4.00 เมตร ยาว 390 เมตร หนาเฉลี่ย 0.04 เมตร พื้นที่รวม 1,560 ตารางเมตร รายละเอียดตามแบบมาตรฐานงานทางสำหรับองค์กรปกครองส่วนท้องถิ่น แบบเลขที่ ทถ.-7-201 องค์การบริหารส่วนตำบลป่าโมง อำเภอดงเจริญ จังหวัดอุบลราชธานี		500,000					ร้อยละของประชาชนเดินทางสะดวกทางสะดวก	ให้ประชาชนเดินทางสะดวกและทำให้ลดการเกิดอุบัติเหตุ	กองช่าง (เพิ่มเติม 2/66)

1.1.1 แผนงานอุตสาหกรรมและการโยธา (ต่อ)

ที่	โครงการ	วัตถุประสงค์	เป้าหมาย (ผลผลิตของ โครงการ)	งบประมาณ					ตัวชี้วัด (KPI)	ผลที่คาดว่าจะ ได้รับ	หน่วยงาน รับผิดชอบหลัก
				2566 (บาท)	2567 (บาท)	2568 (บาท)	2569 (บาท)	2570 (บาท)			
96	โครงการก่อสร้างถนนคอนกรีตเสริมเหล็ก รหัสสายทาง อบ.ถ.162-004 บ้านป่าโมงใหญ่ หมู่ที่ 1 (เส้นหนองใหญ่) ตำบลป่าโมง อำเภอดงเจริญ จังหวัดอุบลราชธานี	เพื่อให้ถนนได้มาตรฐาน	เพื่อจ่ายเป็นค่าก่อสร้างถนนคอนกรีตเสริมเหล็ก รหัสสายทาง อบ.ถ.162-004 บ้านป่าโมงใหญ่ หมู่ที่ 1 (เส้นหนองใหญ่) ตำบลป่าโมง อำเภอดงเจริญ จังหวัดอุบลราชธานี ปริมาณงาน กว้าง 5.00 เมตร ยาว 165 เมตร หนา 0.15 เมตรหรือมีพื้นที่ไม่น้อยกว่า 825 ตารางเมตร ไหล่ทาง ลูกรีกกว้างข้างละ 0.50 เมตร หรือตามสภาพถนน องค์การบริหารส่วนตำบลป่าโมง อำเภอดงเจริญ จังหวัดอุบลราชธานี		500,000					ร้อยละของประชาชนเดินทางสะดวกและทำให้เกิดอุบัติเหตุ	กองช่าง (เพิ่มเติม 2/66)

1.1.1 แผนงานอุตสาหกรรมและการโยธา (ต่อ)

ที่	โครงการ	วัตถุประสงค์	เป้าหมาย (ผลผลิตของ โครงการ)	งบประมาณ					ตัวชี้วัด (KPI)	ผลที่คาดว่าจะ ได้รับ	หน่วยงาน รับผิดชอบหลัก
				2566 (บาท)	2567 (บาท)	2568 (บาท)	2569 (บาท)	2570 (บาท)			
97	โครงการก่อสร้างถนนคอนกรีตเสริมเหล็ก รหัสสายทาง อบ.ถ.162-002 บ้านค้ำกลาง - บ้านป่าโมงน้อย (ซอยเบิกบาน) ตำบลป่าโมง อำเภอดงขุดม จังหวัดอุบลราชธานี	เพื่อให้ถนนได้มาตรฐาน	เพื่อจ่ายเป็นค่าก่อสร้างถนนคอนกรีตเสริมเหล็ก รหัสสายทาง อบ.ถ.162-002 บ้านค้ำกลาง - บ้านป่าโมงน้อย (ซอยเบิกบาน) ตำบลป่าโมง อำเภอดงขุดม จังหวัดอุบลราชธานี ปริมาณงาน กว้าง 4.00 เมตร ยาว 1,000 เมตร หนา 0.15 เมตรหรือมีพื้นที่ไม่น้อยกว่า 4,000 ตารางเมตร ไหล่ทาง ลูกรังกว้างข้างละ 0.50 เมตร หรือตามสภาพถนน องค์การบริหารส่วนตำบลป่าโมง อำเภอดงขุดม จังหวัดอุบลราชธานี			2,400,000			ร้อยละของประชาชนเดินทางสะดวกทางสะดวก	ให้ประชาชนเดินทางสะดวกและทำให้เกิดอุบัติเหตุ	กองช่าง (เพิ่มเติม 2/66)

1.1.1 แผนงานอุตสาหกรรมและการโยธา (ต่อ)

ที่	โครงการ	วัตถุประสงค์	เป้าหมาย (ผลผลิตของ โครงการ)	งบประมาณ					ตัวชี้วัด (KPI)	ผลที่คาดว่าจะ ได้รับ	หน่วยงาน รับผิดชอบหลัก
				2566 (บาท)	2567 (บาท)	2568 (บาท)	2569 (บาท)	2570 (บาท)			
98	โครงการก่อสร้างถนนคอนกรีตเสริมเหล็ก รหัสสายทาง อบ.ถ.162-009 บ้านโนนค้อ บั หมู่ที่ 6 - บ้านดอนพยอม หมู่ที่ 8 ตำบลป่าโมง อำเภอเดชอุดม จังหวัดอุบลราชธานี	เพื่อให้ถนนได้มาตรฐาน	เพื่อจ่ายเป็นค่าก่อสร้างถนนคอนกรีตเสริมเหล็ก รหัสสายทาง อบ.ถ.162-009 บ้านโนนค้อ หมู่ที่ 6 - บ้านดอนพยอม หมู่ที่ 8 ตำบลป่าโมง อำเภอเดชอุดม จังหวัดอุบลราชธานี ปริมาณงาน กว้าง 5.00 เมตร ยาว 500 เมตร หนา 0.15 เมตรหรือมีพื้นที่ไม่น้อยกว่า 2,500 ตารางเมตร ไหลทาง ลูกรีงกว้างข้างละ 0.50 เมตร หรือตามสภาพถนน องค์การบริหารส่วนตำบลป่าโมง อำเภอเดชอุดม จังหวัดอุบลราชธานี			1,500,000			ร้อยละของประชาชนเดินทางสะดวกทางสะดวก	ให้ประชาชนเดินทางสะดวกและทำให้ลดการเกิดอุบัติเหตุ	กองช่าง (เพิ่มเติม 2/66)
99	โครงการก่อสร้างลานกีฬาอเนกประสงค์ (สนามฟุตบอล)	เพื่อให้มีลานกีฬาสำหรับให้ประชาชนได้ใช้เพื่อออกกำลังกาย	ก่อสร้างลานกีฬาอเนกประสงค์ (สนามฟุตบอล) ขนาดกว้าง 22.00 เมตร ยาว 42.00 เมตร (ตามแบบที่องค์การบริหารส่วนตำบลป่าโมงกำหนด) พร้อมป้ายโครงการ จำนวน 1 ป้าย		1,055,000	1,055,000			ร้อยละ 90 ของประชาชนที่มาใช้บริการ มีความพึงพอใจ	ประชาชนในพื้นที่มีลานกีฬาเพื่อออกกำลังกาย	กองช่าง (เพิ่มเติม 2567)
	รวม 99 โครงการ			7,880,000	40,289,100	29,593,000	66,473,000	48,885,400			

- ก. ยุทธศาสตร์ชาติ 20 ปี : ยุทธศาสตร์ชาติที่ 1 ด้านความมั่นคง
- ข. แผนพัฒนาเศรษฐกิจและสังคมแห่งชาติฉบับที่ 13 : หมายเหตุที่ 1 ไทยเป็นประเทศชั้นนำด้านสินค้าเกษตรและเกษตรแปรรูปมูลค่าสูง
- ค. เป้าหมายการพัฒนาที่ยั่งยืน SDGs : เป้าหมายที่ 9 สร้างโครงสร้างพื้นฐานที่มีความทนทานส่งเสริมการพัฒนาอุตสาหกรรมที่ครอบคลุมและยั่งยืน และส่งเสริมนวัตกรรม
- ง. ยุทธศาสตร์จังหวัดอุบลราชธานี : ประเด็นการพัฒนาที่ 1 การพัฒนาเมืองน่าอยู่ทันสมัย
- จ. ยุทธศาสตร์การพัฒนากองทัพภาคที่ 1 ในเขตจังหวัด : ยุทธศาสตร์ที่ 1 การพัฒนาโครงสร้างพื้นฐาน
- 1 ยุทธศาสตร์การพัฒนาด้านโครงสร้างพื้นฐาน

1.1 กลยุทธ์ : ก่อสร้าง ปรับปรุง ภาชนะเก็บน้ำและพัฒนาแหล่งน้ำธรรมชาติ

1.1.2 แผนงานการเกษตร

ที่	โครงการ	วัตถุประสงค์	เป้าหมาย (ผลผลิตของ โครงการ)	งบประมาณ					ตัวชี้วัด (KPI)	ผลที่คาดว่าจะ ได้รับ	หน่วยงาน รับผิดชอบหลัก
				2566 (บาท)	2567 (บาท)	2568 (บาท)	2569 (บาท)	2570 (บาท)			
1	ขุดลอกร่องเหล้าหมู่ 1 และหมู่ที่ 10 (โครงการเกินศักยภาพ)	เพื่อให้ราษฎรมีน้ำ เพียงพอเพื่อการอุปโภค - บริโภคและทำการเกษตร	หมู่ 1 และหมู่ที่ 10 ตามแบบ อบต.หรือตาม หน่วยงานที่เกี่ยวข้อง					1,000,000	ครัวเรือนที่มีน้ำใช้ ในการอุปโภค - บริโภคและการเกษตร อย่างเพียงพอ มีร้อยละ 75 ของครัว	ราษฎรมีน้ำดื่ม น้ำใช้ที่ สะอาดหมู่บ้านใกล้เคียง ได้ร่วมกันใช้ประโยชน์ ในการใช้น้ำเพื่อการ อุปโภค - บริโภค	กองช่าง
2	ขุดลอกห้วยแคนหมู่ที่ 5 หมู่ที่ 7 และ หมู่ที่ 9 (โครงการเกินศักยภาพ)	เพื่อให้ราษฎรมีน้ำ เพียงพอเพื่อการอุปโภค - บริโภคและทำการเกษตร	ขุดลอกห้วยแคนตามแบบ อบต. หรือตามหน่วยงาน ที่เกี่ยวข้อง				1,500,000		ครัวเรือนที่มีน้ำใช้ ในการอุปโภค - บริโภคและการเกษตร อย่างเพียงพอ มีร้อยละ 75 ของ ครัวเรือน	ราษฎรมีน้ำดื่ม น้ำใช้ที่ สะอาดหมู่บ้านใกล้เคียง ได้ร่วมกันใช้ประโยชน์ ในการใช้น้ำเพื่อการ อุปโภค - บริโภค	กองช่าง
3	ขุดลอกหนองส้ม หมู่ที่ 4 (โครงการเกินศักยภาพ)	เพื่อให้ราษฎรมีน้ำ เพียงพอเพื่อการอุปโภค - บริโภคและทำการเกษตร	เนื้อที่ 10 ไร่ ตาม แบบ อบต. หรือตามหน่วยงาน ที่เกี่ยวข้อง				1,000,000		ครัวเรือนที่มีน้ำใช้ ในการอุปโภค - บริโภคและการเกษตร อย่างเพียงพอ มีร้อยละ 75 ของ ครัวเรือน	ราษฎรมีน้ำดื่ม น้ำใช้ที่ สะอาดหมู่บ้านใกล้เคียง ได้ร่วมกันใช้ประโยชน์ ในการใช้น้ำเพื่อการ อุปโภค - บริโภค	กองช่าง

1.1.2 แผนงานการเกษตร (ต่อ)

ที่	โครงการ	วัตถุประสงค์	เป้าหมาย (ผลผลิตของ โครงการ)	งบประมาณ					ตัวชี้วัด (KPI)	ผลที่คาดว่าจะ ได้รับ	หน่วยงาน รับผิดชอบหลัก
				2566 (บาท)	2567 (บาท)	2568 (บาท)	2569 (บาท)	2570 (บาท)			
4	ชุดลอร่องมันเหลียง หมู่ที่ 5 (โครงการเกษตรอินทรีย์)	เพื่อให้ราษฎรมีน้ำ เพียงพอเพื่อการอุปโภค - บริโภคและทำการเกษตร	กว้าง 15 เมตรยาว 3,000 เมตร ลึก 3 เมตร ตามแบบ อบต. หรือตามหน่วยงานที่ เกี่ยวข้อง				1,500,000		ครัวเรือนที่มีน้ำใช้ ในการอุปโภค - บริโภคและการเกษตร ได้อย่างเพียงพอ มีร้อยละ 75 ของ ครัวเรือน	ราษฎรมีน้ำดื่ม น้ำใช้ที่ สะอาดหมู่บ้านใกล้เคียง ได้ร่วมกันใช้ประโยชน์ ในการใช้น้ำเพื่อการ อุปโภค - บริโภค	กองช่าง
5	โครงการชุดลอร่องเหล้า จากนายนายสำลี ถึง ปากห้วยนางตุ้ม หมู่ที่ 1 (โครงการเกษตรอินทรีย์)	เพื่อให้ราษฎรมีน้ำ เพียงพอเพื่อการอุปโภค - บริโภคและทำการเกษตร	ชุดลอร่องเหล้า จาก นายนายสำลี - ปากห้วย นางตุ้ม ยาว 1,000 เมตร ตามแบบ อบต.ป่าโมง หรือตามหน่วยงานที่เกี่ยวข้อง (พร้อมป้ายโครงการ)			900,000			ครัวเรือนที่มีน้ำใช้ ในการอุปโภค - บริโภคและการเกษตร ได้อย่างเพียงพอ มีร้อยละ 75 ของ ครัวเรือน	ราษฎรมีน้ำดื่ม น้ำใช้ที่ สะอาดหมู่บ้านใกล้เคียง ได้ร่วมกันใช้ประโยชน์ ในการใช้น้ำเพื่อการ อุปโภค - บริโภค	กองช่าง
6	โครงการชุดลอร่องห้วยแดง จาก นายนายสมบุรณ์ - ปากห้วยนางตุ้ม หมู่ที่ 1 (โครงการเกษตรอินทรีย์)	เพื่อให้ราษฎรมีน้ำ เพียงพอเพื่อการอุปโภค - บริโภคและทำการเกษตร	ชุดลอร่องห้วยแดง จาก นายนายสมบุรณ์ ถึง ปากห้วย นางตุ้ม ยาว 4,000 เมตร ตามแบบ อบต.ป่าโมง หรือตามหน่วยงานที่เกี่ยวข้อง (พร้อมป้ายโครงการ)			2,400,000			ครัวเรือนที่มีน้ำใช้ ในการอุปโภค - บริโภคและการเกษตร ได้อย่างเพียงพอ มีร้อยละ 75 ของ ครัวเรือน	ราษฎรมีน้ำดื่ม น้ำใช้ที่ สะอาดหมู่บ้านใกล้เคียง ได้ร่วมกันใช้ประโยชน์ ในการใช้น้ำเพื่อการ อุปโภค - บริโภค	กองช่าง
7	โครงการชุดลอร่องห้วยนางตุ้ม จาก ถนนหมายเลข 24 - นายนายวีระ สีแสง หมู่ที่ 10 (โครงการเกษตรอินทรีย์)	เพื่อให้ราษฎรมีน้ำ เพียงพอเพื่อการอุปโภค - บริโภคและทำการเกษตร	ชุดลอร่องห้วยนางตุ้ม จาก ถนนหมายเลข 24 - น ายนายวีระ สีแสง ยาว 2,000 เมตร ตามแบบ อบต.ป่าโมง หรือตามหน่วย งานที่เกี่ยวข้อง(พร้อมป้ายโครงการ)			1,500,000			ครัวเรือนที่มีน้ำใช้ ในการอุปโภค - บริโภคและการเกษตร ได้อย่างเพียงพอ มีร้อยละ 75 ของ ครัวเรือน	ราษฎรมีน้ำดื่ม น้ำใช้ที่ สะอาดหมู่บ้านใกล้เคียง ได้ร่วมกันใช้ประโยชน์ ในการใช้น้ำเพื่อการ อุปโภค - บริโภค	กองช่าง

1.1.2 แผนงานการเกษตร (ต่อ)

ที่	โครงการ	วัตถุประสงค์	เป้าหมาย (ผลผลิตของ โครงการ)	งบประมาณ					ตัวชี้วัด (KPI)	ผลที่คาดว่าจะ ได้รับ	หน่วยงาน รับผิดชอบหลัก
				2566 (บาท)	2567 (บาท)	2568 (บาท)	2569 (บาท)	2570 (บาท)			
8	โครงการขุดลอกคลองน้ำเสือกินพาน จากนานางสังวร โพร้ง – นานางไสว ทางม หมู่ที่ 4 (โครงการเงินค้ำยภาพ)	เพื่อให้ราษฎรมีน้ำ เพียงพอเพื่อการอุปโภค – บริโภคและทำการเกษตร	ขุดลอกคลองน้ำเสือกินพาน จากนานางสังวร โพร้ง – นานางไสว ทางม ยาว 3,000 เมตรตามแบบ อบต.ป่าโมงหรือตาม			3,000,000			คริวเรือนที่มีน้ำใช้ ในการอุปโภค – บริโภคและการเกษตร อย่างเพียงพอ มีร้อยละ 75 ของ คริวเรือน	ราษฎรมีน้ำดื่ม น้ำใช้ที่ สะอาดหมู่บ้านใกล้เคียง ได้ร่วมกันใช้ประโยชน์ ในการใช้น้ำเพื่อการ อุปโภค – บริโภค	กองช่าง
9	โครงการขุดลอกคลองน้ำเที่ยงตอนบน จากนานายมันจา – นายบุญชู หมู่ที่ 4 (โครงการเงินค้ำยภาพ)	เพื่อให้ราษฎรมีน้ำ เพียงพอเพื่อการอุปโภค – บริโภคและทำการเกษตร	ขุดลอกคลองน้ำเที่ยงตอนบน จากนานายมันจา – นายบุญชู ยาว 3,000 เมตรตามแบบ อบต.ป่าโมงหรือตามหน่วยงาน ที่เกี่ยวข้อง					600,000	คริวเรือนที่มีน้ำใช้ ในการอุปโภค – บริโภคและการเกษตร อย่างเพียงพอ มีร้อยละ 75 ของ คริวเรือน	ราษฎรมีน้ำดื่ม น้ำใช้ที่ สะอาดหมู่บ้านใกล้เคียง ได้ร่วมกันใช้ประโยชน์ ในการใช้น้ำเพื่อการ อุปโภค – บริโภค	กองช่าง
10	โครงการขุดลอกหนองสระนา ช่วงนานายสุน วันหลัง หมู่ที่ 5 (โครงการเงินค้ำยภาพ)	เพื่อให้ราษฎรมีน้ำ เพียงพอเพื่อการอุปโภค – บริโภคและทำการเกษตร	ขุดลอกหนองสระนา ช่วงนานายสุน วันหลัง เนื้อที่ 3 ไร่ ตามแบบ อบต. หรือตามหน่วยงานที่เกี่ยวข้อง					700,000	คริวเรือนที่มีน้ำใช้ ในการอุปโภค – บริโภคและการเกษตร อย่างเพียงพอ มีร้อยละ 75 ของ คริวเรือน	ราษฎรมีน้ำดื่ม น้ำใช้ที่ สะอาดหมู่บ้านใกล้เคียง ได้ร่วมกันใช้ประโยชน์ ในการใช้น้ำเพื่อการ อุปโภค – บริโภค	กองช่าง
11	โครงการขุดลอกร่องแดง จากนานางเพ็ญพักตร์ คุณสว่าง – นานางหอมไกร วงศ์มาลี หมู่ที่ 5 (โครงการเงินค้ำยภาพ)	เพื่อให้ราษฎรมีน้ำ เพียงพอเพื่อการอุปโภค – บริโภคและทำการเกษตร	ขุดลอกร่องแดง จากนา นางเพ็ญพักตร์ คุณสว่าง – นานางหอมไกร วงศ์มาลี ยาว 1,000 เมตรตามแบบ อบต. หรือตามหน่วยงานที่ เกี่ยวข้อง					1,000,000	คริวเรือนที่มีน้ำใช้ ในการอุปโภค – บริโภคและการเกษตร อย่างเพียงพอ มีร้อยละ 75 ของ คริวเรือน	ราษฎรมีน้ำดื่ม น้ำใช้ที่ สะอาดหมู่บ้านใกล้เคียง ได้ร่วมกันใช้ประโยชน์ ในการใช้น้ำเพื่อการ อุปโภค – บริโภค	กองช่าง

1.1.2 แผนงานการเกษตร (ต่อ)

ที่	โครงการ	วัตถุประสงค์	เป้าหมาย (ผลผลิตของ โครงการ)	งบประมาณ					ตัวชี้วัด (KPI)	ผลที่คาดว่าจะ ได้รับ	หน่วยงาน รับผิดชอบหลัก
				2566 (บาท)	2567 (บาท)	2568 (บาท)	2569 (บาท)	2570 (บาท)			
12	โครงการขุดลอกร่องมันเหลียง จากนายนายประหาร กัลยาณี - สำนักสงฆ์ หมู่ที่ 5 (โครงการเก็นศักยภาพ)	เพื่อให้ราษฎรมีน้ำ เพียงพอเพื่อการอุปโภค - บริโภคและทำการเกษตร	ขุดลอกร่องมันเหลียง จากนายนายประหาร กัลยาณี - สำนักสงฆ์ ยาว 600 เมตร ตามแบบ อบต.ป่าโมงหรือ ตามหน่วยงานที่เกี่ยวข้อง					600,000	ครัวเรือนที่มีน้ำใช้ ในการอุปโภค - บริโภคและการเกษตร อย่างเพียงพอ มีร้อยละ 75 ของ ครัวเรือน	ราษฎรมีน้ำดื่ม น้ำใช้ที่ สะอาดหมู่บ้านใกล้เคียง ได้ร่วมกันใช้ประโยชน์ ในการใช้น้ำเพื่อการ อุปโภค - บริโภค	กองช่าง
	รวมทั้งสิ้น จำนวน 12 โครงการ			-	-	7,800,000	4,000,000	3,900,000			

บัญชีครุภัณฑ์
(แบบ ผ.03)



องค์การบริหารส่วนตำบลป่าโมง
อำเภอเดชอุดม จังหวัดอุบลราชธานี

บัญชีครุภัณฑ์

แผนพัฒนาท้องถิ่น (พ.ศ.2566 - 2570) ทบพวน ครั้งที่ 1/2566

องค์การบริหารส่วนตำบลป่าโมง อำเภอเมือง จังหวัดอุบลราชธานี

ที่	แผนงาน	หมวด	ประเภท	เป้าหมาย (ผลผลิตของครุภัณฑ์)	งบประมาณและที่ผ่านมา					หน่วยงาน รับผิดชอบ หลัก
					2566 (บาท)	2567 (บาท)	2568 (บาท)	2569 (บาท)	2569 (บาท)	
1	บริหารงานทั่วไป	ค่าครุภัณฑ์	ครุภัณฑ์สำนักงาน	จัดซื้อเก้าอี้ผู้มาติดต่อ	20,000	20,000	20,000	20,000	20,000	สำนักปลัด
2	บริหารงานทั่วไป	ค่าครุภัณฑ์	ครุภัณฑ์อื่น	จัดซื้อกรวย/แผงกันจราจร	10,000	10,000	10,000	10,000	10,000	สำนักปลัด
3	บริหารงานทั่วไป	ค่าครุภัณฑ์	ครุภัณฑ์โฆษณาและ เผยแพร่	จัดซื้อกล่องวงจรปิดตามแบบ มาตรฐาน	200,000	200,000	200,000	200,000	200,000	สำนักปลัด
4	บริหารงานทั่วไป	ค่าครุภัณฑ์	ครุภัณฑ์ยานพาหนะ และขนส่ง	จัดซื้อรถยนต์ขนขยะ จำนวน 1 คัน				500,000		สำนักปลัด
5	การศึกษา	ค่าครุภัณฑ์	ครุภัณฑ์สำนักงาน	จัดซื้อเครื่องถ่ายเอกสาร	150,000	150,000	150,000	150,000	150,000	กองการศึกษา
6	เคหะและชุมชน	ค่าครุภัณฑ์	ครุภัณฑ์สำนักงาน	จัดซื้อเครื่องถ่ายเอกสาร	150,000	150,000	150,000	150,000	150,000	กองช่าง
7	เคหะและชุมชน	ค่าครุภัณฑ์	ครุภัณฑ์ยานพาหนะ และขนส่ง	จัดซื้อรถกระเช้าไฟฟ้า				2,000,000	2,000,000	กองช่าง

ที่	แผนงาน	หมวด	ประเภท	เป้าหมาย (ผลผลิตของครุภัณฑ์)	งบประมาณและที่ผ่านมา					หน่วยงาน รับผิดชอบ หลัก
					2566 (บาท)	2567 (บาท)	2568 (บาท)	2569 (บาท)	2569 (บาท)	
8	บริหารงานทั่วไป	ค่าครุภัณฑ์	ครุภัณฑ์งานบ้าน งานครัว	จัดซื้อตู้ทำน้ำเย็นพลาสติก ถึง กว่า 3 ก๊อ ก จำนวน 2 เครื่อง ๆ ละ 6,500 บาท	13,000					กองช่าง
9	การเกษตร	ค่าครุภัณฑ์	ครุภัณฑ์การเกษตร	จัดซื้อเครื่องสูบน้ำซัมเมอร์ส ขนาด 1.5 แรงม้า จำนวน 1 เครื่อง	23,000					กองช่าง
10	การศึกษา	ค่าครุภัณฑ์	ครุภัณฑ์คอมพิวเตอร์	จัดซื้อกล่องโทรทัศน์วงจรถัด พร้อมติดตั้งให้แก่ศูนย์พัฒนา เด็กเล็กในตำบลป่าโมง จำนวน 2 ชุด	50,000	50,000				กองการศึกษา
11	การศึกษา	ค่าครุภัณฑ์	ครุภัณฑ์สำนักงาน	จัดซื้อพัดลมติดผนัง ขนาดไม่ น้อยกว่า 16 นิ้ว จำนวน 8 ตัว	20,000	20,000				กองการศึกษา

ส่วนที่ 4
การติดตามและประเมินผล



องค์การบริหารส่วนตำบลป่าโมง
อำเภอเดชอุดม จังหวัดอุบลราชธานี

ส่วนที่ 4

การติดตามและประเมินผล

4.1 การติดตามและประเมินผลยุทธศาสตร์ การติดตามและประเมินผลยุทธศาสตร์ขององ

ตามพระราชบัญญัติกำหนดแผนและขั้นตอนการกระจายอำนาจให้แก่องค์กรปกครองส่วน

ท้องถิ่น พ.ศ. 2542 ได้กำหนดให้องค์กรปกครองส่วนท้องถิ่น มีอำนาจและหน้าที่ในการจัดทำแผนพัฒนาท้องถิ่นของตนเอง โดยในการจัดทำแผนพัฒนาขององค์กรปกครองส่วนท้องถิ่นนั้น จะต้องดำเนินการตามระเบียบกระทรวงมหาดไทย ว่าด้วยการจัดทำแผนพัฒนาขององค์กรปกครองส่วนท้องถิ่น พ.ศ. 2548 และที่แก้ไขเพิ่มเติมถึง (ฉบับที่ 3) พ.ศ. 2561 ทั้งนี้ แผนพัฒนาท้องถิ่นจะต้องสอดคล้องกับแผนพัฒนาจังหวัด ยุทธศาสตร์การพัฒนาขององค์กรปกครองส่วนท้องถิ่นในเขตจังหวัด แผนพัฒนาอำเภอ แผนพัฒนาตำบล แผนพัฒนาหมู่บ้านหรือแผนชุมชน อันมีลักษณะเป็นการกำหนดรายละเอียดแผนงาน ดังนั้น จึงต้องมีการกำหนดยุทธศาสตร์การพัฒนาขององค์กรปกครองส่วนท้องถิ่นในเขตจังหวัดขึ้น ตามกระบวนการพิจารณาจากประชาคมท้องถิ่นระดับจังหวัด ร่วมกับคณะกรรมการพัฒนาองค์การบริหารส่วนจังหวัด คณะกรรมการประสานแผนพัฒนาท้องถิ่นระดับจังหวัด ผู้แทนองค์กรปกครองส่วนท้องถิ่นในเขตจังหวัด ร่วมกันจัดทำ ทบทวน หรือเปลี่ยนแปลงยุทธศาสตร์การพัฒนาขององค์กรปกครองส่วนท้องถิ่นในเขตจังหวัด เพื่อให้การจัดทำแผนพัฒนาขององค์กรปกครองส่วนท้องถิ่นเกิดประสิทธิภาพ ประสิทธิผล โดยนำยุทธศาสตร์การพัฒนาขององค์กรปกครองส่วนท้องถิ่นในเขตจังหวัดไปใช้เป็นแนวทางในการจัดทำแผนพัฒนาท้องถิ่นของตนเองได้ต่อไป และเพื่อให้สามารถบูรณาการกับแผนพัฒนาจังหวัด แผนปฏิบัติการประจำปีของจังหวัดและตอบสนองความต้องการของประชาชนอันจะนำไปสู่การจัดทำงบประมาณ ที่มีประสิทธิภาพในท้องถิ่นได้อย่างแท้จริง เป็นเครื่องมือในการพัฒนาท้องถิ่นให้เข้มแข็ง เกิดประโยชน์สูงสุดต่อประชาชนในท้องถิ่น

ดังนั้น องค์กรปกครองส่วนท้องถิ่น จึงต้องกำหนดยุทธศาสตร์การพัฒนาขององค์กรปกครองส่วนท้องถิ่นให้สอดคล้องยุทธศาสตร์การพัฒนาขององค์กรปกครองส่วนท้องถิ่นในเขตจังหวัด เพื่อนำไปสู่การ บูรณาการร่วมกัน ให้เกิดความสอดคล้องกับแผนพัฒนาจังหวัด สามารถเชื่อมโยงไปสู่แผนพัฒนากลุ่มจังหวัด แผนพัฒนาภาค แผนพัฒนาเศรษฐกิจและสังคมแห่งชาติ ฉบับที่ 13 แผนยุทธศาสตร์ชาติ 20 ปี ไทยแลนด์ 4.0 และในการจัดทำแผนพัฒนาท้องถิ่น (พ.ศ. 2566 - 2570) จะต้องมีการติดตามและติดตามและประเมินผลยุทธศาสตร์เพื่อความสอดคล้องแผนพัฒนาท้องถิ่นขององค์กรปกครองส่วนท้องถิ่น ตามระเบียบกระทรวงมหาดไทย ว่าด้วยการจัดทำแผนขององค์กรปกครองส่วนท้องถิ่น พ.ศ. 2548 และที่แก้ไขเพิ่มเติมถึง (ฉบับที่ 3) พ.ศ. 2561 โดยคณะกรรมการติดตามและประเมินผลแผนพัฒนาท้องถิ่น จะต้องดำเนินการให้คะแนนตามเกณฑ์ที่กำหนดไว้ ซึ่งเป็นส่วนหนึ่งของการติดตามและประเมินผลแผนพัฒนา โดยดำเนินการให้แล้วเสร็จภายในหกสิบวัน นับแต่วันที่ประกาศใช้งบประมาณรายจ่ายรายละเอียดแนวทางการพิจารณาตามหนังสือกระทรวงมหาดไทย ด่วนที่สุด ที่ มท 0810.3/ว 2931 ลงวันที่ 15 พฤษภาคม 2562 เรื่อง ชักซ้อมแนวทางการทบทวนแผนพัฒนาท้องถิ่น (พ.ศ. 2561 - 2565) ขององค์กรปกครองส่วนท้องถิ่น ดังนี้

**แนวทางการพิจารณาการติดตามและประเมินผลยุทธศาสตร์
เพื่อความสอดคล้องแผนพัฒนาท้องถิ่นขององค์กรปกครองส่วนท้องถิ่น**

ประเด็นการพิจารณา	คะแนน
1. ข้อมูลสภาพทั่วไปและข้อมูลพื้นฐานขององค์กรปกครองส่วนท้องถิ่น	20
2. การวิเคราะห์สภาพการณ์และศักยภาพ	20
3. ยุทธศาสตร์ประกอบด้วย	60
3.1 ยุทธศาสตร์ขององค์กรปกครองส่วนท้องถิ่น	(10)
3.2 ยุทธศาสตร์ขององค์กรปกครองส่วนท้องถิ่นในเขตจังหวัด	(10)
3.3 ยุทธศาสตร์จังหวัด	(10)
3.4 วิสัยทัศน์	(5)
3.5 กลยุทธ์	(5)
3.6 เป้าประสงค์ของแต่ละประเด็นกลยุทธ์	(5)
3.7 จุดยืนทางยุทธศาสตร์	(5)
3.8 แผนงาน	(5)
3.9 ความเชื่อมโยงของยุทธศาสตร์ในภาพรวม	(5)
รวมคะแนน	100

แนวทางเบื้องต้นในการให้คะแนนแนวทางการพิจารณาการติดตามและประเมินผลยุทธศาสตร์
เพื่อความสอดคล้องแผนพัฒนาท้องถิ่นขององค์กรปกครองส่วนท้องถิ่น

ประเด็นการ พิจารณา	รายละเอียดหลักเกณฑ์	คะแนน เต็ม	คะแนน ที่ได้
1. ข้อมูลสภาพ ทั่วไปและข้อมูล พื้นฐานขององค์กร ปกครองส่วนท้องถิ่น	ควรประกอบด้วยข้อมูลดังนี้ (1) ข้อมูลเกี่ยวกับด้านกายภาพ เช่น ที่ตั้งของหมู่บ้าน/ชุมชน/ตำบล ลักษณะภูมิประเทศ ลักษณะภูมิอากาศ ลักษณะของที่ดิน ลักษณะของ แหล่งน้ำ ลักษณะของป่าไม้ ฯลฯ ด้านการเมือง/การปกครอง เช่น เขต การปกครองการเลือกตั้ง ฯลฯ	20 (3)	
	(2) ข้อมูลเกี่ยวกับด้านการเมือง/การปกครอง เช่น เขตการปกครอง การเลือกตั้ง ฯลฯ ประชากร เช่น ข้อมูลเกี่ยวกับจำนวนประชากร และ ช่วงอายุและจำนวนประชากร ฯลฯ	(2)	
	(3) ข้อมูลเกี่ยวกับสภาพทางสังคม เช่น การศึกษา สาธารณสุข อาชญากรรม ยาเสพติด การสังคมสงเคราะห์	(2)	
	(4) ข้อมูลเกี่ยวกับระบบบริหารพื้นฐาน เช่น การคมนาคมขนส่ง การ ไฟฟ้า การประปา โทรศัพท์ ฯลฯ	(2)	
	(5) ข้อมูลเกี่ยวกับระบบเศรษฐกิจ เช่น การเกษตร การประมง การ ประมงสัตว์ การบริการ การท่องเที่ยว อุตสาหกรรม การพาณิชย์/กลุ่ม อาชีพแรงงาน ฯลฯ	(2)	
	(6) ข้อมูลเกี่ยวกับศาสนา ประเพณี วัฒนธรรม เช่น การนับถือศาสนา ประเพณี และงานประจำปี ภูมิปัญญาท้องถิ่น ภาษาถิ่น สินค้าพื้นเมือง และของที่ระลึก ฯลฯ และอื่นๆ	(2)	
	(7) ข้อมูลเกี่ยวกับทรัพยากรธรรมชาติ เช่น น้ำ ป่าไม้ ภูเขา คุณภาพ ของทรัพยากรธรรมชาติ ฯลฯ	(2)	
	(8) การสำรวจและจัดเก็บข้อมูลเพื่อการจัดทำแผนพัฒนาท้องถิ่นหรือ การใช้ข้อมูล จปฐ.	(2)	
	(9) การประชุมประชาคมท้องถิ่น รูปแบบ วิธีการ และการดำเนินการ ประชุมประชาคมท้องถิ่นโดยใช้กระบวนการร่วมคิด ร่วมทำ ร่วม ตัดสินใจ ร่วมตรวจสอบ ร่วมรับประโยชน์ ร่วมแก้ไขปัญหา ปรึกษาหารือ แลกเปลี่ยนเรียนรู้ เพื่อแก้ไขปัญหาสำหรับการพัฒนา ท้องถิ่นตามอำนาจหน้าที่ขององค์กรปกครองส่วนท้องถิ่น	(3)	

ประเด็น การพิจารณา	รายละเอียดหลักเกณฑ์	คะแนน เต็ม	คะแนน ที่ได้
2. การวิเคราะห์ สถานการณ์และ ศักยภาพ	ควรประกอบด้วยข้อมูลดังนี้ (1) การวิเคราะห์ที่ครอบคลุมความเชื่อมโยง ความสอดคล้องยุทธศาสตร์ จังหวัด ยุทธศาสตร์การพัฒนาขององค์กรปกครองส่วนท้องถิ่นในเขตจังหวัด ยุทธศาสตร์ขององค์กรปกครองส่วนท้องถิ่น นโยบายของผู้บริหารท้องถิ่น รวมถึงความเชื่อมโยงแผนยุทธศาสตร์ชาติ 20 ปี แผนพัฒนาเศรษฐกิจและ สังคมแห่งชาติ และ Thailand 4.0	20 (5)	
	(2) การวิเคราะห์การใช้ผังเมืองรวมหรือผังเมืองเฉพาะและการบังคับใช้ผล ของการบังคับใช้ สภาพการณ์ที่เกิดขึ้นต่อการพัฒนาท้องถิ่น	(3)	
	(3) การวิเคราะห์ทางสังคม เช่น ด้านแรงงาน การศึกษา สาธารณสุข ความ ยากจน อาชญากรรม ปัญหาเสพติด เทคโนโลยี จาริต ประเพณี วัฒนธรรม ภูมิปัญญาท้องถิ่น เป็นต้น	(3)	
	(4) การวิเคราะห์ทางเศรษฐกิจ ข้อมูลด้านรายได้ครัวเรือน การส่งเสริม อาชีพ กลุ่มอาชีพ กลุ่มทางสังคม การพัฒนาอาชีพและกลุ่มต่างๆ สภาพทาง เศรษฐกิจและความเป็นอยู่ทั่วไป เป็นต้น	(3)	
	(5) การวิเคราะห์สิ่งแวดล้อม พื้นที่สีเขียว ธรรมชาติต่างๆ ทางภูมิศาสตร์ กระบวนการหรือสิ่งที่เกิดขึ้น การประดิษฐ์ที่มีผลต่อสิ่งแวดล้อมและการ พัฒนา	(3)	
	(6) ผลการวิเคราะห์ศักยภาพเพื่อประเมินสภาพการพัฒนาในปัจจุบัน และโอกาสการพัฒนาในอนาคตของท้องถิ่น ด้วยเทคนิค SWOT Analysis ที่อาจส่งผลต่อการดำเนินงานได้แก่ S-Strength (จุดแข็ง) W-Weakness (จุดอ่อน) O-Opportunity (โอกาส) และT-Threat (อุปสรรค)	(3)	
3. ยุทธศาสตร์ 3.1 ยุทธศาสตร์ของ องค์กรปกครองส่วน ท้องถิ่น	ควรประกอบด้วยข้อมูลดังนี้ สอดคล้องกับสภาพสังคม เศรษฐกิจ สิ่งแวดล้อมของท้องถิ่น ประเด็นปัญหาการพัฒนาและแนวทางการพัฒนาที่ สอดคล้องกับยุทธศาสตร์ขององค์กรปกครองส่วนท้องถิ่น และเชื่อมโยงหลัก พระราชบัญญัติแผนยุทธศาสตร์ชาติ 20 ปี แผนพัฒนาเศรษฐกิจและสังคม แห่งชาติ และ Thailand 4.0	60 (10)	
3.2 ยุทธศาสตร์ของ องค์กรปกครองส่วน ท้องถิ่นในเขตจังหวัด	สอดคล้องและเชื่อมโยงกับสภาพสังคม เศรษฐกิจ สิ่งแวดล้อมของท้องถิ่น และยุทธศาสตร์จังหวัด และเชื่อมโยงหลักพระราชบัญญัติแผนยุทธศาสตร์ชาติ 20 ปี แผนพัฒนาเศรษฐกิจและสังคมแห่งชาติและ Thailand 4.0	(10)	
3.3 ยุทธศาสตร์จังหวัด	สอดคล้องกับแผนพัฒนากลุ่มจังหวัด ยุทธศาสตร์พัฒนาภาค แผนพัฒนา เศรษฐกิจและสังคมแห่งชาติ แผนการบริหารราชการแผ่นดิน นโยบาย/ ยุทธศาสตร์ คสช. และนโยบายรัฐบาล หลักพระราชบัญญัติแผนยุทธศาสตร์ชาติ 20 ปี และThailand 4.0	(10)	

ประเด็นการพิจารณา	รายละเอียดหลักเกณฑ์	คะแนนเต็ม	คะแนนที่ได้
3.4 วิสัยทัศน์	วิสัยทัศน์ ซึ่งมีลักษณะแสดงสถานภาพที่องค์กรปกครองส่วนท้องถิ่นต้องการจะเป็นหรือบรรลุถึงอนาคตอย่างชัดเจน สอดคล้องกับโอกาสและศักยภาพที่เป็นลักษณะเฉพาะขององค์กรปกครองส่วนท้องถิ่นและสัมพันธ์กับโครงการพัฒนา	(5)	
3.5 กลยุทธ์	แสดงให้เห็นช่องทาง วิธีการ ภารกิจหรือสิ่งที่ต้องทำตามอำนาจหน้าที่ขององค์กรปกครองส่วนท้องถิ่นที่จะนำไปสู่การบรรลุวิสัยทัศน์ หรือแสดงให้เห็นถึงความชัดเจนในสิ่งที่จะดำเนินการให้บรรลุวิสัยทัศน์นั้น	(5)	
3.6 เป้าประสงค์ของแต่ละประเด็นกลยุทธ์	เป้าหมายของแต่ละประเด็นกลยุทธ์มีความสอดคล้องและสนับสนุนต่อกลยุทธ์ที่จะเกิดขึ้น มุ่งหมายสิ่งหนึ่งสิ่งใดที่ชัดเจน	(5)	
3.7 จุดยืนทางยุทธศาสตร์ (Positioning)	ความมุ่งมั่นอันแน่วแน่ในการวางแผนพัฒนาท้องถิ่น เพื่อให้บรรลุวิสัยทัศน์ขององค์กรปกครองส่วนท้องถิ่น ซึ่งเกิดจากศักยภาพของพื้นที่จริง ที่จะนำไปสู่ผลสำเร็จทางยุทธศาสตร์	(5)	
3.8 แผนงาน	แผนงานหรือจุดมุ่งหมายเพื่อการพัฒนาในอนาคต กำหนดจุดมุ่งหมายในเรื่องใดเรื่องหนึ่งหรือแผนงานที่เกิดจากเป้าประสงค์ ตัวชี้วัด ค่าเป้าหมาย กลยุทธ์ จุดยืนทางยุทธศาสตร์ขององค์กรปกครองส่วนท้องถิ่นที่มีความชัดเจน นำไปสู่การทำโครงการพัฒนาท้องถิ่นในแผนพัฒนาท้องถิ่น โดยระบุแผนงานและความเชื่อมโยงดังกล่าว	(5)	
3.9 ความเชื่อมโยงของยุทธศาสตร์ในภาพรวม	ความเชื่อมโยงองค์รวมที่นำไปสู่การพัฒนาท้องถิ่นที่เกิดผลผลิต/โครงการจากแผนยุทธศาสตร์ชาติ 20 ปี แผนพัฒนาเศรษฐกิจและสังคมแห่งชาติ ฉบับที่ 12 Thailand 4.0 แผนพัฒนาภาค/แผนพัฒนากลุ่มจังหวัด /แผนพัฒนาจังหวัดยุทธศาสตร์การพัฒนาขององค์กรปกครองส่วนท้องถิ่นในเขตจังหวัด และยุทธศาสตร์ขององค์กรปกครองส่วนท้องถิ่น	(5)	
รวมคะแนน		100	

4.2 การติดตามและประเมินผลโครงการ

ในการจัดทำแผนพัฒนาท้องถิ่น (พ.ศ. 2566 – 2570) ขององค์กรปกครองส่วนท้องถิ่น จะต้องมีการติดตามและประเมินผลโครงการขององค์กรปกครองส่วนท้องถิ่นเพื่อความสอดคล้องแผนพัฒนาท้องถิ่น ตามระเบียบกระทรวงมหาดไทย ว่าด้วยการจัดทำแผนขององค์กรปกครองส่วนท้องถิ่น พ.ศ. 2548 และที่แก้ไขเพิ่มเติมถึง (ฉบับที่ 3) พ.ศ. 2561 โดยคณะกรรมการติดตามและประเมินผลแผนพัฒนาท้องถิ่น จะต้องดำเนินการให้คะแนนตามเกณฑ์ที่กำหนดไว้ ซึ่งเป็นส่วนหนึ่งของการติดตามและประเมินผลแผนพัฒนา โดยดำเนินการให้แล้วเสร็จภายในหกสิบวัน นับแต่วันที่ประกาศใช้งบประมาณรายจ่าย รายละเอียดแนวทางการพิจารณาตามหนังสือกระทรวงมหาดไทย ด่วนที่สุด ที่ อบ 0023.12/ว44 ลงวันที่ 11 มกราคม 2564 เรื่อง แนวทางการจัดทำแผนขององค์กรปกครองส่วนท้องถิ่น (พ.ศ. 2566 – 2570) ดังนี้

แนวทางการพิจารณาการติดตามและประเมินผลโครงการ เพื่อความสอดคล้องแผนพัฒนาท้องถิ่น (พ.ศ. 2566 – 2570) ขององค์กรปกครองส่วนท้องถิ่น

ประเด็นการพิจารณา	คะแนน
1. การสรุปสถานการณ์การพิจารณา	10
2. การประเมินผลการนำแผนพัฒนาท้องถิ่นสี่ปีไปปฏิบัติในเชิงปริมาณ	10
3. การประเมินผลการนำแผนพัฒนาท้องถิ่นสี่ปีไปปฏิบัติในเชิงคุณภาพ	10
4. แผนงานและยุทธศาสตร์การพิจารณา	10
5. โครงการพัฒนา ประกอบด้วย	60
5.1 ความชัดเจนของชื่อโครงการ	(5)
5.2 กำหนดวัตถุประสงค์สอดคล้องกับโครงการ	(5)
5.3 เป้าหมาย (ผลผลิตของโครงการ) มีความชัดเจนนำไปสู่การตั้งงบประมาณได้ถูกต้อง	(5)
5.4 โครงการมีความสอดคล้องกับแผนยุทธศาสตร์ชาติ 20 ปี	(5)
5.5 เป้าหมาย (ผลผลิตของโครงการ) มีความสอดคล้องกับแผนพัฒนาเศรษฐกิจและสังคมแห่งชาติ	(5)
5.6 โครงการมีความสอดคล้องกับ Thailand 4.0	(5)
5.7 โครงการสอดคล้องกับยุทธศาสตร์จังหวัด	(5)
5.8 โครงการแก้ไขปัญหาความยากจนหรือการเสริมสร้างให้ประเทศชาติมั่นคง มั่งคั่ง ยั่งยืน ภายใต้หลักปรัชญา	(5)
5.9 งบประมาณ มีความสอดคล้องกับเป้าหมาย (ผลผลิตของโครงการ)	(5)
5.10 มีการประมาณการราคาถูกต้องตามหลักวิธีการงบประมาณ	(5)
5.11 มีการกำหนดตัวชี้วัด (KPI) และสอดคล้องกับวัตถุประสงค์และผลคาดว่าจะได้รับ	(5)
5.12 ผลที่คาดว่าจะได้รับ สอดคล้องกับวัตถุประสงค์	(5)
รวมคะแนน	100

แนวทางเบื้องต้นในการให้คะแนนแนวทางการพิจารณาการติดตามและประเมินผลโครงการ
เพื่อความสอดคล้องแผนพัฒนาท้องถิ่น (พ.ศ. 2566 – 2570) ขององค์กรปกครองส่วนท้องถิ่น

ประเด็น การพิจารณา	รายละเอียดหลักเกณฑ์	คะแนน เต็ม	คะแนน ที่ได้
1. การสรุปสถานการณ์ การพัฒนา	เป็นการวิเคราะห์กรอบการจัดทำยุทธศาสตร์ขององค์กรปกครองส่วนท้องถิ่น (ใช้การวิเคราะห์ SWOT Analysis/Demand (Demand Analysis)/Global Demand และ Trend ปัจจัยและสถานการณ์การเปลี่ยนแปลงที่มีผลต่อการพัฒนา อย่างน้อยต้องประกอบด้วยวิเคราะห์ศักยภาพด้านเศรษฐกิจ, ด้านสังคม, ด้านทรัพยากรธรรมชาติและสิ่งแวดล้อม)	10	
2. การประเมินผลการนำ แผนพัฒนาท้องถิ่นสู่ปีไป ปฏิบัติในเชิงปริมาณ	1) การควบคุมที่มีตัวเลขต่างๆ เพื่อนำมาใช้วัดผลในเชิงปริมาณ เช่น การวัดจำนวนโครงการ กิจกรรม งานต่างๆ ก็คือผลผลิตนั่นเองว่าเป็นไปตามที่ตั้งเป้าหมายเอาไว้หรือไม่จำนวนที่ดำเนินการจริงตามที่ได้กำหนดไว้เท่าไร จำนวนที่ไม่สามารถดำเนินการได้มีจำนวนเท่าไร สามารถอธิบายได้ตามหลักประสิทธิภาพ (Efficiency) ของการพัฒนาท้องถิ่นตามอำนาจหน้าที่ที่กำหนดไว้ 2) วิเคราะห์ผลกระทบ/สิ่งที่กระทบ (Impact) โครงการที่ดำเนินการในเชิงปริมาณ (Qualitative)	10	
3. การประเมินผลการนำ แผนพัฒนาท้องถิ่นสู่ปีไป ปฏิบัติในเชิงคุณภาพ	1) การประเมินประสิทธิผลของแผนพัฒนาในเชิงคุณภาพคือการนำเอาเทคนิคๆ มาใช้เพื่อวัดค่าภารกิจ โครงการ กิจกรรม งานต่างๆ ที่ดำเนินการในพื้นที่นั้นๆ ตรงต่อความต้องการของประชาชนหรือไม่และเป็นไปตามอำนาจหน้าที่หรือไม่ ประชาชนพึงพอใจหรือไม่ สิ่งของ วัสดุ ครุภัณฑ์ การดำเนินการต่างๆ มีสภาพหรือลักษณะถูกต้อง ครบถ้วน สามารถใช้ได้ ตามวัตถุประสงค์หรือไม่ ซึ่งเป็นไปตามหลักประสิทธิผล (Effectiveness) ผลการปฏิบัติราชการตามที่บรรลุวัตถุประสงค์ และเป้าหมายของแผนปฏิบัติราชการตามที่ได้รับงบประมาณมาดำเนินการ รวมถึงสามารถเทียบเคียงกับส่วนราชการหรือหน่วยงาน 2) วิเคราะห์ผลกระทบ/สิ่งที่กระทบ (Impact) โครงการที่ดำเนินการในเชิงคุณภาพ (Qualitative)	10	
4. แผนงานและ ยุทธศาสตร์การพัฒนา	1) วิเคราะห์แผนงาน งาน ที่เกิดจากด้านต่างๆ มีความสอดคล้องกับยุทธศาสตร์ขององค์กรปกครองส่วนท้องถิ่นในมิติต่างๆ จนนำไปสู่การจัดทำโครงการพัฒนาท้องถิ่นโดยใช้ SWOT Analysis/Demand (Demand Analysis)/Global Demand/Trend หรือหลักการบูรณาการ (Integration) กับองค์กรปกครองส่วนท้องถิ่นที่มีพื้นที่ติดต่อกัน 2) วิเคราะห์แผนงาน งาน ที่เกิดจากด้านต่างๆ ที่สอดคล้องกับการแก้ไขปัญหาความยากจน หลักปรัชญา	10	

ประเด็น การพิจารณา	รายละเอียดหลักเกณฑ์	คะแนน เต็ม	คะแนน ที่ได้
5. โครงการพัฒนา 5.1 ความชัดเจนของ ชื่อโครงการ	ควรประกอบด้วยข้อมูลดังนี้ เป็นโครงการที่มีวัตถุประสงค์สนองต่อยุทธศาสตร์การพัฒนาขององค์กรปกครอง ส่วนท้องถิ่นและดำเนินการเพื่อให้การพัฒนาบรรลุตามวิสัยทัศน์ขององค์กรปกครอง ส่วนท้องถิ่นที่กำหนดไว้ ชื่อโครงการมีความชัดเจน มุ่งไปเรื่องใดเรื่องหนึ่ง อ่านแล้ว เข้าใจได้ว่าจะพัฒนาอะไรในอนาคต	60 (5)	
5.2 กำหนด วัตถุประสงค์ สอดคล้องกับ	มีวัตถุประสงค์ชัดเจน (clear objective) โครงการต้องกำหนดวัตถุประสงค์ สอดคล้องกับความเป็นมาของโครงการ สอดคล้องกับหลักการและเหตุผล วิธีการ ดำเนินงานต้องสอดคล้องกับวัตถุประสงค์ มีความเป็นไปได้ชัดเจน มีลักษณะเฉพาะ เจาะจง	(5)	
โครงการ 5.3 เป้าหมาย (ผลผลิตของ โครงการ) มีความ ชัดเจนนำไปสู่การตั้ง งบประมาณได้	สภาพที่อยากให้เกิดขึ้นในอนาคตเป็นทิศทางที่ต้องไปให้ถึงเป้าหมายต้องชัดเจน สามารถระบุจำนวนเท่าไร กลุ่มเป้าหมายคืออะไร มีผลผลิตอย่างไร กลุ่มเป้าหมาย พื้นที่ดำเนินงาน และระยะเวลาดำเนินงานอธิบายให้ชัดเจนว่าโครงการนี้จะทำที่ไหน เริ่มต้นในเวลาใดและจบลงเมื่อไร ใครคือกลุ่มเป้าหมายของโครงการ หาก กลุ่มเป้าหมายมีหลายกลุ่ม ให้บอกชัดเจนไปว่าใครคือกลุ่มเป้าหมายหลัก ใคร คือกลุ่มเป้าหมายรอง	(5)	
ถูกต้อง 5.4 โครงการมีความ สอดคล้องกับแผน ยุทธศาสตร์ 20 ปี	โครงการสอดคล้องกับ (1) ความมั่นคง (2) การสร้างความสามารถในการแข่งขัน (3) การพัฒนาเสริมสร้างศักยภาพคน (4) การสร้างโอกาสความเสมอภาคและเท่าเทียม กันทางสังคม (5) การสร้างการเติบโตบนคุณภาพชีวิตที่เป็นมิตรต่อสิ่งแวดล้อม (6) การปรับสมดุลและพัฒนาระบบการบริหารจัดการภาครัฐ เพื่อให้เกิดความมั่นคง มั่ง คั่ง ยั่งยืน	(5)	
5.5 เป้าหมาย (ผลผลิตของ โครงการ) มีความ สอดคล้องกับ แผนพัฒนาเศรษฐกิจ และสังคมแห่งชาติ	โครงการมีความสอดคล้องแผนพัฒนาเศรษฐกิจและสังคมแห่งชาติฉบับที่ 12 โดย (1) ยึดหลักปรัชญาเศรษฐกิจพอเพียง (2) ยึดคนเป็นศูนย์กลางพัฒนา (3) ยึด วิสัยทัศน์ภายใต้ยุทธศาสตร์ชาติ 20 ปี (4) ยึดเป้าหมายอนาคตประเทศไทย 2579 (5) ยึดหลักการนำไปสู่ปฏิบัติให้เกิดผลสัมฤทธิ์อย่างจริงจังใน 5 ปีที่ต่อยอดไปสู่ ผลสัมฤทธิ์ที่เป็นเป้าหมายระยะยาว ภายใต้แนวทางการพัฒนา (1) การยกระดับ ศักยภาพการแข่งขันและการหลุดพ้นกับดักรายได้ปานกลางสู่รายได้สูง (2) การ พัฒนาศักยภาพคนตามช่วงวัยและการปฏิรูประบบเพื่อสร้างสังคมสูงวัยอย่างมี คุณภาพ (3) การลดความเหลื่อมล้ำทางสังคม (4) การรองรับการเชื่อมโยงภูมิภาคและ ความเป็นเมือง (5) การสร้างความเจริญเติบโตทางเศรษฐกิจและสังคมอย่างเป็นมิตร กับสิ่งแวดล้อม (6) การบริหารราชการแผ่นดินที่มีประสิทธิภาพ	(5)	

ประเด็น การพิจารณา	รายละเอียดหลักเกณฑ์	คะแนน เต็ม	คะแนน ที่ได้
5.6 โครงการมีความ สอดคล้อง	โครงการมีลักษณะหรือสอดคล้องกับการปรับเปลี่ยนโครงสร้างเศรษฐกิจ ไปสู่ Value-Based Economy หรือเศรษฐกิจที่ขับเคลื่อนด้วยนวัตกรรม ทำน้อย ได้มาก เช่น (1) เปลี่ยนจากการผลิตสินค้า โภคภัณฑ์ไปสู่สินค้า เชิงนวัตกรรม (2) เปลี่ยนจากการขับเคลื่อนประเทศด้วย ภาคอุตสาหกรรม ไปสู่การขับเคลื่อนด้วยเทคโนโลยี ความคิดสร้างสรรค์ และนวัตกรรม (3) เปลี่ยนจากการเน้นภาคการผลิตสินค้าไปสู่การเน้น ภาคบริการมากขึ้น รวมถึงโครงการที่เติมเต็มด้วยวิทยาการ ความคิด สร้างสรรค์ นวัตกรรม วิทยาศาสตร์ เทคโนโลยี และการวิจัยและพัฒนา แล้วต่อยอดความได้เปรียบเชิงเปรียบเทียบ เช่น ด้านการเกษตร เทคโนโลยีชีวภาพ สาธารณสุข วัฒนธรรม ฯลฯ	(5)	5
5.7 โครงการ สอดคล้องกับ ยุทธศาสตร์จังหวัด	โครงการพัฒนาท้องถิ่นมีความสอดคล้องกับห้วงระยะเวลาของ แผนพัฒนาจังหวัดที่ได้กำเนิดขึ้น เพื่อขับเคลื่อนการพัฒนาท้องถิ่นเสมือน หนึ่งการขับเคลื่อนการพัฒนาจังหวัด ซึ่งไม่สามารถแยกส่วนใดส่วนหนึ่ง ออกจากกันได้ นอกจากนี้โครงการพัฒนาท้องถิ่นต้องเป็นโครงการ เชื่อมต่อหรือเดินทางไปด้วยกันกับยุทธศาสตร์จังหวัดที่ได้กำหนดขึ้นเป็น ปัจจุบัน	(5)	5
5.8 โครงการแก้ไข ปัญหาความยากจน หรือการเสริมสร้างให้ ประเทศชาติมั่นคง มั่งคั่ง ยั่งยืน ภายใต้ หลักประชารัฐ	เป็นโครงการที่ดำเนินการภายใต้พื้นฐานความพอเพียงที่ประชาชน ดำเนินการเองหรือร่วมดำเนินการ เป็นโครงการต่อยอดและขยายได้ เป็น โครงการที่ประชาชนต้องการเพื่อให้เกิดความยั่งยืน ซึ่งมีลักษณะที่จะให้ ท้องถิ่นมีความมั่นคง มั่งคั่ง ยั่งยืน เป็นท้องถิ่นที่พัฒนาแล้วด้วยการ พัฒนาปรัชญาเศรษฐกิจพอเพียง	(5)	5
5.9 งบประมาณมี ความสอดคล้องกับ เป้าหมาย(ผลผลิต ของโครงการ)	งบประมาณโครงการพัฒนาจะต้องคำนึงถึงหลักสำคัญ 5 ประการในการ จัดทำโครงการได้แก่ (1) ความประหยัด (Economy) (2) ความมี ประสิทธิภาพ (Efficiency) (3) ความมีประสิทธิภาพ (Effectiveness) (4) ความยุติธรรม (Equity) (5) ความโปร่งใส (Transparency)	(5)	5
5.10 มีการประมาณ การราคาถูกต้องตาม หลักวิธีการ งบประมาณ	การประมาณราคาเพื่อการพัฒนาต้องให้สอดคล้องกับโครงการถูกต้อง ตามหลักวิชาการทางช่าง หลักของราคากลาง ราคากลางท้องถิ่น มีความ โปร่งใสในการกำหนดราคาและตรวจสอบในเชิงประจักษ์	(5)	5

ประเด็น การพิจารณา	รายละเอียดหลักเกณฑ์	คะแนน เต็ม	คะแนน ที่ได้
5.11 มีการกำหนด ตัวชี้วัด (KPI) และ สอดคล้องกับ วัตถุประสงค์และผลที่ คาดว่าจะได้รับ	มีการกำหนดตัวชี้วัดผลงาน (Key Performancy Indicator : KPI) ที่ สามารถวัดได้ (measurable) ใช้บอกประสิทธิผล (effectiveness) ใช้บอกประสิทธิภาพ (efficiency) ได้ เช่น การ กำหนดความพึงพอใจ การกำหนดร้อยละ การกำหนดอันเกิดจาก ผลของวัตถุประสงค์ที่เกิดที่สิ่งที่ได้รับ (การคาดการณ์ คาดว่าจะ ได้รับ)	(5)	
5.12 ผลที่คาดว่าจะ ได้รับสอดคล้องกับ วัตถุประสงค์	ผลที่ได้รับเป็นสิ่งที่เกิดขึ้นได้จริงจากการดำเนินการตามโครงการ พัฒนาซึ่งสอดคล้องกับวัตถุประสงค์ที่ตั้งไว้ การได้ผลหรือผลที่ เกิดขึ้นจะต้องเท่ากับวัตถุประสงค์หรือมากกว่าวัตถุประสงค์ ซึ่งการ เที่ยงวัตถุประสงค์ควรคำนึงถึง (1) มีความเป็นไปได้และมีความ เฉพาะเจาะจง ในการดำเนินงานตามโครงการ (2) วัดและ ประเมินผลดับของความสำเร็จได้ (3) ระบุสิ่งที่ต้องการดำเนินงาน อย่างชัดเจนและเฉพาะเจาะจงมากที่สุดและสามารถปฏิบัติได้ (4) เป็นเหตุเป็นผล สอดคล้องกับความเป็นจริง (5) ส่งผลต่อการบ่ง บอเวลาได้	(5)	
รวมคะแนน		100	

สรุปรายงานผลการดำเนินการ ประจำปีงบประมาณ พ.ศ.						
ลำดับ ที่	รายการ	โครงการ	งบประมาณ	โครงการที่สามารถดำเนินการได้ (..... โครงการ)		
				คิดเป็นร้อยละของ แผนพัฒนา ท้องถิ่น	คิดเป็นร้อยละของ แผนการ ดำเนินงาน	คิดเป็นร้อยละของ ข้อบัญญัติ+ เงินสะสม
1	บรรจุในแผนพัฒนา ท้องถิ่น					
2	ตั้งในข้อบัญญัติ งบประมาณ					
3	จากเงินสะสม					
4	จัดทำแผนการ ดำเนินงาน - ข้อบัญญัติ = + - เงินสะสม =					
5	สามารถดำเนินการได้ - ข้อบัญญัติ = + - เงินสะสม =					

(1.2) การวัดผลในเชิงคุณภาพ (Quality) การวัดผลเชิงคุณภาพ ใช้การสำรวจความพึงพอใจในการวัดผลเชิงคุณภาพโดยภาพรวม โดยได้มีการประเมินความพึงพอใจ ซึ่งการประเมินความพึงพอใจทำให้ทราบถึงผลเชิงคุณภาพในการดำเนินงานของ อบต. ในภาพรวม

โดยเครื่องมือที่ใช้ในการประเมินความพึงพอใจ มีดังนี้

แบบที่ 3/3 แบบประเมินความพึงพอใจต่อผลการดำเนินงานขององค์กรปกครองส่วนท้องถิ่น

แบบที่ 3/4 แบบประเมินความพึงพอใจของผู้รับบริการในงานบริการขององค์กรปกครองส่วนท้องถิ่น

4.4 ข้อเสนอแนะในการจัดทำแผนพัฒนาท้องถิ่นในอนาคต

(1) ผลกระทบนำไปสู่ออนาคต

(1.1) ปัญหาสาธารณสุขต่างๆ ที่เกิดขึ้นในองค์กรปกครองส่วนท้องถิ่น อันได้แก่ ภัยแล้ง วาตะภัย น้ำท่วม อัคคีภัย ที่เกิดขึ้นและส่งผลกระทบต่อประชาชนในพื้นที่ เกิดความเสียหายทั้งชีวิตและทรัพย์สิน แนวทางการแก้ไข คือพิจารณาวางแผนการดำเนินการป้องกัน ก่อนเกิดเหตุ ระหว่างเกิดเหตุ หลังเกิดเหตุ บรรจุแผนงาน โครงการ กิจกรรม การให้ความช่วยเหลือต่างๆ จัดตั้งศูนย์ช่วยเหลือประชาชนขององค์กรปกครองส่วนท้องถิ่น เพื่อสามารถดำเนินการได้ทันท่วงที

(1.2) ปัญหาโรคระบาดที่เกิดจากคน เกิดจากสัตว์ ที่ส่งผลกระทบต่อชีวิตประชาชน และสัตว์ต่างๆ ในตำบล ซึ่งได้แก่ โรคไข้หวัดใหญ่ ไข้หวัดนก โรคมือ เท้า ปาก ที่เกิดขึ้นกับเด็กๆ โรคพิษสุนัขบ้า แนวทางการแก้ไขปัญหา คือ ฝึกอบรม ประชาสัมพันธ์ รมรณรงค์ป้องกัน ลงพื้นที่ระงับการเกิดโรคระบาด การทำลาย การรักษา

(1.3) ปัญหาประชาชนมีรายได้น้อย การศึกษาต่ำ ประชาชนในตำบลยังมีคนรายได้น้อย มีหนี้สินเยอะ ไม่เพียงพอในการดำรงชีวิต ค่าครองชีพสูง แนวทางการแก้ไขปัญหา ให้ความรู้เกี่ยวกับการประกอบอาชีพ สาธิตการประกอบอาชีพ ช่วยเหลือประชาชนซ่อมแซมบ้านคนจน ผู้มีรายได้น้อย ส่งเสริมด้านการศึกษาโดยการจัดบริการสาธารณูปโภค การศึกษา การจัดตั้งศูนย์พัฒนาเด็กเล็ก สนับสนุนกิจกรรมต่างๆ ให้กับเด็กนักเรียน จ้างเด็กนักเรียนในช่วงปิดภาคเรียนเพื่อมีรายได้

(1.4) ปัญหายาเสพติดในตำบล ในพื้นที่ยังไม่พบว่ามีการค้ายาเสพติด และยังไม่พบรายงานว่ามีผู้ติดยาเสพติด แต่เพื่อเป็นการป้องกัน มีแนวทางการป้องกัน โดยการลงพื้นที่ค้นหา การรณรงค์ป้องกัน การให้ความรู้กับประชาชนได้ทราบถึงโทษของยาเสพติด

(1.5) ปัญหาการสัญจรไปมาของประชาชนในตำบล เนื่องจาก ในตำบลด้านโครงสร้างพื้นฐาน เส้นทางคมนาคมบางหมู่บ้านยังเป็น ถนนดิน ถนนลูกรัง ช่วงฤดูฝนถนนลื่น เป็นหลุมเป็นบ่อ เกิดปัญหาในการสัญจรไปมาของประชาชน เสี่ยงต่อการเกิดอุบัติเหตุ การคมนาคมล่าช้า แนวทางการแก้ไข จัดทำแผนงาน โครงการก่อสร้างถนนในเส้นทางสำคัญ พิจารณาเสนอสนับสนุนจากหน่วยงานอื่น

(2) ข้อสังเกต ข้อเสนอแนะ ผลจากการพัฒนา

(2.1) ข้อสังเกต จากการสำรวจข้อมูล การลงพื้นที่ในตำบล จะเห็นว่าประชาชนยังมีปัญหาที่ต้องดำเนินการแก้ไขอยู่มาก ดังนี้ ด้านการศึกษา สาธารณสุข ความมั่นคงปลอดภัยในชีวิตและทรัพย์สิน การศาสนา ศิลปวัฒนธรรม ประเพณี กีฬา สถานที่พักผ่อนหย่อนใจ สวัสดิการสังคม การเกษตร เศรษฐกิจ อุตสาหกรรม การพัฒนาอาชีพ เส้นทางคมนาคมขนส่ง/ไฟฟ้า/น้ำประปา/แหล่งน้ำเพื่ออุปโภค – บริโภค ด้านทรัพยากรและสิ่งแวดล้อม ขยะมูลฝอยและสิ่งปฏิกูล จากปัญหาด้านต่างๆ ประชาชนไม่สามารถแก้ไขปัญหาเองได้จึงต้องเสนอให้องค์กรปกครองส่วนท้องถิ่นแก้ไข ทำให้มีการเสนอโครงการเข้ามาเป็นจำนวนมาก ซึ่งงบประมาณขององค์กรปกครองส่วนท้องถิ่นนั้นมีจำกัดไม่เพียงพอต่อการจัดการได้

(2.2) **ข้อเสนอแนะ** จากข้อสังเกตดังกล่าว มีข้อเสนอแนะในการแก้ไขปัญหาต่างๆ ดังนี้ ปัญหาต่างๆ ที่ถูกเสนอมายังองค์กรปกครองส่วนท้องถิ่น นั้น ควรนำมาพิจารณาจัดลำดับความสำคัญโดยประชาคมท้องถิ่น ซึ่งมีหลายภาคส่วน ประกอบไปด้วย คณะกรรมการพัฒนาขององค์กรปกครองส่วนท้องถิ่น สมาชิกสภาท้องถิ่น ผู้นำหมู่บ้าน ตัวแทนส่วนราชการ รัฐวิสาหกิจ หน่วยงานที่เกี่ยวข้อง ประชาชนทั่วไป ร่วมกันพิจารณาจัดลำดับความสำคัญของโครงการ และพิจารณาบรรจุเข้าแผนพัฒนาท้องถิ่นต่อไป กรณีโครงการที่เกินศักยภาพให้องค์กรปกครองส่วนท้องถิ่นเสนอขอรับการสนับสนุนจากหน่วยงานอื่น